



Version web

# Ville de La Chapelle- Vicomtesse

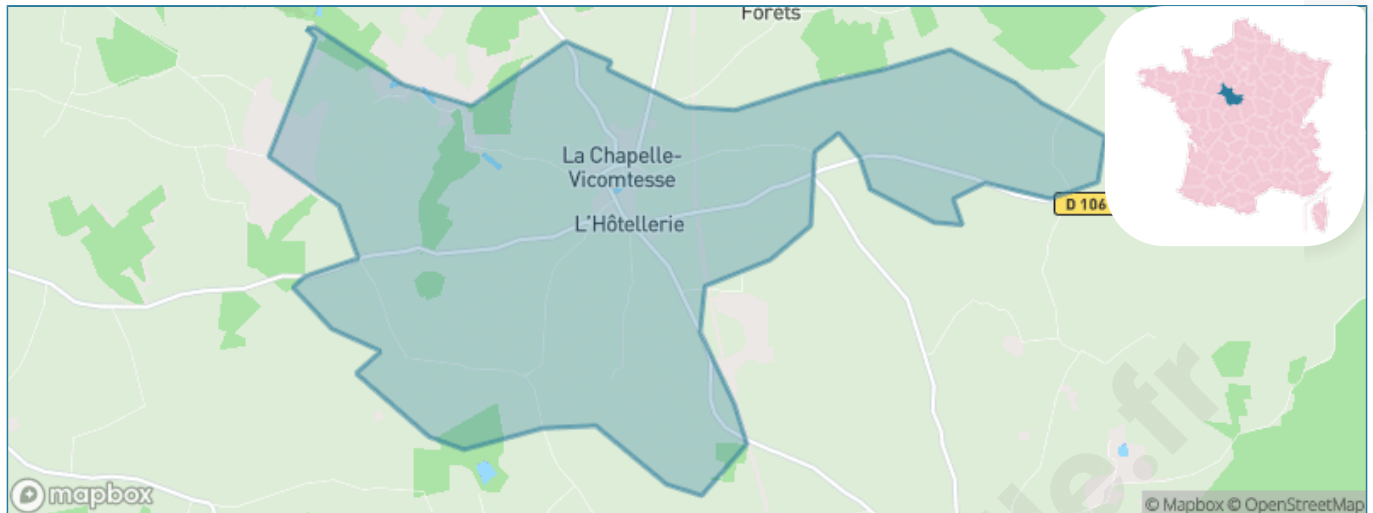
Présenté par

**BIEN** dans  
ma **VILLE** 

# Sommaire

Situation géographique .....	3
Statistiques sur la population .....	4
Evolution du nombre d'habitants .....	4
Tranche d'âge .....	5
0-14 ans .....	5
15-29 ans .....	5
30-44 ans .....	5
45-59 ans .....	5
60-74 ans .....	5
75-89 ans .....	5
90 ans et + .....	5
Activité professionnelle .....	5
Agriculteurs .....	5
Artisans, Commerçants .....	5
Cadres et sup. ....	5
Professions intermédiaires .....	5
Employé .....	5
Ouvrier .....	5
Retraité .....	5
Autres .....	5
Niveau de diplôme .....	6
Sans diplôme ou CEP .....	6
Brevet, BEPC, DNB .....	6
CAP-BEP ou équivalent .....	6
BAC ou équivalent .....	6
BAC+2 .....	6
BAC+3 ou +4 .....	6
BAC+5 ou plus .....	6
Composition des ménages .....	6
Couple sans enfant .....	6
Couple avec enfant(s) .....	6
Famille monoparentale .....	6
Colocation / Autre .....	6
Personnes seules .....	6
Profils électoraux .....	7
Premier tour .....	7
Sécurité .....	8
Evolution du nombre d'infractions .....	8
Pour comparer .....	9
Services à la population .....	10
Commerce .....	10
Éducation .....	10
Villes autour de La Chapelle-Vicomtesse .....	12

# Situation géographique



## i Informations clés

- **Région** : Centre-Val de Loire
- **Département** : Loir-et-Cher
- **Code postal** : 41270
- **Superficie** : 15 km<sup>2</sup>



# Statistiques sur la population



Nombre d'habitants

**164**



Age moyen

**46 ans**



Pop active

**50.6%**



Taux chômage

**5%**



Pop densité

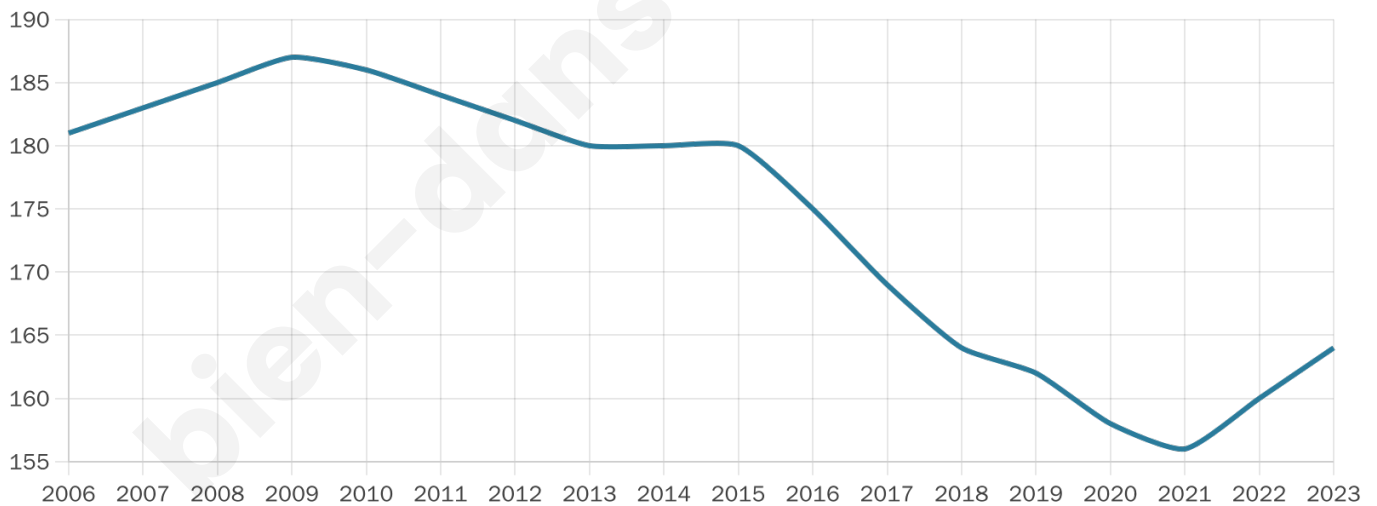
**11 h/km<sup>2</sup>**



Revenu moyen

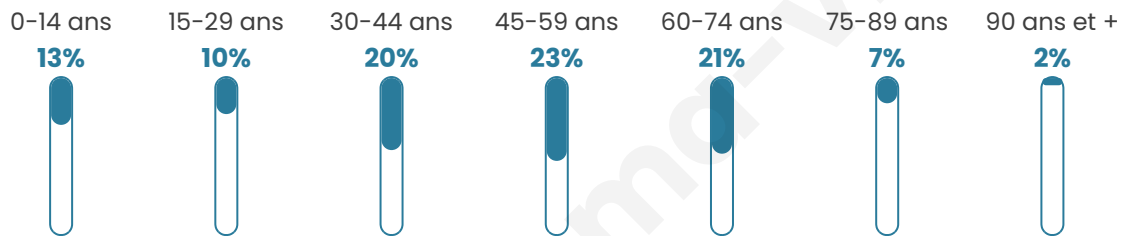
**22 500 €/an**

## Evolution du nombre d'habitants

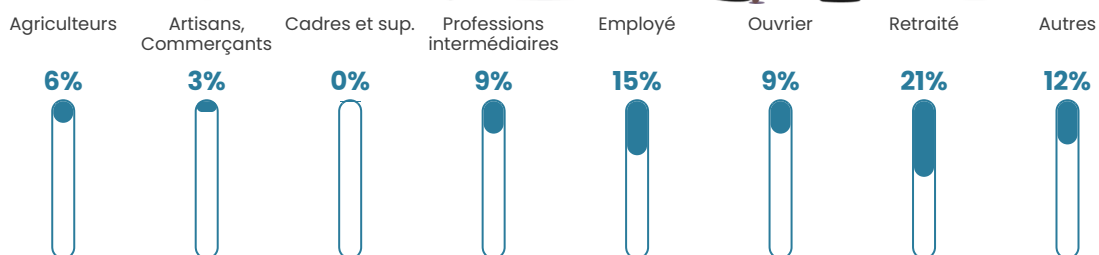


Sources : Institut national de la statistique et des études économiques (insee) selon Les dernières parutions officielles de 2024 portant sur les années 2020, 2021 et 2022.

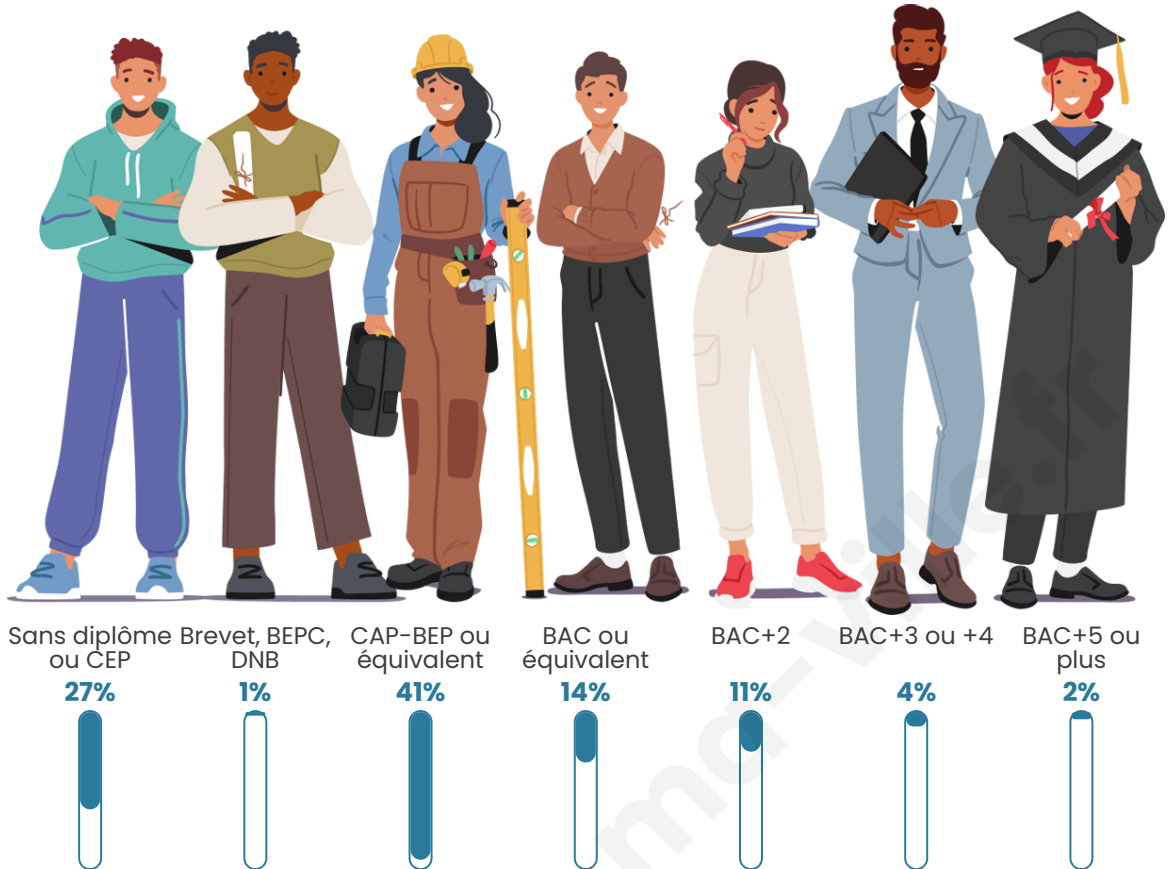
## Tranche d'âge




## Activité professionnelle



## Niveau de diplôme















## Composition des ménages





# Profils électoraux

## Premier tour

	Marine LE PEN	32.77 %
	Emmanuel MACRON	26.05 %
	Jean-Luc MÉLENCHON	13.45 %
	Valérie PÉCRESSE	8.40 %
	Éric ZEMMOUR	5.88 %
	Nicolas DUPONT-AIGNAN	4.20 %
	Jean LASSALLE	3.36 %
	Fabien ROUSSEL	2.52 %
	Philippe POUTOU	1.68 %
	Anne HIDALGO	0.84 %
	Yannick JADOT	0.84 %
	Nathalie ARTHAUD	0.00 %

## Second tour

	Emmanuel MACRON	50,43 %
	Marine LE PEN	49,57 %

### 143 inscrits

Participation : 86.71%

Votes blancs : 6.45%

Votes nuls : 0.81%

### 143 inscrits

Participation : 85.31%

Votes blancs : 1.64%

Votes nuls : 0.82%

# Sécurité



Agressions physiques / sexuelles

0



Cambriolages

0



Vols / dégradations

0



Stupéfiants

0

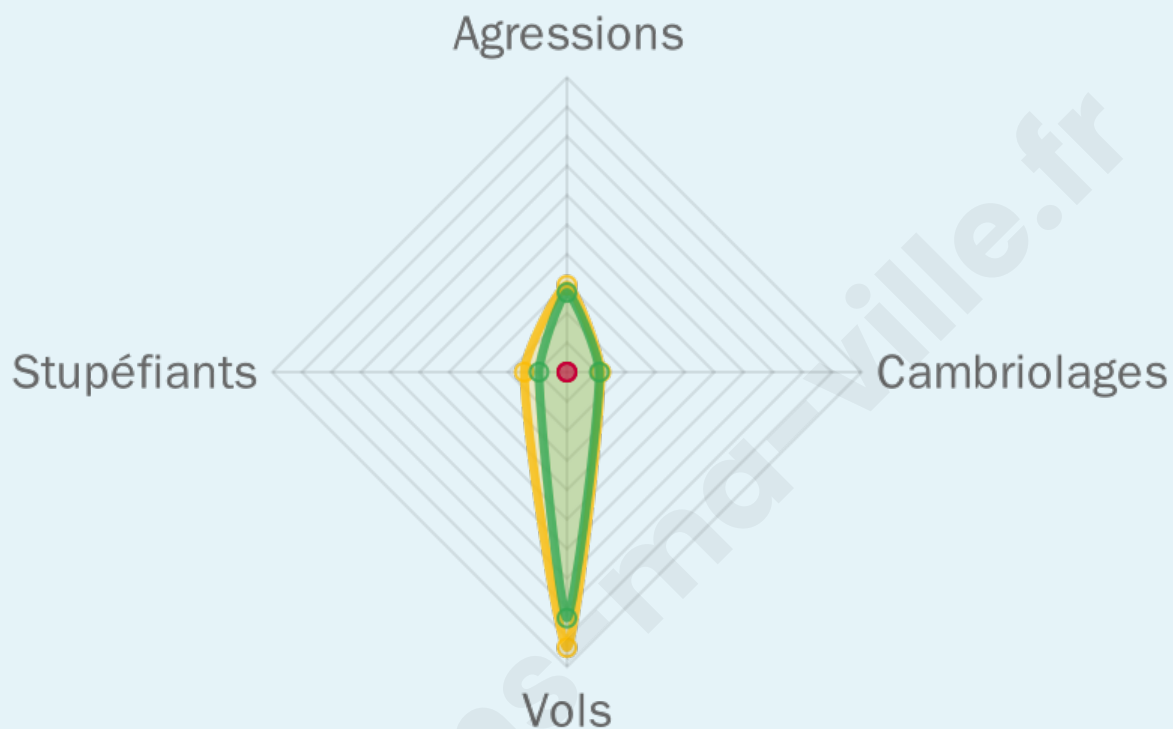
## Evolution du nombre d'infractions



## Pour comparer

(en proportion du nombre d'habitants)

■ Ville ■ Département ■ Région



Sources : Bases statistiques communale, départementale et régionale de la délinquance enregistrée par la police et la gendarmerie nationales selon les dernières parutions officielles de 2025 portant sur l'année 2024 ([data.gouv](https://data.gouv.fr)).

Agressions physiques / sexuelles : Violences sexuelles, coups et blessures volontaires intrafamiliaux, coups et blessures volontaires, autres coups, blessures volontaires et vols violents sans arme.

Cambriolages : Cambriolages de logements.

Vols : Vols avec armes, vols d'accessoires sur véhicules, vols dans les véhicules, vols de véhicules, vols sans violence contre des personnes, destructions, dégradations volontaires et escroqueries.

Stupéfiants : Trafic de stupéfiants dont (AFD) et usage de stupéfiants.

# Services à la population



## Commerce

Hypermarché	X <u>Saint-Denis-Lanneray</u> 19km
Supermarché	X <u>Mondoubleau</u> 10km
Superette	1
Boulangerie	X <u>Droué</u> 5km
Boucherie	X <u>Saint-Marc-du-Cor</u> 6km
Restaurant	X <u>Saint-Marc-du-Cor</u> 7km
Garage	X <u>Boursay</u> 4km
Station-service	X <u>Mondoubleau</u> 10km
Banque	X <u>Droué</u> 7km
La poste	X <u>La Ville-aux-Clercs</u> 8km
Coiffeur	X <u>Saint-Marc-du-Cor</u> 4km
Tabac	X <u>Commune nouvelle d'Arrou</u> 13km
Bars / discothèque	X <u>Boursay</u> 6km
Bibliothèque	X <u>Saint-Calais</u> 23km
Cinéma	X <u>Commune nouvelle d'Arrou</u> 10km
Vétérinaire	X <u>La Ville-aux-Clercs</u> 8km



## Santé

Pharmacie	X <u>Droué</u> 7km
Hôpital	X <u>Vendôme</u> 20km
Laboratoire d'analyses médicales	X <u>Vendôme</u> 21km
Etablissement pour handicapé	X <u>La Ville-aux-Clercs</u> 8km
EHPA	X <u>Droué</u> 7km
Médecin	X <u>Droué</u> 7km
Dentiste	X <u>Mondoubleau</u> 10km
Chirurgien	X <u>Vendôme</u> 21km
Dermatologue	X <u>Vendôme</u> 21km
Anesthésiste	X <u>La Bazoche-Gouet</u> 17km
Gastro-entérologue	X <u>Vendôme</u> 21km
Gynécologue	X <u>Vendôme</u> 21km
Cancérologue	X <u>La Chaussée-Saint-Victor</u> 47km
Neurologue	X <u>Baillou</u> 12km
Ophtalmologue	X <u>Vendôme</u> 21km
ORL	X <u>Vendôme</u> 21km
Cardiologue	X <u>Vendôme</u> 20km
Pédiatre	X <u>La Chaussée-Saint-Victor</u> 47km
Pneumologue	X <u>Vendôme</u> 21km
Psychologue	X <u>Vendôme</u> 19km
Radiologue	X <u>Vendôme</u> 21km
Rhumatologue	X <u>Vendôme</u> 20km
Sage-femme	X <u>Vendôme</u> 20km



## Éducation

Crèche	X <u>La Ville-aux-Clercs</u> 8km
Ecole maternelle Public	X <u>Mondoubleau</u> 10km
Ecole maternelle Privé	X <u>Pontgouin</u> 56km
Ecole primaire Public	X <u>Droué</u> 7km
Ecole primaire Privé	X <u>Commune nouvelle d'Arrou</u> 15km
Collège Public	X <u>Mondoubleau</u> 10km
Collège Privé	X <u>Renay</u> 19km
Lycée Public	X <u>Vendôme</u> 20km
Lycée Privé	X <u>Vendôme</u> 21km

Sources : Base Sirene des entreprises et de leurs établissements selon les dernières parutions officielles de 2025 portant sur l'année 2024 ([data.gouv](https://data.gouv.fr)). Liste, localisation et tarifs des professionnels de santé selon les dernières parutions officielles de 2025 portant sur l'année 2024 ([opendatasoft](https://opendatasoft.com)) et FINESS Extraction du Fichier des établissements selon les dernières parutions officielles de 2025 portant sur l'année 2024 ([data.gouv](https://data.gouv.fr)). Adresse et géolocalisation des établissements d'enseignement du premier et second degrés selon les dernières parutions officielles de 2025 portant sur l'année 2024 ([data.education.gouv](https://data.education.gouv.fr))

bien-dans-ma-ville.fr

## Villes autour de La Chapelle-Vicomtesse

Ville	Habitants	Superficie	Pop densité	Pop active	Taux chômage	Revenu moyen	Prix immobilier
Romilly	155	14 km <sup>2</sup>	11 h/km <sup>2</sup>	41.3%	3.9%	19 380 €/an	500 €/m <sup>2</sup>
Chauvigny-du-Perche	230	23 km <sup>2</sup>	10 h/km <sup>2</sup>	46.1%	1.3%	21 360 €/an	947 €/m <sup>2</sup>
Bouffry	137	17 km <sup>2</sup>	8 h/km <sup>2</sup>	47.4%	6.6%	24 110 €/an	1 153 €/m <sup>2</sup>
Boursay	179	22 km <sup>2</sup>	8 h/km <sup>2</sup>	47.5%	2.8%	21 800 €/an	634 €/m <sup>2</sup>
Saint-Marc-du-Cor	183	13 km <sup>2</sup>	14 h/km <sup>2</sup>	49.2%	5.5%	22 760 €/an	1 482 €/m <sup>2</sup>
Droué	999	24 km <sup>2</sup>	42 h/km <sup>2</sup>	33.1%	4.6%	20 160 €/an	910 €/m <sup>2</sup>
Beauchêne (1 avis)	172	10 km <sup>2</sup>	17 h/km <sup>2</sup>	47.7%	2.9%	23 910 €/an	824 €/m <sup>2</sup>
Fontaine-Raoul	231	21 km <sup>2</sup>	11 h/km <sup>2</sup>	47.2%	3%	21 090 €/an	1 471 €/m <sup>2</sup>
Choue	512	37 km <sup>2</sup>	14 h/km <sup>2</sup>	43.4%	3.7%	21 540 €/an	1 061 €/m <sup>2</sup>
La Ville-aux-Clercs (1 avis)	1 200	26 km <sup>2</sup>	46 h/km <sup>2</sup>	41.9%	4.7%	21 330 €/an	1 153 €/m <sup>2</sup>
Ruan-sur-Eggonne	80	11 km <sup>2</sup>	7 h/km <sup>2</sup>	41.3%	11.3%	NC	722 €/m <sup>2</sup>
Danzé (1 avis)	671	42 km <sup>2</sup>	16 h/km <sup>2</sup>	52.6%	3.9%	20 570 €/an	1 015 €/m <sup>2</sup>
La Fontenelle	204	20 km <sup>2</sup>	10 h/km <sup>2</sup>	49.5%	2.9%	22 980 €/an	925 €/m <sup>2</sup>
Le Temple	169	13 km <sup>2</sup>	13 h/km <sup>2</sup>	49.1%	4.1%	22 840 €/an	620 €/m <sup>2</sup>
Le Poislay	201	15 km <sup>2</sup>	13 h/km <sup>2</sup>	35.3%	3.5%	22 920 €/an	747 €/m <sup>2</sup>

bien-dans-ma-ville.fr



# Vous aimez votre ville ? Notez-la !

Et faites-nous part de vos remarques constructives



Avec

**BIEN** dans ma **VILLE** 