



Version web

# Ville de La Chapelle- Thouarault

Présenté par

**BIEN** dans  
ma **VILLE** 

# Sommaire

Situation géographique .....	3
Statistiques sur la population .....	4
Evolution du nombre d'habitants .....	4
Tranche d'âge .....	5
0-14 ans .....	5
15-29 ans .....	5
30-44 ans .....	5
45-59 ans .....	5
60-74 ans .....	5
75-89 ans .....	5
90 ans et + .....	5
Activité professionnelle .....	5
Agriculteurs .....	5
Artisans, Commerçants .....	5
Cadres et sup. ....	5
Professions intermédiaires .....	5
Employé .....	5
Ouvrier .....	5
Retraité .....	5
Autres .....	5
Niveau de diplôme .....	6
Sans diplôme ou CEP .....	6
Brevet, BEPC, DNB .....	6
CAP-BEP ou équivalent .....	6
BAC ou équivalent .....	6
BAC+2 .....	6
BAC+3 ou +4 .....	6
BAC+5 ou plus .....	6
Composition des ménages .....	6
Couple sans enfant .....	6
Couple avec enfant(s) .....	6
Famille monoparentale .....	6
Colocation / Autre .....	6
Personnes seules .....	6
Profil électoraux .....	7
Premier tour .....	7
Sécurité .....	8
Evolution du nombre d'infractions .....	8
Pour comparer .....	9
Services à la population .....	10
Commerce .....	10
Éducation .....	10
Villes autour de La Chapelle-Thouarault .....	11
Avis sur la ville de La Chapelle-Thouarault .....	12
Moyenne par critère .....	12
Villes autour de La Chapelle-Thouarault .....	12
Répartition des avis par note .....	12
Répartition des avis par note .....	12

# Situation géographique



## i Informations clés

- **Région** : Bretagne
- **Département** : Ile-et-Vilaine
- **Métropole** : Rennes Métropole
- **Code postal** : 35590
- **Superficie** : 7 km<sup>2</sup>



# Statistiques sur la population



Nombre d'habitants

**2 304**



Age moyen

**41 ans**



Pop active

**46.4%**



Taux chômage

**6.9%**



Pop densité

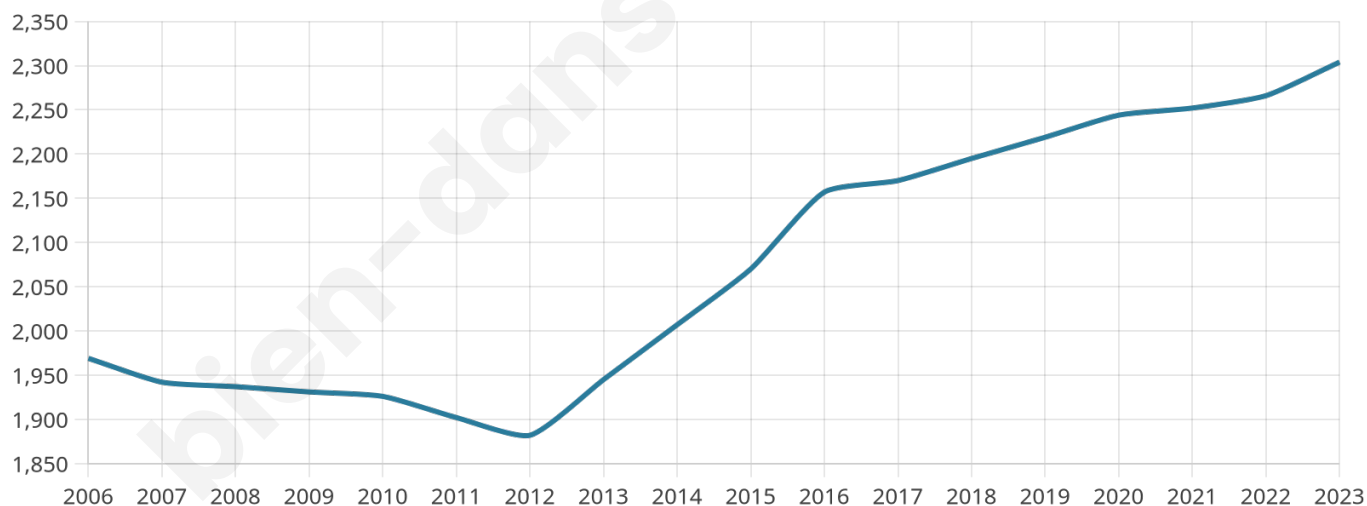
**329 h/km<sup>2</sup>**



Revenu moyen

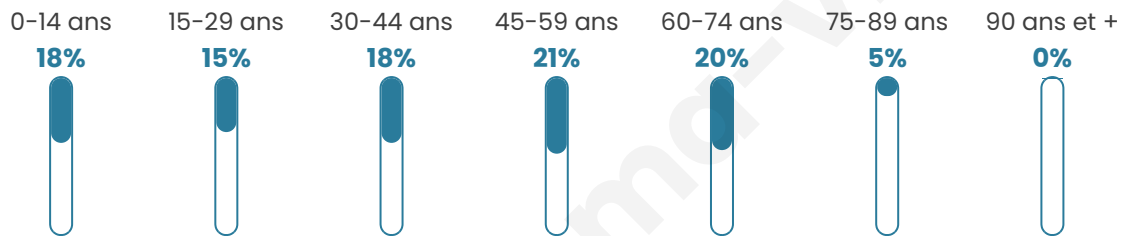
**23 720 €/an**

## Evolution du nombre d'habitants

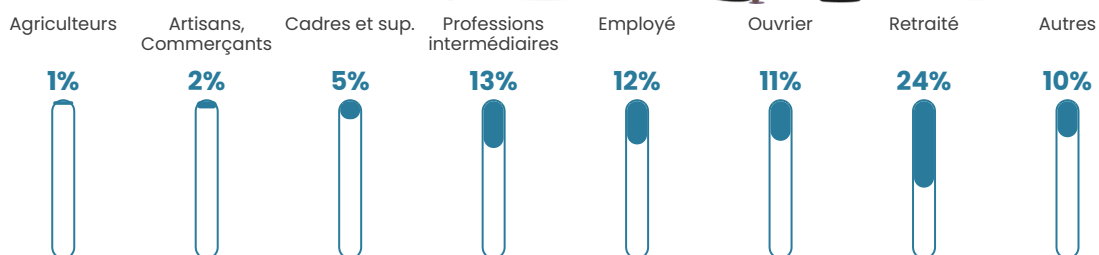


Sources : Institut national de la statistique et des études économiques (insee) selon Les dernières parutions officielles de 2024 portant sur les années 2020, 2021 et 2022.

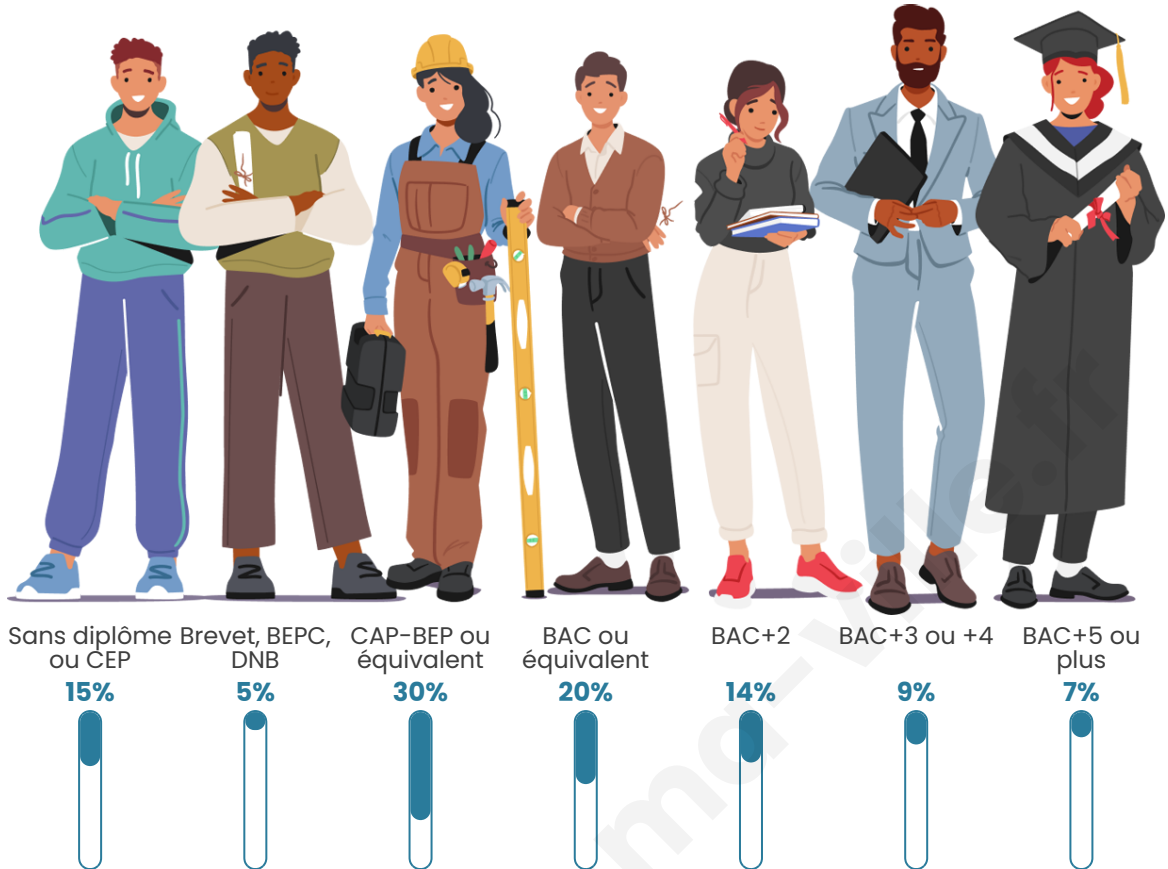
## Tranche d'âge




## Activité professionnelle



## Niveau de diplôme



## Composition des ménages



# Profils électoraux

## Premier tour

	Emmanuel MACRON	34.33 %
	Jean-Luc MÉLENCHON	25.18 %
	Marine LE PEN	18.14 %
	Yannick JADOT	7.40 %
	Fabien ROUSSEL	2.98 %
	Valérie PÉCRESE	2.69 %
	Jean LASSALLE	2.25 %
	Éric ZEMMOUR	2.10 %
	Nicolas DUPONT-AIGNAN	1.74 %
	Anne HIDALGO	1.60 %
	Philippe POUTOU	0.87 %
	Nathalie ARTHAUD	0.73 %



### 1 690 inscrits

Participation : 83.79%

Votes blancs : 2.33%

Votes nuls : 0.35%

## Second tour

	Emmanuel MACRON	71,62 %
	Marine LE PEN	28,38 %

### 1 692 inscrits

Participation : 82.62%

Votes blancs : 6.94%

Votes nuls : 2.58%

# Sécurité



Agressions physiques / sexuelles

**0**



Cambriolages

**0**



Vols / dégradations

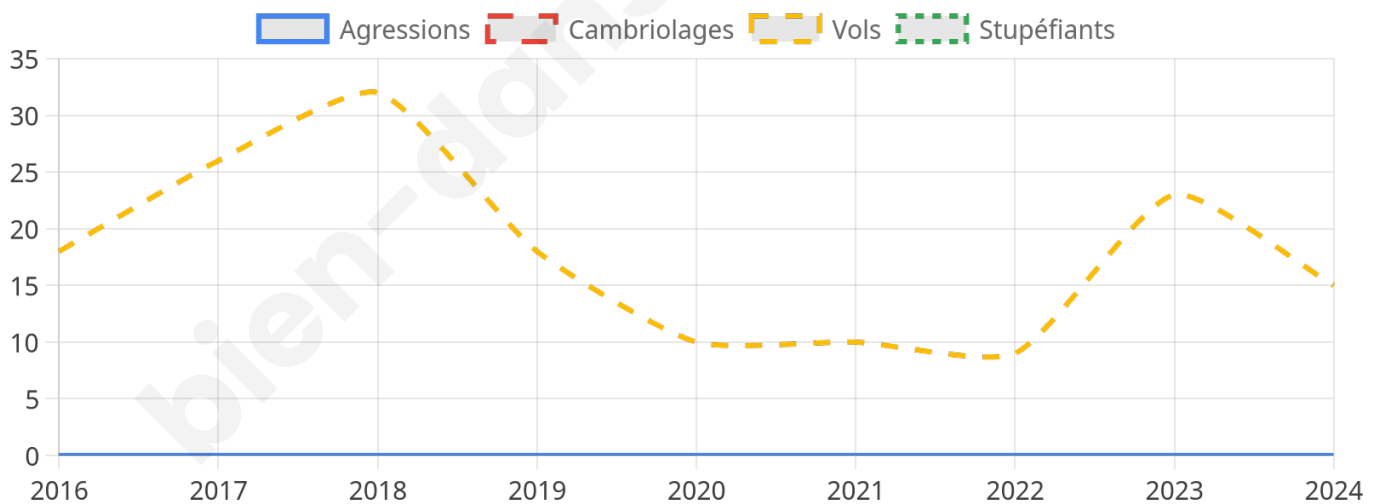
**15**



Stupéfiants

**0**

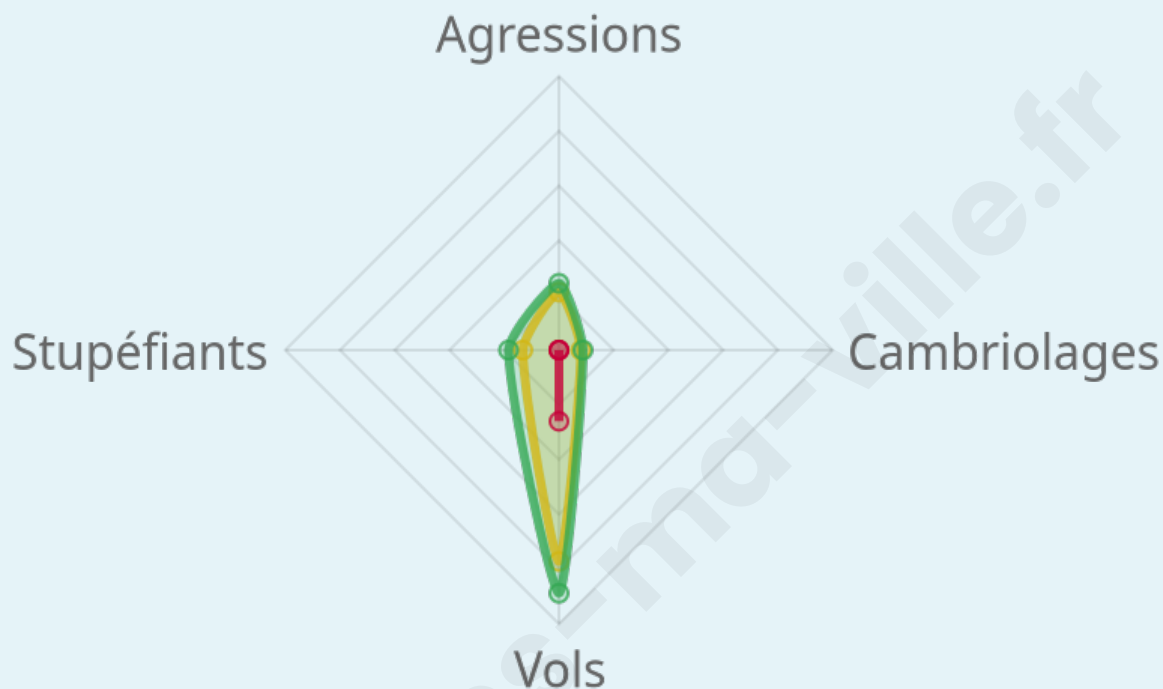
## Evolution du nombre d'infractions



## Pour comparer

(en proportion du nombre d'habitants)

Ville  Département  Région



Sources : Bases statistiques communale, départementale et régionale de la délinquance enregistrée par la police et la gendarmerie nationales selon les dernières parutions officielles de 2025 portant sur l'année 2024 ([data.gouv](https://data.gouv.fr)).

Agressions physiques / sexuelles : Violences sexuelles, coups et blessures volontaires intrafamiliaux, coups et blessures volontaires, autres coups, blessures volontaires et vols violents sans arme.

Cambriolages : Cambriolages de logements.

Vols : Vols avec armes, vols d'accessoires sur véhicules, vols dans les véhicules, vols de véhicules, vols sans violence contre des personnes, destructions, dégradations volontaires et escroqueries.

Stupéfiants : Trafic de stupéfiants dont (AFD) et usage de stupéfiants.

# Services à la population



## Commerce

Hypermarché	X <a href="#">Breteil</a> 5km
Supermarché	X <a href="#">Saint-Gilles</a> 4km
Superette	X <a href="#">Breteil</a> 3km
Boulangerie	2
Boucherie	X <a href="#">Cintré</a> 3km
Restaurant	2
Garage	1
Station-service	X <a href="#">Saint-Gilles</a> 3km
Banque	X <a href="#">Saint-Gilles</a> 4km
La poste	3
Coiffeur	2
Tabac	X <a href="#">Le Verger</a> 9km
Bars / discothèque	1
Bibliothèque	X <a href="#">Pleyber-Christ</a> 3km
Cinéma	X <a href="#">Montfort-sur-Meu</a> 6km
Vétérinaire	X <a href="#">Saint-Gilles</a> 4km



## Santé

Pharmacie	1
Hôpital	X <a href="#">Rennes</a> 13km
Laboratoire d'analyses médicales	X <a href="#">L'Hermitage</a> 4km
Etablissement pour handicapé	X <a href="#">L'Hermitage</a> 4km
EHPA	X <a href="#">Saint-Gilles</a> 4km
Médecin	X <a href="#">Breteil</a> 3km
Dentiste	1
Chirurgien	X <a href="#">Rennes</a> 13km
Dermatologue	X <a href="#">Montfort-sur-Meu</a> 6km
Anesthésiste	X <a href="#">Rennes</a> 13km
Gastro-entérologue	X <a href="#">Rennes</a> 12km
Gynécologue	X <a href="#">Rennes</a> 12km
Cancérologue	X <a href="#">Saint-Grégoire</a> 13km
Neurologue	X <a href="#">Rennes</a> 13km
Ophthalmologue	X <a href="#">Breteil</a> 3km
ORL	X <a href="#">Rennes</a> 12km
Cardiologue	X <a href="#">Montfort-sur-Meu</a> 6km
Pédiatre	X <a href="#">Pacé</a> 7km
Pneumologue	X <a href="#">Saint-Grégoire</a> 13km
Psychologue	X <a href="#">Rennes</a> 13km
Radiologue	X <a href="#">Rennes</a> 12km
Rhumatologue	X <a href="#">Rennes</a> 12km
Sage-femme	X <a href="#">Breteil</a> 3km



## Éducation

Crèche	X <a href="#">Saint-Gilles</a> 3km
Ecole maternelle Public	X <a href="#">Breteil</a> 3km
Ecole maternelle Privé	X <a href="#">Les Brulais</a> 30km
Ecole primaire Public	1
Ecole primaire Privé	X <a href="#">Breteil</a> 3km
Collège Public	X <a href="#">Le Rheu</a> 6km
Collège Privé	X <a href="#">Montfort-sur-Meu</a> 6km
Lycée Public	X <a href="#">Le Rheu</a> 6km
Lycée Privé	X <a href="#">Rennes</a> 12km

Sources : Base Sirene des entreprises et de leurs établissements selon les dernières parutions officielles de 2025 portant sur l'année 2024 ([data.gouv](#)). Liste, localisation et tarifs des professionnels de santé selon les dernières parutions officielles de 2025 portant sur l'année 2024 ([opendatasoft](#)) et FINISS Extraction du Fichier des établissements selon les dernières parutions officielles de 2025 portant sur l'année 2024 ([data.gouv](#)). Adresse et géolocalisation des établissements d'enseignement du premier et second degrés selon les dernières parutions officielles de 2025 portant sur l'année 2024 ([data.education.gouv](#))

## Villes autour de La Chapelle-Thouarault

Ville	Habitants	Superficie	Pop densité	Pop active	Taux chômage	Revenu moyen	Prix immobilier
Breteil (2 avis)	3 675	14 km <sup>2</sup>	263 h/km <sup>2</sup>	49.3%	4.1%	23 600 €/an	2 015 €/m <sup>2</sup>
Saint-Gilles	5 576	20 km <sup>2</sup>	279 h/km <sup>2</sup>	48%	2.9%	24 910 €/an	2 259 €/m <sup>2</sup>
Cintré (2 avis)	2 645	8 km <sup>2</sup>	331 h/km <sup>2</sup>	48.6%	4%	24 600 €/an	1 872 €/m <sup>2</sup>
L'Hermitage (2 avis)	4 730	6 km <sup>2</sup>	788 h/km <sup>2</sup>	47.3%	5%	24 040 €/an	2 096 €/m <sup>2</sup>
Clayes (1 avis)	947	4 km <sup>2</sup>	237 h/km <sup>2</sup>	49.1%	3%	24 420 €/an	1 869 €/m <sup>2</sup>
Talensac (3 avis)	2 571	21 km <sup>2</sup>	122 h/km <sup>2</sup>	49.4%	2.5%	24 770 €/an	1 747 €/m <sup>2</sup>
Le Rheu (9 avis)	9 839	18 km <sup>2</sup>	547 h/km <sup>2</sup>	50.5%	3.8%	24 780 €/an	2 296 €/m <sup>2</sup>
Pleumeleuc (6 avis)	3 543	19 km <sup>2</sup>	186 h/km <sup>2</sup>	52.8%	2.9%	25 370 €/an	1 955 €/m <sup>2</sup>
Montfort-sur-Meu (8 avis)	6 810	14 km <sup>2</sup>	486 h/km <sup>2</sup>	45.2%	3.6%	24 640 €/an	1 934 €/m <sup>2</sup>
Mordelles (6 avis)	7 911	29 km <sup>2</sup>	273 h/km <sup>2</sup>	46.3%	3.3%	23 950 €/an	2 166 €/m <sup>2</sup>
Pacé (7 avis)	11 703	34 km <sup>2</sup>	344 h/km <sup>2</sup>	50.4%	4.3%	28 450 €/an	2 617 €/m <sup>2</sup>
Parthenay-de-Bretagne (2 avis)	1 793	4 km <sup>2</sup>	448 h/km <sup>2</sup>	52.4%	2.9%	24 750 €/an	2 110 €/m <sup>2</sup>
Bédée (1 avis)	4 662	39 km <sup>2</sup>	120 h/km <sup>2</sup>	50.2%	3.3%	24 780 €/an	1 829 €/m <sup>2</sup>
Le Verger (1 avis)	1 389	7 km <sup>2</sup>	198 h/km <sup>2</sup>	52.3%	3.2%	23 780 €/an	1 567 €/m <sup>2</sup>
La Nouaye	362	2 km <sup>2</sup>	181 h/km <sup>2</sup>	48.9%	3.6%	25 970 €/an	2 163 €/m <sup>2</sup>

# Avis sur la ville de La Chapelle-Thouarault



## Moyenne par critère



## Villes autour de La Chapelle-Thouarault

Ville	Note globale	Sécurité	Éducation	Sport Loisir	Environnement	Vie pratique
Breteil (2 avis)	<b>4.3</b>	<b>4.5</b>	<b>4.5</b>	<b>4.0</b>	<b>4.5</b>	<b>4.0</b>
Saint-Gilles	-	-	-	-	-	-
Cintré (2 avis)	<b>4.0</b>	3.5	<b>4.0</b>	<b>4.0</b>	<b>4.5</b>	<b>4.0</b>
L'Hermitage (2 avis)	3.8	3.0	<b>4.5</b>	<b>4.5</b>	3.0	<b>4.0</b>
Clayes (1 avis)	<b>1.4</b>	2.0	2.0	<b>1.0</b>	2.0	<b>0.0</b>
Talensac (3 avis)	3.7	<b>4.7</b>	<b>4.3</b>	2.0	<b>4.0</b>	3.7
Le Rheu (9 avis)	3.5	3.4	3.4	3.2	3.8	3.4
Pleumeleuc (6 avis)	3.4	3.2	<b>4.0</b>	3.2	2.8	3.8
Montfort-sur-Meu (8 avis)	<b>4.0</b>	3.4	<b>4.3</b>	<b>4.4</b>	<b>4.0</b>	3.8
Mordelles (6 avis)	3.4	3.7	2.8	3.7	3.3	3.7
Pacé (7 avis)	<b>4.6</b>	<b>4.3</b>	<b>4.6</b>	<b>4.7</b>	<b>4.7</b>	<b>4.6</b>
Parthenay-de-Bretagne (2 avis)	3.5	<b>4.0</b>	3.0	3.0	<b>4.0</b>	3.5
Bédée (1 avis)	3.4	<b>4.0</b>	3.0	3.0	<b>4.0</b>	3.0
Le Verger (1 avis)	3.6	<b>5.0</b>	3.0	2.0	<b>5.0</b>	3.0
La Nouaye	-	-	-	-	-	-



# Vous aimez votre ville ? Notez-la !

Et faites-nous part de vos remarques constructives



Avec

**BIEN** dans ma **VILLE** 