



Version web

# Ville de La Chapelle-sur-Chézy

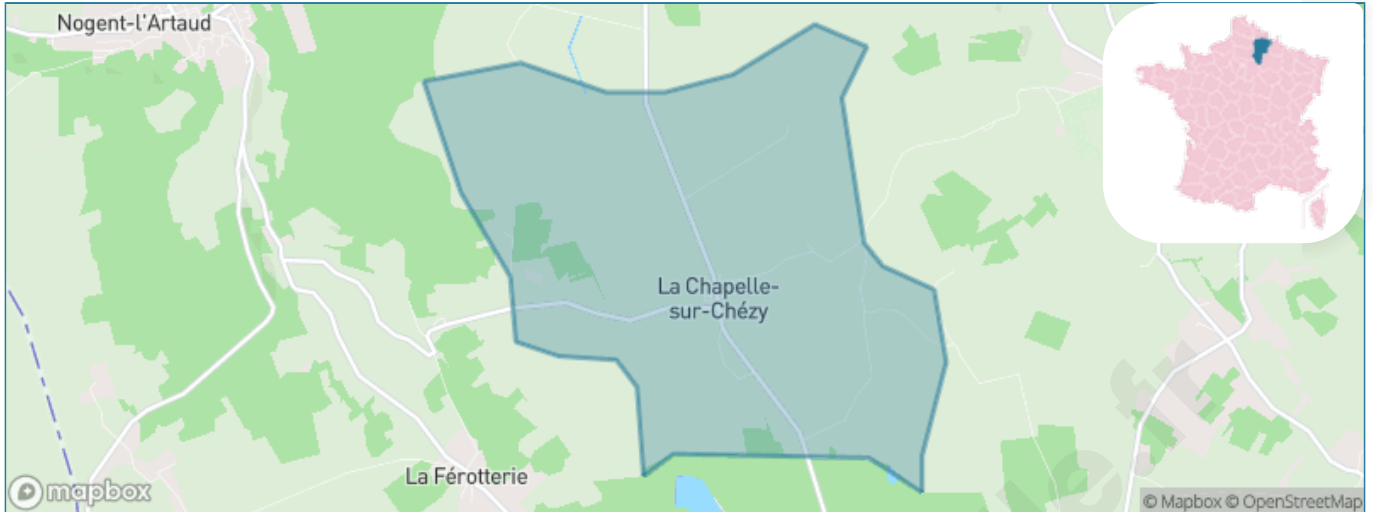
Présenté par

**BIEN** dans ma **VILLE** 

# Sommaire

Situation géographique .....	3
Statistiques sur la population .....	4
Evolution du nombre d'habitants .....	4
Tranche d'âge .....	5
0-14 ans .....	5
15-29 ans .....	5
30-44 ans .....	5
45-59 ans .....	5
60-74 ans .....	5
75-89 ans .....	5
90 ans et + .....	5
Activité professionnelle .....	5
Agriculteurs .....	5
Artisans, Commerçants .....	5
Cadres et sup. ....	5
Professions intermédiaires .....	5
Employé .....	5
Ouvrier .....	5
Retraité .....	5
Autres .....	5
Niveau de diplôme .....	6
Sans diplôme ou CEP .....	6
Brevet, BEPC, DNB .....	6
CAP-BEP ou équivalent .....	6
BAC ou équivalent .....	6
BAC+2 .....	6
BAC+3 ou +4 .....	6
BAC+5 ou plus .....	6
Composition des ménages .....	6
Couple sans enfant .....	6
Couple avec enfant(s) .....	6
Famille monoparentale .....	6
Colocation / Autre .....	6
Personnes seules .....	6
Profil électoraux .....	7
Premier tour .....	7
Sécurité .....	8
Evolution du nombre d'infractions .....	8
Pour comparer .....	9
Services à la population .....	10
Commerce .....	10
Éducation .....	10
Villes autour de La Chapelle-sur-Chézy .....	12
Avis sur la ville de La Chapelle-sur-Chézy .....	13
Moyenne par critère .....	13
Villes autour de La Chapelle-sur-Chézy .....	13
Répartition des avis par note .....	13
Répartition des avis par note .....	13

# Situation géographique



## **i** Informations clés

- **Région** : Hauts-de-France
- **Département** : Aisne
- **Code postal** : 02570
- **Superficie** : 7 km<sup>2</sup>



# Statistiques sur la population



Nombre d'habitants

**301**



Age moyen

**35 ans**



Pop active

**43.2%**



Taux chômage

**7.8%**



Pop densité

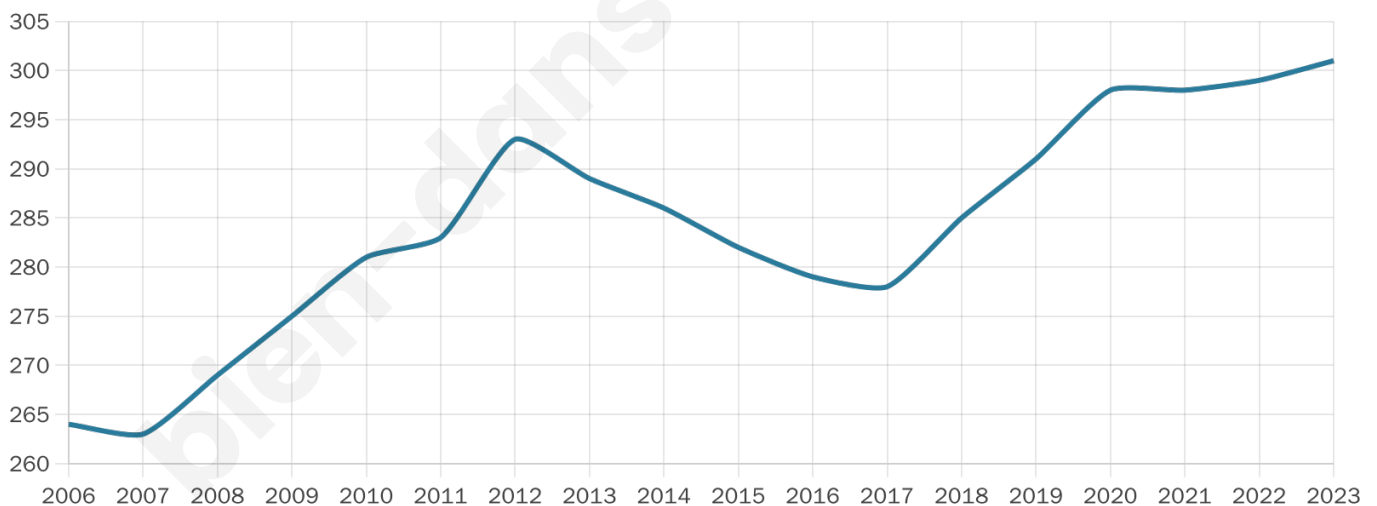
**43 h/km<sup>2</sup>**



Revenu moyen

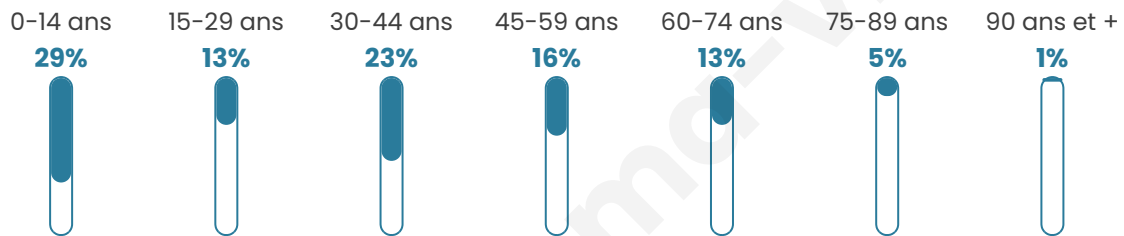
**23 470 €/an**

## Evolution du nombre d'habitants

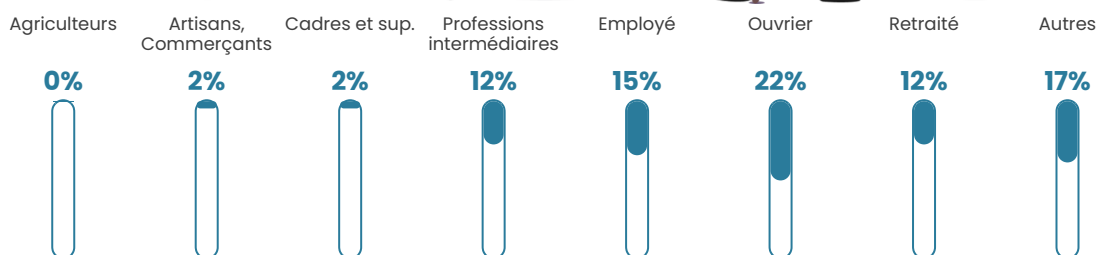


Sources : Institut national de la statistique et des études économiques (insee) selon Les dernières parutions officielles de 2024 portant sur les années 2020, 2021 et 2022.

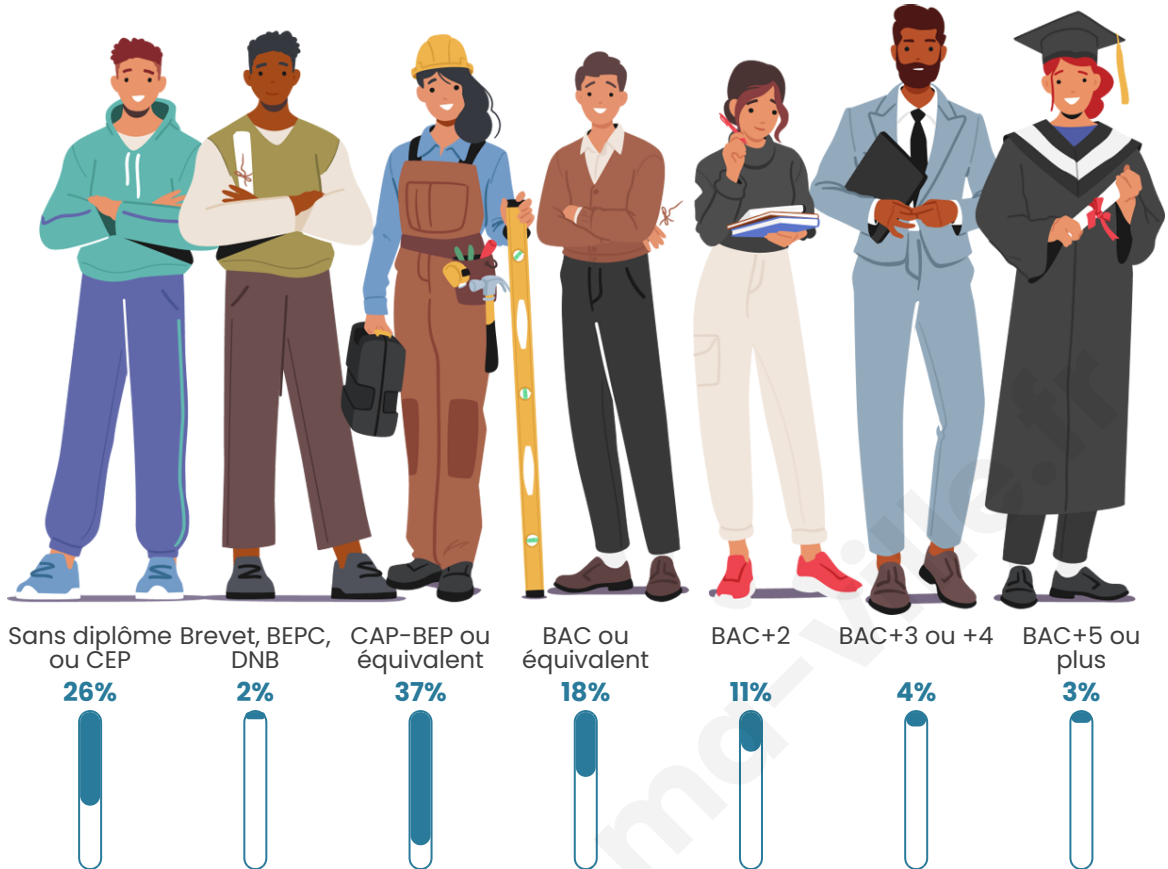
## Tranche d'âge



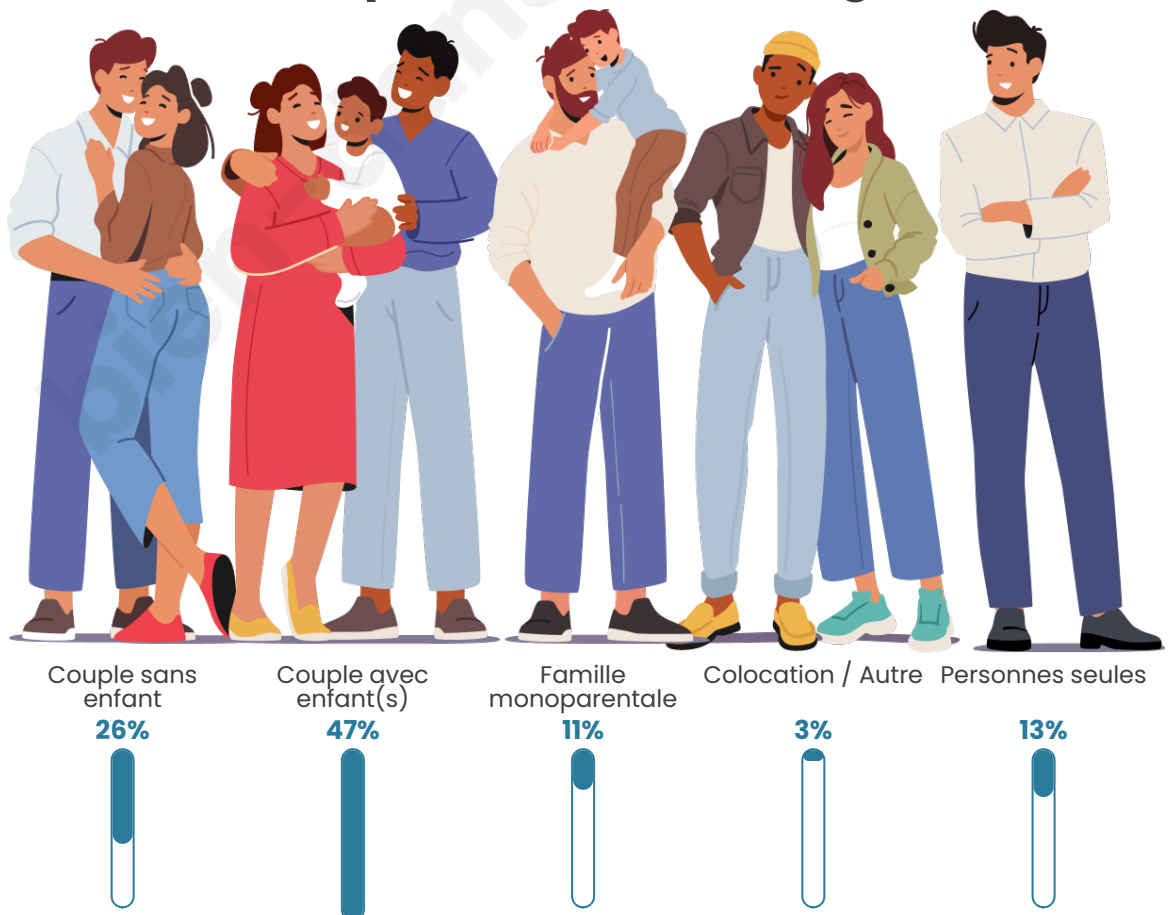
## Activité professionnelle



## Niveau de diplôme














## Composition des ménages



# Profils électoraux



## Premier tour

	Marine LE PEN	39.87 %
	Emmanuel MACRON	18.30 %
	Jean-Luc MÉLENCHON	13.73 %
	Éric ZEMMOUR	8.50 %
	Valérie PÉCRESE	5.88 %
	Nicolas DUPONT-AIGNAN	3.92 %
	Yannick JADOT	3.27 %
	Philippe POUTOU	2.61 %
	Jean LASSALLE	1.31 %
	Anne HIDALGO	1.31 %
	Nathalie ARTHAUD	0.65 %
	Fabien ROUSSEL	0.65 %

### 195 inscrits

Participation : 80%  
Votes blancs : 0.64%  
Votes nuls : 1.28%

## Second tour

	Emmanuel MACRON	41,43 %
	Marine LE PEN	58,57 %

### 195 inscrits

Participation : 79.49%  
Votes blancs : 5.81%  
Votes nuls : 3.87%

# Sécurité



Agressions physiques / sexuelles

0



Cambriolages

0



Vols / dégradations

0



Stupéfiants

0

## Evolution du nombre d'infractions



## Pour comparer

(en proportion du nombre d'habitants)



Sources : Bases statistiques communale, départementale et régionale de la délinquance enregistrée par la police et la gendarmerie nationales selon les dernières parutions officielles de 2025 portant sur l'année 2024 ([data.gouv](https://data.gouv.fr)).

Agressions physiques / sexuelles : Violences sexuelles, coups et blessures volontaires intrafamiliaux, coups et blessures volontaires, autres coups, blessures volontaires et vols violents sans arme.

Cambriolages : Cambriolages de logements.

Vols : Vols avec armes, vols d'accessoires sur véhicules, vols dans les véhicules, vols de véhicules, vols sans violence contre des personnes, destructions, dégradations volontaires et escroqueries.

Stupéfiants : Trafic de stupéfiants dont (AFD) et usage de stupéfiants.

# Services à la population



## Commerce

Hypermarché	X <u>Château-Thierry</u> 10km
Supermarché	X <u>Charly-sur-Marne</u> 8km
Superette	X <u>Chézy-sur-Marne</u> 4km
Boulangerie	X <u>Chézy-sur-Marne</u> 4km
Boucherie	X <u>Chézy-sur-Marne</u> 4km
Restaurant	X <u>Nogent-l'Artaud</u> 2km
Garage	X <u>Chézy-sur-Marne</u> 4km
Station-service	X <u>Charly-sur-Marne</u> 8km
Banque	X <u>Charly-sur-Marne</u> 8km
La poste	X <u>Nogent-l'Artaud</u> 5km
Coiffeur	X <u>Chézy-sur-Marne</u> 4km
Tabac	X <u>Viffort</u> 6km
Bars / discothèque	X <u>Chézy-sur-Marne</u> 4km
Bibliothèque	X <u>Charly-sur-Marne</u> 8km
Cinéma	X <u>Château-Thierry</u> 11km
Vétérinaire	X <u>Nogent-l'Artaud</u> 3km



## Santé

Pharmacie	X <u>Chézy-sur-Marne</u> 4km
Hôpital	X <u>Château-Thierry</u> 11km
Laboratoire d'analyses médicales	X <u>Château-Thierry</u> 10km
Etablissement pour handicapé	X <u>Chierry</u> 11km
EHPA	X <u>Chézy-sur-Marne</u> 4km
Médecin	X <u>Chézy-sur-Marne</u> 4km
Dentiste	X <u>Chézy-sur-Marne</u> 4km
Chirurgien	X <u>Château-Thierry</u> 10km
Dermatologue	X <u>Meaux</u> 36km
Anesthésiste	X <u>Château-Thierry</u> 11km
Gastro-entérologue	X <u>Château-Thierry</u> 10km
Gynécologue	X <u>Château-Thierry</u> 11km
Cancérologue	X <u>Bezannes</u> 54km
Neurologue	X <u>Meaux</u> 36km
Ophtalmologue	X <u>Château-Thierry</u> 10km
ORL	X <u>Château-Thierry</u> 11km
Cardiologue	X <u>Essômes-sur-Marne</u> 9km
Pédiatre	X <u>Château-Thierry</u> 11km
Pneumologue	X <u>Charly-sur-Marne</u> 8km
Psychologue	X <u>Château-Thierry</u> 11km
Radiologue	X <u>Château-Thierry</u> 10km
Rhumatologue	X <u>Meaux</u> 36km
Sage-femme	X <u>Nogent-l'Artaud</u> 5km



## Éducation

Crèche	X <u>Viels-Maisons</u> 6km
Ecole maternelle Public	X <u>Hondevilliers</u> 8km
Ecole maternelle Privé	X <u>Fismes</u> 45km
Ecole primaire Public	X <u>Romeny-sur-Marne</u> 5km
Ecole primaire Privé	X <u>Château-Thierry</u> 10km

Collège Public	X <u>Charly-sur-Marne</u> 8km
Collège Privé	X <u>Château-Thierry</u> 10km
Lycée Public	X <u>Château-Thierry</u> 11km
Lycée Privé	X <u>Château-Thierry</u> 10km

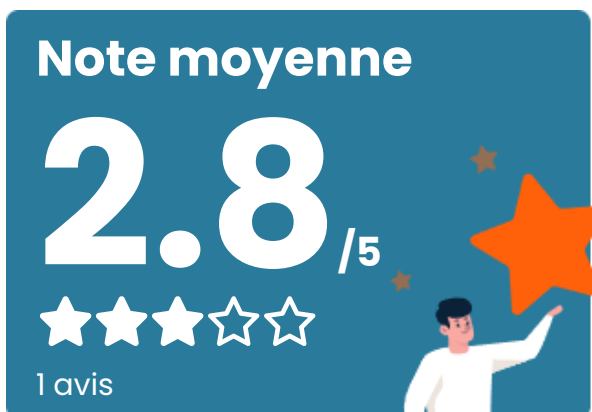
Sources : Base Sirene des entreprises et de leurs établissements selon les dernières parutions officielles de 2025 portant sur l'année 2024 ([data.gouv](https://data.gouv.fr)). Liste, localisation et tarifs des professionnels de santé selon les dernières parutions officielles de 2025 portant sur l'année 2024 ([opendatasoft](https://opendatasoft.com)) et FINISS Extraction du Fichier des établissements selon les dernières parutions officielles de 2025 portant sur l'année 2024 ([data.gouv](https://data.gouv.fr)). Adresse et géolocalisation des établissements d'enseignement du premier et second degrés selon les dernières parutions officielles de 2025 portant sur l'année 2024 ([data.education.gouv](https://data.education.gouv.fr))

bien-dans-ma-ville.fr

## Villes autour de La Chapelle-sur-Chézy

Ville	Habitants	Superficie	Pop densité	Pop active	Taux chômage	Revenu moyen	Prix immobilier
Essises	399	7 km <sup>2</sup>	57 h/km <sup>2</sup>	52.6%	4.5%	24 830 €/an	1 364 €/m <sup>2</sup>
Chézy-sur-Marne	1 296	22 km <sup>2</sup>	59 h/km <sup>2</sup>	43.7%	4%	24 080 €/an	1 822 €/m <sup>2</sup>
Montfaucon	209	15 km <sup>2</sup>	14 h/km <sup>2</sup>	49.8%	4.3%	24 210 €/an	1 741 €/m <sup>2</sup>
Romeny-sur-Marne	450	4 km <sup>2</sup>	113 h/km <sup>2</sup>	53.1%	5.3%	23 670 €/an	1 880 €/m <sup>2</sup>
Nogent-l'Artaud (4 avis)	2 134	24 km <sup>2</sup>	89 h/km <sup>2</sup>	44.8%	6.5%	21 670 €/an	1 447 €/m <sup>2</sup>
Viffort	310	9 km <sup>2</sup>	34 h/km <sup>2</sup>	44.2%	4.8%	22 760 €/an	1 596 €/m <sup>2</sup>
Azy-sur-Marne	369	2 km <sup>2</sup>	185 h/km <sup>2</sup>	46.3%	5.1%	23 970 €/an	1 788 €/m <sup>2</sup>
Viels-Maisons	1 192	21 km <sup>2</sup>	57 h/km <sup>2</sup>	50.8%	7.6%	22 860 €/an	1 818 €/m <sup>2</sup>
Bonneil	375	2 km <sup>2</sup>	188 h/km <sup>2</sup>	50.7%	4.5%	26 710 €/an	1 613 €/m <sup>2</sup>
Rozoy-Belleville	122	6 km <sup>2</sup>	20 h/km <sup>2</sup>	59.8%	7.4%	26 980 €/an	1 435 €/m <sup>2</sup>
Saulchery (1 avis)	687	2 km <sup>2</sup>	344 h/km <sup>2</sup>	48.8%	5.2%	23 000 €/an	1 704 €/m <sup>2</sup>
Pavant (2 avis)	745	5 km <sup>2</sup>	149 h/km <sup>2</sup>	48.7%	5.9%	21 830 €/an	1 425 €/m <sup>2</sup>
Hondevilliers	256	5 km <sup>2</sup>	51 h/km <sup>2</sup>	50.8%	7%	22 030 €/an	1 915 €/m <sup>2</sup>
Nogentel	1 106	6 km <sup>2</sup>	184 h/km <sup>2</sup>	46.9%	3.4%	24 400 €/an	1 823 €/m <sup>2</sup>
Bassevelle (1 avis)	374	17 km <sup>2</sup>	22 h/km <sup>2</sup>	52.7%	4.8%	24 850 €/an	1 361 €/m <sup>2</sup>

# Avis sur la ville de La Chapelle-sur-Chézy



## Moyenne par critère



## Villes autour de La Chapelle-sur-Chézy

Ville	Note globale	Sécurité	Éducation	Sport Loisir	Environnement	Vie pratique
Essises	-	-	-	-	-	-
Chézy-sur-Marne	-	-	-	-	-	-
Montfaucon	-	-	-	-	-	-
Romeny-sur-Marne	-	-	-	-	-	-
Nogent-l'Artaud (4 avis)	2.9	3.8	3.8	1.8	3.0	2.3
Viffort	-	-	-	-	-	-
Azy-sur-Marne	-	-	-	-	-	-
Viels-Maisons	-	-	-	-	-	-
Bonneil	-	-	-	-	-	-
Rozoy-Belleville	-	-	-	-	-	-
Saulchery (1 avis)	<b>0.8</b>	<b>1.0</b>	<b>0.0</b>	<b>0.0</b>	3.0	<b>0.0</b>
Pavant (2 avis)	2.1	<b>4.0</b>	2.5	<b>1.5</b>	2.5	<b>0.0</b>
Hondevilliers	-	-	-	-	-	-
Nogentel	-	-	-	-	-	-
Basseville (1 avis)	3.0	<b>5.0</b>	3.0	<b>1.0</b>	<b>4.0</b>	2.0



# **Vous aimez votre ville ? Notez-la !**

Et faites-nous part de vos remarques constructives



Avec

**BIEN** dans ma **VILLE** 