



Version web

# Ville de La Chapelle- Saint-Ouen

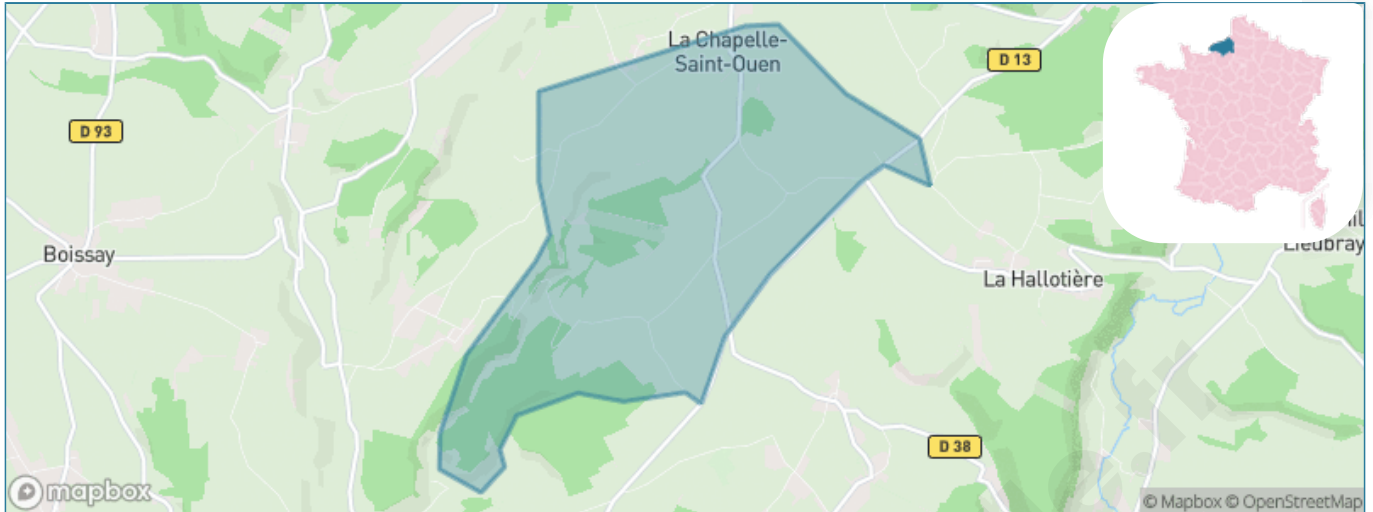
Présenté par

**BIEN** dans  
ma **VILLE** 

# Sommaire

Situation géographique .....	3
Statistiques sur la population .....	4
Evolution du nombre d'habitants .....	4
Tranche d'âge .....	5
0-14 ans .....	5
15-29 ans .....	5
30-44 ans .....	5
45-59 ans .....	5
60-74 ans .....	5
75-89 ans .....	5
90 ans et + .....	5
Activité professionnelle .....	5
Agriculteurs .....	5
Artisans, Commerçants .....	5
Cadres et sup. ....	5
Professions intermédiaires .....	5
Employé .....	5
Ouvrier .....	5
Retraité .....	5
Autres .....	5
Niveau de diplôme .....	6
Sans diplôme ou CEP .....	6
Brevet, BEPC, DNB .....	6
CAP-BEP ou équivalent .....	6
BAC ou équivalent .....	6
BAC+2 .....	6
BAC+3 ou +4 .....	6
BAC+5 ou plus .....	6
Composition des ménages .....	6
Couple sans enfant .....	6
Couple avec enfant(s) .....	6
Famille monoparentale .....	6
Colocation / Autre .....	6
Personnes seules .....	6
Profils électoraux .....	7
Premier tour .....	7
Sécurité .....	9
Evolution du nombre d'infractions .....	9
Pour comparer .....	10
Services à la population .....	11
Commerce .....	11
Éducation .....	11
Villes autour de La Chapelle-Saint-Ouen .....	12

# Situation géographique



## i Informations clés

- **Région** : Normandie
- **Département** : Seine-Maritime
- **Code postal** : 76780
- **Superficie** : 7 km<sup>2</sup>



# Statistiques sur la population



Nombre d'habitants

**147**



Age moyen

**29 ans**



Pop active

**51%**



Taux chômage

**2.2%**



Pop densité

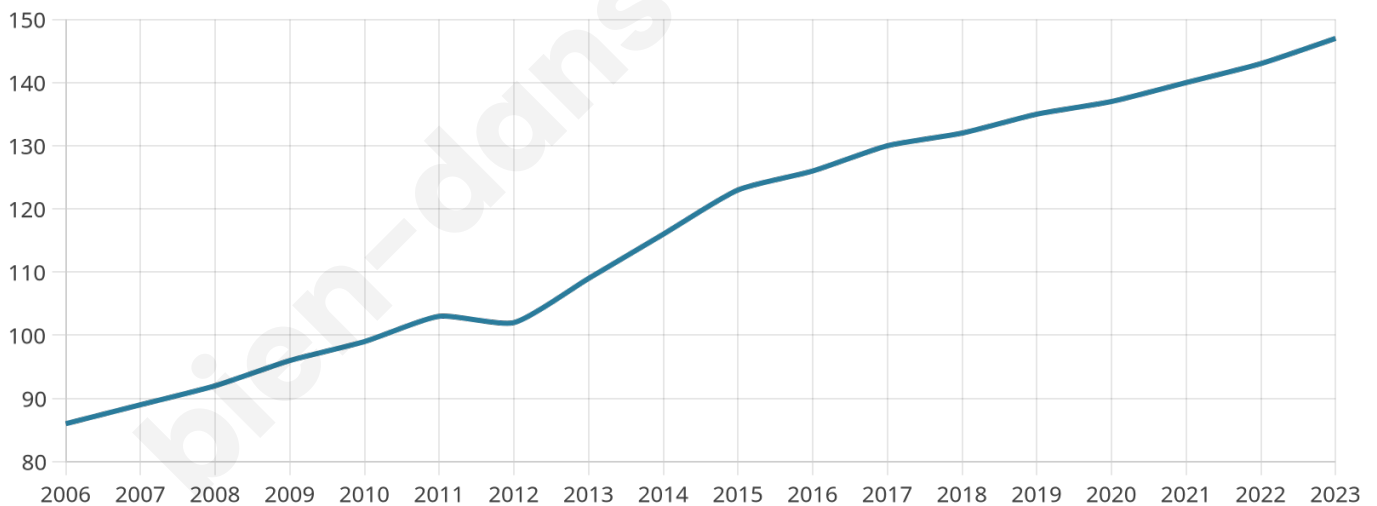
**21 h/km<sup>2</sup>**



Revenu moyen

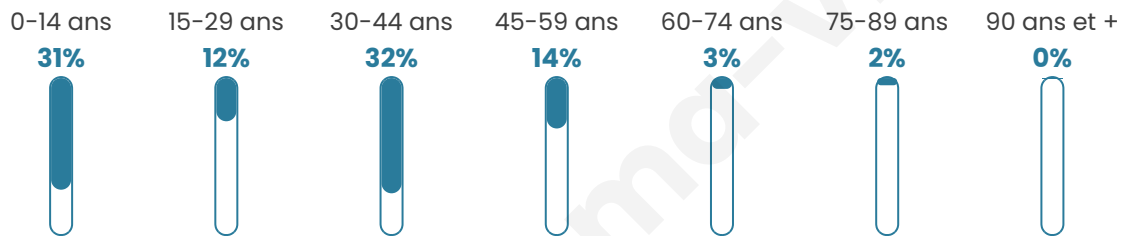
**22 160 €/an**

## Evolution du nombre d'habitants

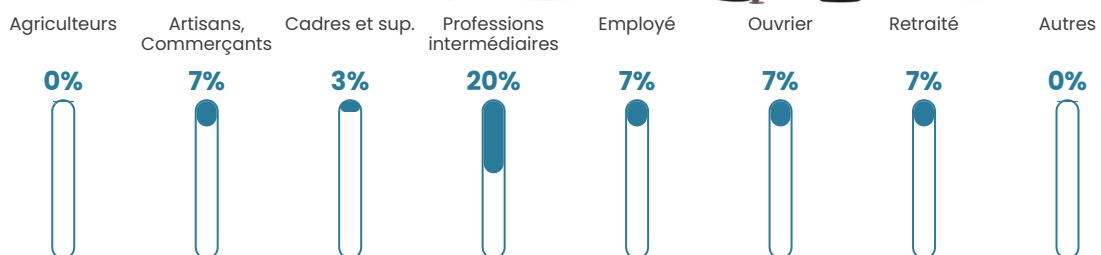


Sources : Institut national de la statistique et des études économiques (insee) selon Les dernières parutions officielles de 2024 portant sur les années 2020, 2021 et 2022.

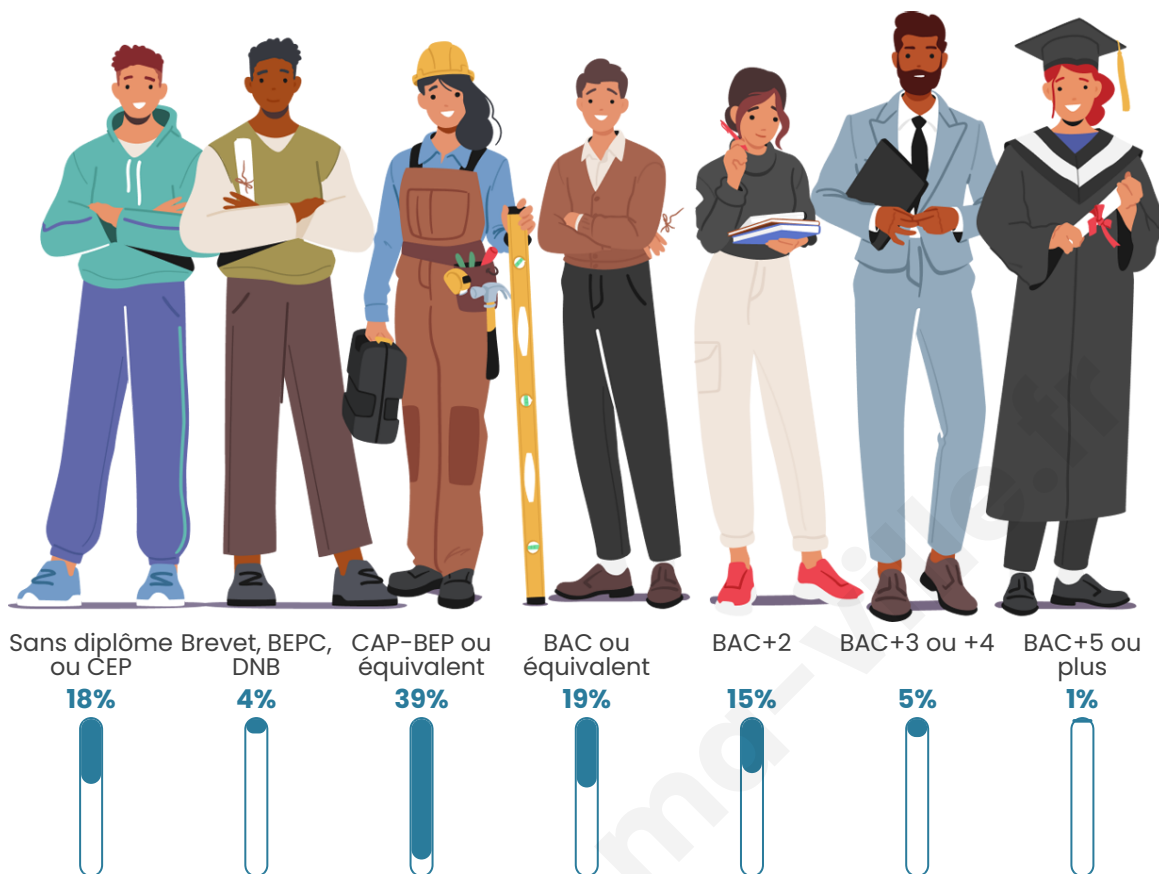
## Tranche d'âge



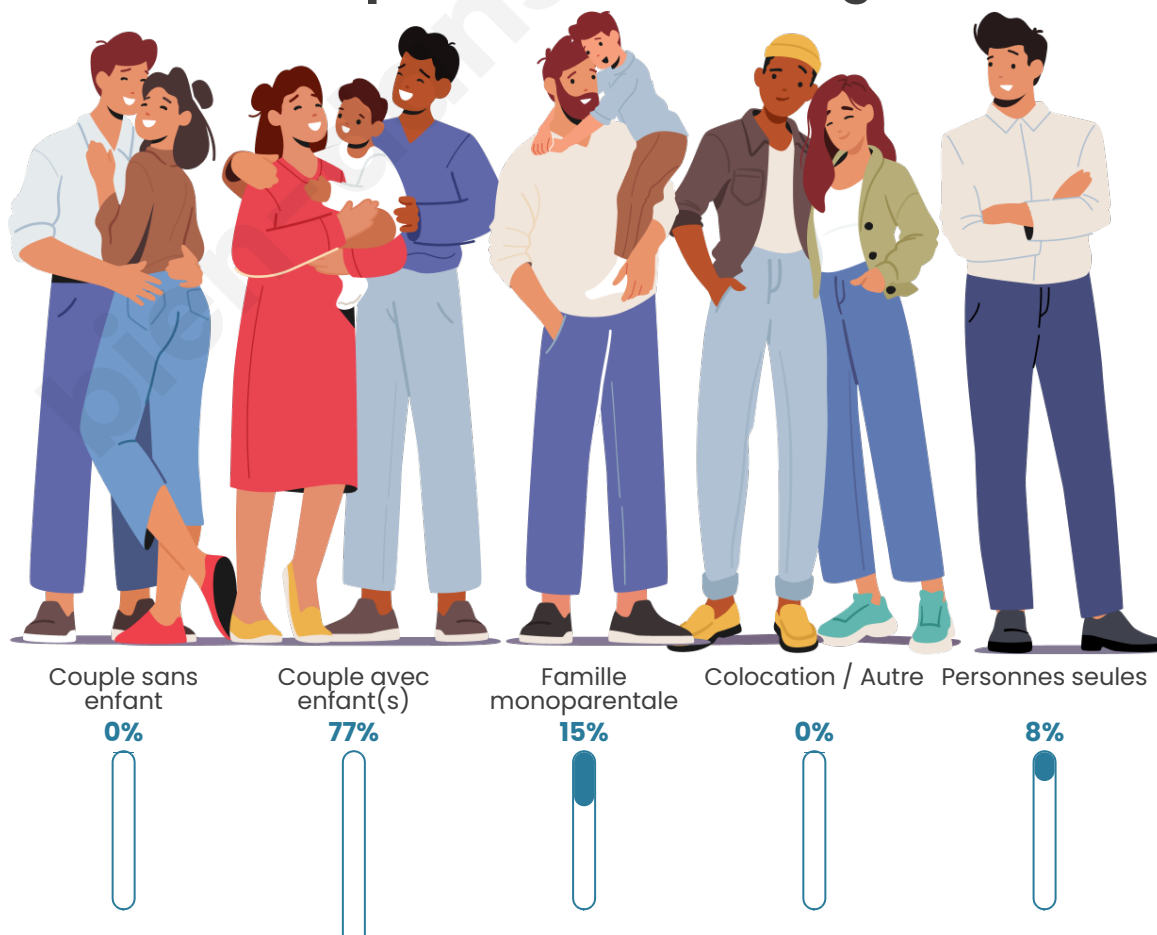
## Activité professionnelle



## Niveau de diplôme



## Composition des ménages





## Profils électoraux

### Premier tour



Marine LE PEN 45.71 %



Emmanuel  
MACRON 18.57 %



Jean-Luc  
MÉLENCHON 15.71 %



Éric ZEMMOUR 8.57 %



Nicolas DUPONT-  
AIGNAN 5.71 %



Jean LASSALLE 2.86 %



Valérie PÉCRESSE 2.86 %



Nathalie ARTHAUD 0.00 %



Fabien ROUSSEL 0.00 %



Anne HIDALGO 0.00 %



Yannick JADOT 0.00 %



Philippe POUTOU 0.00 %

**85 inscrits**

Participation : 82.35%

Votes blancs : 0.00%

Votes nuls : 0.00%

**Second tour**



Emmanuel  
MACRON

30 %



Marine LE PEN

70 %

**85 inscrits**

Participation : 78.82%

Votes blancs : 10.45%

Votes nuls : 0%

bien-dans-ma-ville.fr

# Sécurité



Agressions physiques / sexuelles

0



Cambriolages

0



Vols / dégradations

0



Stupéfiants

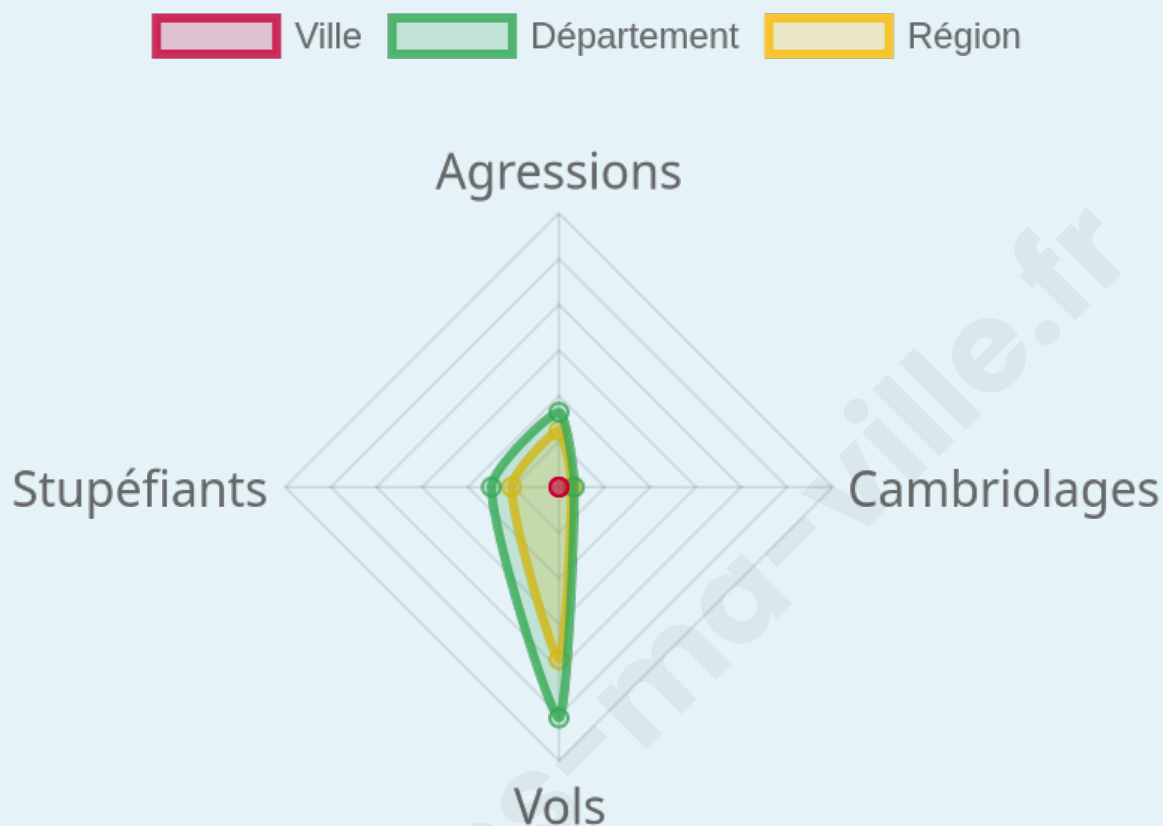
0

## Evolution du nombre d'infractions



## Pour comparer

(en proportion du nombre d'habitants)



Sources : Bases statistiques communale, départementale et régionale de la délinquance enregistrée par la police et la gendarmerie nationales selon les dernières parutions officielles de 2025 portant sur l'année 2024 ([data.gouv](https://data.gouv.fr)).

Agressions physiques / sexuelles : Violences sexuelles, coups et blessures volontaires intrafamiliaux, coups et blessures volontaires, autres coups, blessures volontaires et vols violents sans arme.

Cambriolages : Cambriolages de logements.

Vols : Vols avec armes, vols d'accessoires sur véhicules, vols dans les véhicules, vols de véhicules, vols sans violence contre des personnes, destructions, dégradations volontaires et escroqueries.

Stupéfiants : Trafic de stupéfiants dont (AFD) et usage de stupéfiants.

# Services à la population



## Commerce

Hypermarché	X <a href="#">Serqueux</a> 13km
Supermarché	X <a href="#">Buchy</a> 9km
Superette	X <a href="#">Argueil</a> 6km
Boulangerie	X <a href="#">Boissay</a> 7km
Boucherie	X <a href="#">Buchy</a> 6km
Restaurant	1
Garage	1
Station-service	X <a href="#">Buchy</a> 7km
Banque	X <a href="#">Buchy</a> 6km
La poste	X <a href="#">Sainte-Croix-sur-Buchy</a> 7km
Coiffeur	X <a href="#">Rebets</a> 4km
Tabac	X <a href="#">Gournay-en-Bray</a> 22km
Bars / discothèque	X <a href="#">Nolléval</a> 5km
Bibliothèque	X <a href="#">Serqueux</a> 13km
Cinéma	X <a href="#">Gournay-en-Bray</a> 22km
Vétérinaire	X <a href="#">Buchy</a> 6km



## Santé

Pharmacie	X <a href="#">Argueil</a> 6km
Hôpital	X <a href="#">Neufchâtel-en-Bray</a> 22km
Laboratoire d'analyses médicales	X <a href="#">Forges-les-Eaux</a> 12km
Etablissement pour handicapé	X <a href="#">Forges-les-Eaux</a> 11km
EHPA	X <a href="#">Buchy</a> 8km
Médecin	X <a href="#">Buchy</a> 8km
Dentiste	X <a href="#">Ry</a> 10km
Chirurgien	X <a href="#">Gournay-en-Bray</a> 21km
Dermatologue	X <a href="#">Bihorel</a> 22km
Anesthésiste	X <a href="#">Bois-Guillaume</a> 25km
Gastro-entérologue	X <a href="#">Bois-Guillaume</a> 25km
Gynécologue	X <a href="#">Bihorel</a> 22km
Cancérologue	X <a href="#">Rouen</a> 27km
Neurologue	X <a href="#">Saint-Saëns</a> 19km
Ophthalmologue	X <a href="#">Neufchâtel-en-Bray</a> 22km
ORL	X <a href="#">Gournay-en-Bray</a> 22km
Cardiologue	X <a href="#">Forges-les-Eaux</a> 11km
Pédiatre	X <a href="#">Le Mesnil-Esnard</a> 25km
Pneumologue	X <a href="#">Bois-Guillaume</a> 24km
Psychologue	X <a href="#">Bois-Guillaume</a> 23km
Radiologue	X <a href="#">Charleval</a> 19km
Rhumatologue	X <a href="#">Bois-Guillaume</a> 24km
Sage-femme	X <a href="#">Buchy</a> 8km



## Éducation

Crèche	X <a href="#">Argueil</a> 6km
Ecole maternelle Public	X <a href="#">Argueil</a> 6km
Ecole maternelle Privé	X <a href="#">Noyers</a> 37km
Ecole primaire Public	X <a href="#">La Hallotière</a> 4km
Ecole primaire Privé	X <a href="#">Saint-Denis-le-Thiboult</a> 10km
Collège Public	X <a href="#">Buchy</a> 8km
Collège Privé	X <a href="#">Gournay-en-Bray</a> 22km
Lycée Public	X <a href="#">Forges-les-Eaux</a> 12km
Lycée Privé	X <a href="#">Bois-Guillaume</a> 23km

Sources : Base Sirene des entreprises et de leurs établissements selon les dernières parutions officielles de 2025 portant sur l'année 2024 ([data.gouv](#)). Liste, localisation et tarifs des professionnels de santé selon les dernières parutions officielles de 2025 portant sur l'année 2024 ([opendatasoft](#)) et FINESX Extraction du Fichier des établissements selon les dernières parutions officielles de 2025 portant sur l'année 2024 ([data.gouv](#)). Adresse et géolocalisation des établissements d'enseignement du premier et second degrés selon les dernières parutions officielles de 2025 portant sur l'année 2024 ([data.education.gouv](#))

## Villes autour de La Chapelle-Saint-Ouen

Ville	Habitants	Superficie	Pop densité	Pop active	Taux chômage	Revenu moyen	Prix immobilier
Bois-Guilbert	289	8 km <sup>2</sup>	36 h/km <sup>2</sup>	49.1%	3.1%	21 940 €/an	1 992 €/m <sup>2</sup>
La Hallotière	200	3 km <sup>2</sup>	67 h/km <sup>2</sup>	53.5%	3%	21 280 €/an	1 626 €/m <sup>2</sup>
Saint-Lucien	234	8 km <sup>2</sup>	29 h/km <sup>2</sup>	47.9%	4.7%	23 040 €/an	1 548 €/m <sup>2</sup>
Bosc-Édeline	357	6 km <sup>2</sup>	60 h/km <sup>2</sup>	48.5%	2.5%	23 800 €/an	1 837 €/m <sup>2</sup>
Héronnelles	149	6 km <sup>2</sup>	25 h/km <sup>2</sup>	55.7%	3.4%	25 010 €/an	5 773 €/m <sup>2</sup>
Bois-Hérault	167	6 km <sup>2</sup>	28 h/km <sup>2</sup>	50.3%	2.4%	23 690 €/an	1 588 €/m <sup>2</sup>
Ernemont-sur-Buchy	291	4 km <sup>2</sup>	73 h/km <sup>2</sup>	51.5%	2.4%	24 080 €/an	1 688 €/m <sup>2</sup>
Rouvray-Catillon	223	12 km <sup>2</sup>	19 h/km <sup>2</sup>	47.5%	4%	21 590 €/an	1 165 €/m <sup>2</sup>
Sigy-en-Bray	490	18 km <sup>2</sup>	27 h/km <sup>2</sup>	45.3%	4.1%	21 540 €/an	1 221 €/m <sup>2</sup>
Nolléval	417	9 km <sup>2</sup>	46 h/km <sup>2</sup>	49.4%	4.1%	21 660 €/an	1 195 €/m <sup>2</sup>
Rebets	147	3 km <sup>2</sup>	49 h/km <sup>2</sup>	48.3%	5.4%	23 600 €/an	1 613 €/m <sup>2</sup>
Morville-sur-Andelle	538	5 km <sup>2</sup>	108 h/km <sup>2</sup>	27.9%	2.2%	21 300 €/an	1 145 €/m <sup>2</sup>
Boissay	429	6 km <sup>2</sup>	72 h/km <sup>2</sup>	49%	4%	24 060 €/an	1 781 €/m <sup>2</sup>
Argueil (1 avis)	349	7 km <sup>2</sup>	50 h/km <sup>2</sup>	44.7%	4.3%	20 060 €/an	1 055 €/m <sup>2</sup>
Le Héron	250	10 km <sup>2</sup>	25 h/km <sup>2</sup>	50.8%	4%	21 070 €/an	1 633 €/m <sup>2</sup>

bien-dans-ma-ville.fr



# Vous aimez votre ville ? Notez-la !

Et faites-nous part de vos remarques constructives



Avec

**BIEN** dans  
ma **VILLE** 