



Version web

# Ville de La Chapelle- Saint-Mesmin

Présenté par

**BIEN** dans  
ma **VILLE** 

# Sommaire

|                                                     |    |
|-----------------------------------------------------|----|
| Situation géographique .....                        | 3  |
| Statistiques sur la population .....                | 4  |
| Evolution du nombre d'habitants .....               | 4  |
| Tranche d'âge .....                                 | 5  |
| 0-14 ans .....                                      | 5  |
| 15-29 ans .....                                     | 5  |
| 30-44 ans .....                                     | 5  |
| 45-59 ans .....                                     | 5  |
| 60-74 ans .....                                     | 5  |
| 75-89 ans .....                                     | 5  |
| 90 ans et + .....                                   | 5  |
| Activité professionnelle .....                      | 5  |
| Agriculteurs .....                                  | 5  |
| Artisans, Commerçants .....                         | 5  |
| Cadres et sup. ....                                 | 5  |
| Professions intermédiaires .....                    | 5  |
| Employé .....                                       | 5  |
| Ouvrier .....                                       | 5  |
| Retraité .....                                      | 5  |
| Autres .....                                        | 5  |
| Niveau de diplôme .....                             | 6  |
| Sans diplôme ou CEP .....                           | 6  |
| Brevet, BEPC, DNB .....                             | 6  |
| CAP-BEP ou équivalent .....                         | 6  |
| BAC ou équivalent .....                             | 6  |
| BAC+2 .....                                         | 6  |
| BAC+3 ou +4 .....                                   | 6  |
| BAC+5 ou plus .....                                 | 6  |
| Composition des ménages .....                       | 6  |
| Couple sans enfant .....                            | 6  |
| Couple avec enfant(s) .....                         | 6  |
| Famille monoparentale .....                         | 6  |
| Colocation / Autre .....                            | 6  |
| Personnes seules .....                              | 6  |
| Profil électoraux .....                             | 7  |
| Premier tour .....                                  | 7  |
| Sécurité .....                                      | 8  |
| Evolution du nombre d'infractions .....             | 8  |
| Pour comparer .....                                 | 9  |
| Services à la population .....                      | 10 |
| Commerce .....                                      | 10 |
| Éducation .....                                     | 10 |
| Villes autour de La Chapelle-Saint-Mesmin .....     | 11 |
| Avis sur la ville de La Chapelle-Saint-Mesmin ..... | 12 |
| Moyenne par critère .....                           | 12 |
| Villes autour de La Chapelle-Saint-Mesmin .....     | 12 |
| Répartition des avis par note .....                 | 12 |
| Répartition des avis par note .....                 | 12 |

# Situation géographique



## i Informations clés

- **Région** : Centre-Val de Loire
- **Département** : Loiret
- **Métropole** : Orléans Métropole
- **Code postal** : 45380
- **Superficie** : 9 km<sup>2</sup>



# Statistiques sur la population



Nombre d'habitants

**11 017**



Age moyen

**42 ans**



Pop active

**42.5%**



Taux chômage

**7.5%**



Pop densité

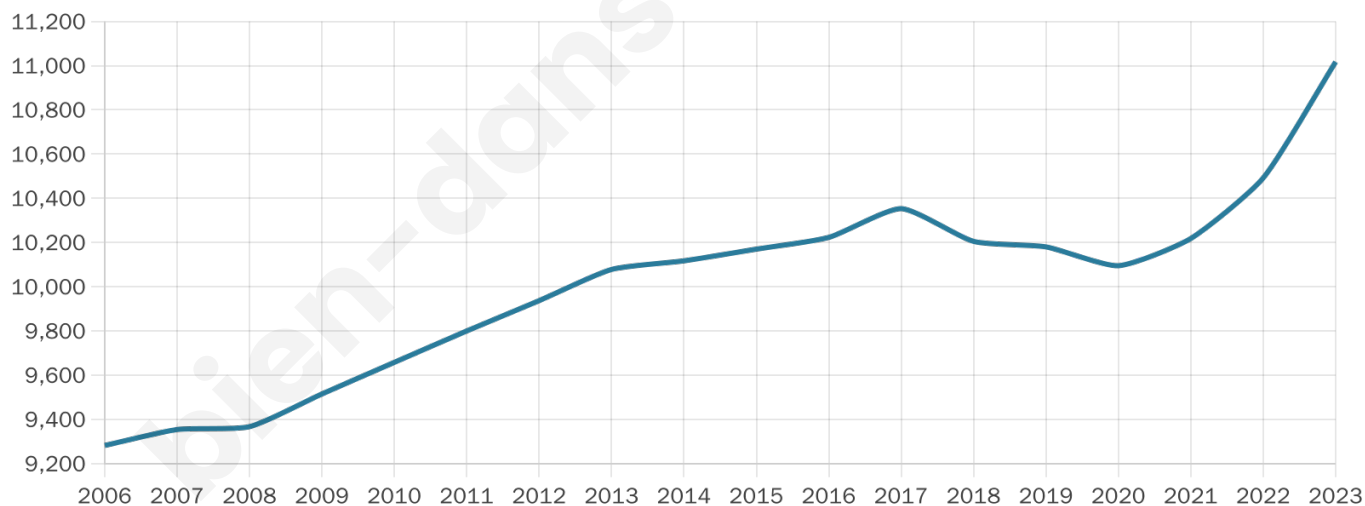
**1 224 h/km<sup>2</sup>**



Revenu moyen

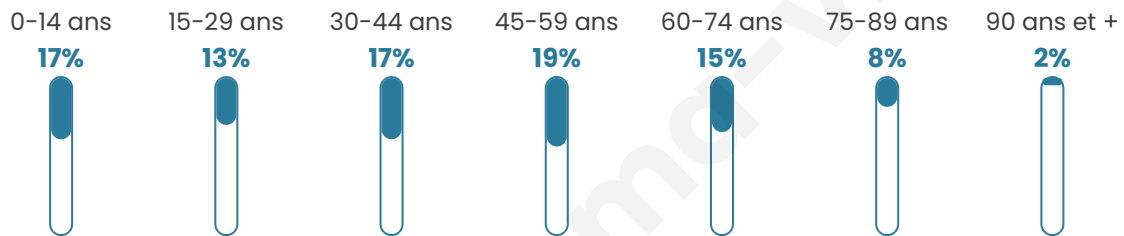
**23 880 €/an**

## Evolution du nombre d'habitants

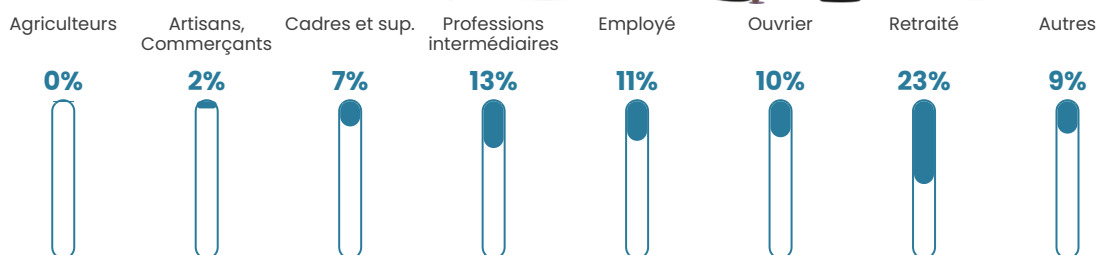


Sources : Institut national de la statistique et des études économiques (insee) selon Les dernières parutions officielles de 2024 portant sur les années 2020, 2021 et 2022.


## Tranche d'âge




## Activité professionnelle



## Niveau de diplôme















## Composition des ménages



# Profils électoraux

## Premier tour

|                                                                                     |                           |         |
|-------------------------------------------------------------------------------------|---------------------------|---------|
|    | Emmanuel<br>MACRON        | 31.29 % |
|    | Jean-Luc<br>MÉLENCHON     | 22.24 % |
|    | Marine LE PEN             | 21.54 % |
|    | Éric ZEMMOUR              | 5.89 %  |
|    | Yannick JADOT             | 4.54 %  |
|   | Valérie PÉCRESE           | 4.25 %  |
|  | Fabien ROUSSEL            | 3.10 %  |
|  | Jean LASSALLE             | 2.09 %  |
|  | Anne HIDALGO              | 1.95 %  |
|  | Nicolas DUPONT-<br>AIGNAN | 1.85 %  |
|  | Philippe POUTOU           | 0.78 %  |
|  | Nathalie ARTHAUD          | 0.49 %  |



### 7 028 inscrits

Participation : 74.8%

Votes blancs : 1.92%

Votes nuls : 0.49%

## Second tour

|                                                                                   |                    |        |
|-----------------------------------------------------------------------------------|--------------------|--------|
|  | Emmanuel<br>MACRON | 63,4 % |
|  | Marine LE PEN      | 36,6 % |

### 7 035 inscrits

Participation : 74.1%

Votes blancs : 6.33%

Votes nuls : 2.38%

# Sécurité



Agressions physiques / sexuelles

**90**



Cambriolages

**26**



Vols / dégradations

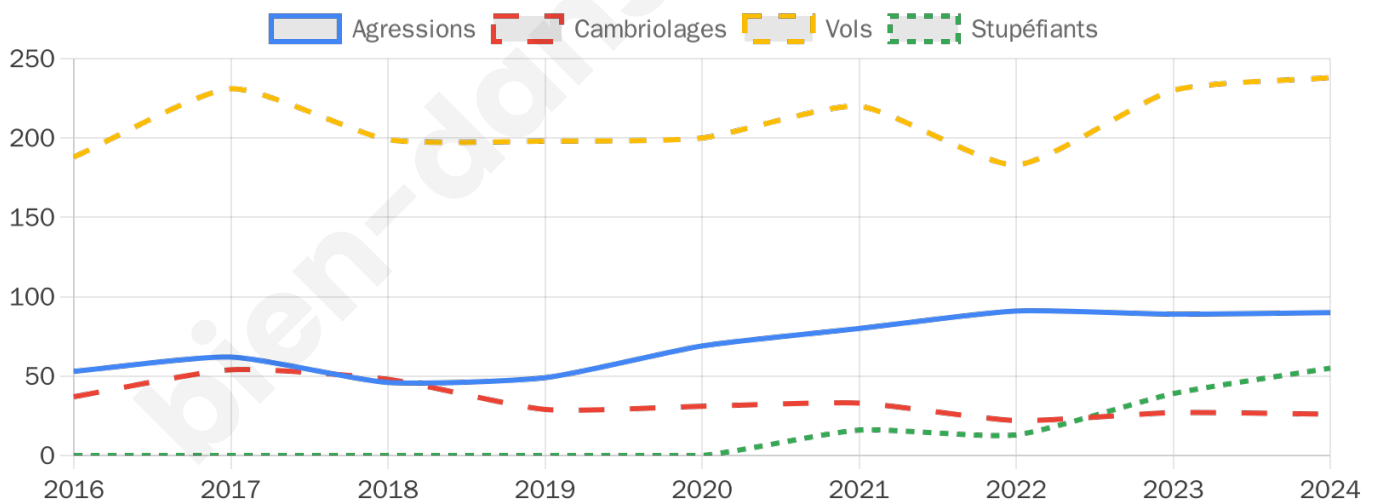
**238**



Stupéfiants

**55**

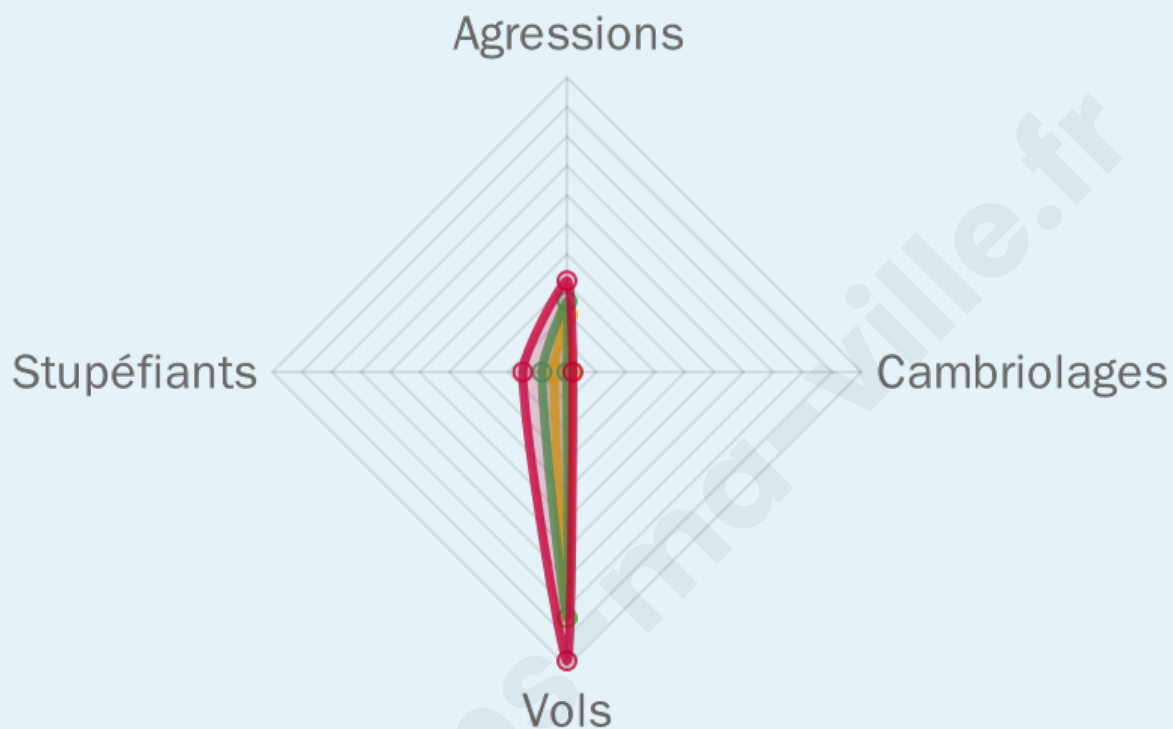
## Evolution du nombre d'infractions



## Pour comparer

(en proportion du nombre d'habitants)

■ Ville ■ Département ■ Région



Sources : Bases statistiques communale, départementale et régionale de la délinquance enregistrée par la police et la gendarmerie nationales selon les dernières parutions officielles de 2025 portant sur l'année 2024 ([data.gouv](https://data.gouv.fr)).

Agressions physiques / sexuelles : Violences sexuelles, coups et blessures volontaires intrafamiliaux, coups et blessures volontaires, autres coups, blessures volontaires et vols violents sans arme.

Cambriolages : Cambriolages de logements.

Vols : Vols avec armes, vols d'accessoires sur véhicules, vols dans les véhicules, vols de véhicules, vols sans violence contre des personnes, destructions, dégradations volontaires et escroqueries.

Stupéfiants : Trafic de stupéfiants dont (AFD) et usage de stupéfiants.

# Services à la population



## Commerce

|                    |                                      |
|--------------------|--------------------------------------|
| Hypermarché        | X <u>Saint-Jean-de-la-Ruelle</u> 3km |
| Supermarché        | 2                                    |
| Superette          | 1                                    |
| Boulangerie        | 4                                    |
| Boucherie          | 2                                    |
| Restaurant         | 12                                   |
| Garage             | 13                                   |
| Station-service    | 1                                    |
| Banque             | 6                                    |
| La poste           | 29                                   |
| Coiffeur           | 21                                   |
| Tabac              | X <u>Saint-Jean-de-la-Ruelle</u> 3km |
| Bars / discothèque | 3                                    |
| Bibliothèque       | X <u>Orléans</u> 4km                 |
| Cinéma             | X <u>Orléans</u> 4km                 |
| Vétérinaire        | 1                                    |



## Santé

|                                  |                                         |
|----------------------------------|-----------------------------------------|
| Pharmacie                        | 3                                       |
| Hôpital                          | X <u>Orléans</u> 5km                    |
| Laboratoire d'analyses médicales | 1                                       |
| Etablissement pour handicapé     | X <u>Saint-Hilaire-Saint-Mesmin</u> 2km |
| EHPA                             | 3                                       |
| Médecin                          | 2                                       |
| Dentiste                         | 3                                       |
| Chirurgien                       | 1                                       |
| Dermatologue                     | X <u>Orléans</u> 5km                    |
| Anesthésiste                     | X <u>Chaingy</u> 3km                    |
| Gastro-entérologue               | X <u>Orléans</u> 6km                    |
| Gynécologue                      | 1                                       |
| Cancérologue                     | X <u>Saran</u> 7km                      |
| Neurologue                       | X <u>Orléans</u> 5km                    |
| Ophtalmologue                    | 3                                       |
| ORL                              | X <u>Orléans</u> 4km                    |
| Cardiologue                      | X <u>Saint-Hilaire-Saint-Mesmin</u> 2km |
| Pédiatre                         | X <u>Orléans</u> 5km                    |
| Pneumologue                      | X <u>Orléans</u> 4km                    |
| Psychologue                      | X <u>Saint-Jean-de-la-Ruelle</u> 4km    |
| Radiologue                       | X <u>Saint-Jean-de-la-Ruelle</u> 4km    |
| Rhumatologue                     | X <u>Orléans</u> 6km                    |
| Sage-femme                       | 1                                       |



## Éducation

|                         |                                      |
|-------------------------|--------------------------------------|
| Crèche                  | 5                                    |
| Ecole maternelle Public | 3                                    |
| Ecole maternelle Privé  | X <u>Orléans</u> 6km                 |
| Ecole primaire Public   | 3                                    |
| Ecole primaire Privé    | X <u>Olivet</u> 2km                  |
| Collège Public          | 1                                    |
| Collège Privé           | X <u>Ingré</u> 3km                   |
| Lycée Public            | X <u>Saint-Jean-de-la-Ruelle</u> 3km |
| Lycée Privé             | X <u>Olivet</u> 2km                  |

Sources : Base Sirene des entreprises et de leurs établissements selon les dernières parutions officielles de 2025 portant sur l'année 2024 ([data.gouv](https://data.gouv.fr)). Liste, localisation et tarifs des professionnels de santé selon les dernières parutions officielles de 2025 portant sur l'année 2024 ([opendatasoft](https://opendatasoft.com)) et FINISS Extraction du Fichier des établissements selon les dernières parutions officielles de 2025 portant sur l'année 2024 ([data.gouv](https://data.gouv.fr)). Adresse et géolocalisation des établissements d'enseignement du premier et second degrés selon les dernières parutions officielles de 2025 portant sur l'année 2024 ([data.education.gouv](https://data.education.gouv.fr))

## Villes autour de La Chapelle-Saint-Mesmin

| Ville                               | Habitants | Superficie         | Pop densité             | Pop active | Taux chômage | Revenu moyen | Prix immobilier        |
|-------------------------------------|-----------|--------------------|-------------------------|------------|--------------|--------------|------------------------|
| Saint-Hilaire-Saint-Mesmin (2 avis) | 3 261     | 14 km <sup>2</sup> | 233 h/km <sup>2</sup>   | 45.5%      | 2.6%         | 28 370 €/an  | 2 230 €/m <sup>2</sup> |
| Saint-Pryvé-Saint-Mesmin (7 avis)   | 6 256     | 8 km <sup>2</sup>  | 782 h/km <sup>2</sup>   | 45.4%      | 4.6%         | 25 330 €/an  | 2 466 €/m <sup>2</sup> |
| Ingré (8 avis)                      | 10 062    | 20 km <sup>2</sup> | 503 h/km <sup>2</sup>   | 47.2%      | 4.3%         | 24 890 €/an  | 2 149 €/m <sup>2</sup> |
| Mareau-aux-Prés                     | 1 669     | 13 km <sup>2</sup> | 128 h/km <sup>2</sup>   | 48%        | 3.2%         | 25 770 €/an  | 1 518 €/m <sup>2</sup> |
| Saint-Jean-de-la-Ruelle (9 avis)    | 16 768    | 6 km <sup>2</sup>  | 2 795 h/km <sup>2</sup> | 43.6%      | 5.5%         | 20 010 €/an  | 1 802 €/m <sup>2</sup> |
| Chaingy (1 avis)                    | 4 116     | 21 km <sup>2</sup> | 196 h/km <sup>2</sup>   | 48.3%      | 3.1%         | 26 420 €/an  | 1 857 €/m <sup>2</sup> |
| Olivet (15 avis)                    | 23 507    | 23 km <sup>2</sup> | 1 022 h/km <sup>2</sup> | 44.1%      | 4%           | 27 680 €/an  | 2 234 €/m <sup>2</sup> |
| Ormes (2 avis)                      | 4 376     | 18 km <sup>2</sup> | 243 h/km <sup>2</sup>   | 51.5%      | 3.7%         | 25 700 €/an  | 2 116 €/m <sup>2</sup> |
| Orléans (123 avis)                  | 116 357   | 27 km <sup>2</sup> | 4 310 h/km <sup>2</sup> | 48.4%      | 7.4%         | 21 370 €/an  | 2 166 €/m <sup>2</sup> |
| Saint-Jean-le-Blanc (7 avis)        | 9 562     | 7 km <sup>2</sup>  | 1 366 h/km <sup>2</sup> | 45.2%      | 3.6%         | 26 090 €/an  | 2 039 €/m <sup>2</sup> |
| Saint-Ay (4 avis)                   | 3 766     | 10 km <sup>2</sup> | 377 h/km <sup>2</sup>   | 46.5%      | 2.8%         | 25 240 €/an  | 1 954 €/m <sup>2</sup> |
| Bucy-Saint-Liphard                  | 215       | 17 km <sup>2</sup> | 13 h/km <sup>2</sup>    | 43.3%      | 3.3%         | 24 120 €/an  | 2 254 €/m <sup>2</sup> |
| Mézières-lez-Cléry                  | 883       | 27 km <sup>2</sup> | 33 h/km <sup>2</sup>    | 47.1%      | 2.4%         | 26 690 €/an  | 1 746 €/m <sup>2</sup> |
| Saran (11 avis)                     | 17 316    | 19 km <sup>2</sup> | 911 h/km <sup>2</sup>   | 40.9%      | 5.3%         | 22 590 €/an  | 1 985 €/m <sup>2</sup> |
| Fleury-les-Aubrais (6 avis)         | 21 804    | 10 km <sup>2</sup> | 2 180 h/km <sup>2</sup> | 45.3%      | 6.7%         | 21 170 €/an  | 1 888 €/m <sup>2</sup> |

# Avis sur la ville de La Chapelle-Saint-Mesmin



## Moyenne par critère



## Villes autour de La Chapelle-Saint-Mesmin

| Ville                               | Note globale | Sécurité   | Éducation  | Sport Loisir | Environnement | Vie pratique |
|-------------------------------------|--------------|------------|------------|--------------|---------------|--------------|
| Saint-Hilaire-Saint-Mesmin (2 avis) | 3.6          | <b>4.5</b> | 3.5        | <b>4.0</b>   | 3.5           | 2.5          |
| Saint-Pryvé-Saint-Mesmin (7 avis)   | <b>4.1</b>   | <b>4.1</b> | <b>4.0</b> | 3.9          | <b>4.1</b>    | <b>4.1</b>   |
| Ingré (8 avis)                      | 3.7          | 3.5        | 3.9        | 3.9          | 3.5           | 3.5          |
| Mareau-aux-Prés                     | -            | -          | -          | -            | -             | -            |
| Saint-Jean-de-la-Ruelle (9 avis)    | 2.7          | 2.4        | 2.6        | 3.0          | 2.7           | 2.9          |
| Chaingy (1 avis)                    | 3.4          | <b>4.0</b> | 3.0        | <b>4.0</b>   | 3.0           | 3.0          |
| Olivet (15 avis)                    | <b>4.1</b>   | 3.9        | <b>4.0</b> | <b>4.1</b>   | <b>4.1</b>    | <b>4.1</b>   |
| Ormes (2 avis)                      | <b>4.7</b>   | <b>4.0</b> | <b>5.0</b> | <b>5.0</b>   | <b>5.0</b>    | <b>4.5</b>   |
| Orléans (123 avis)                  | 2.8          | 2.5        | 3.1        | 2.8          | 2.8           | 2.9          |
| Saint-Jean-le-Blanc (7 avis)        | <b>4.0</b>   | <b>4.0</b> | <b>4.0</b> | <b>4.0</b>   | <b>4.1</b>    | 3.9          |
| Saint-Ay (4 avis)                   | 3.4          | 3.5        | 3.8        | 3.5          | 3.5           | 2.5          |
| Bucy-Saint-Liphard                  | -            | -          | -          | -            | -             | -            |
| Mézières-lez-Cléry                  | -            | -          | -          | -            | -             | -            |
| Saran (11 avis)                     | 3.5          | 2.8        | 3.1        | <b>4.1</b>   | 3.6           | <b>4.0</b>   |
| Fleury-les-Aubrais (6 avis)         | 1.8          | <b>1.2</b> | 2.3        | 2.5          | <b>1.3</b>    | 1.8          |



# Vous aimez votre ville ? Notez-la !

Et faites-nous part de vos remarques constructives



Avec

**BIEN** dans  
ma **VILLE** 