



Version web

Ville de La Chapelle- Saint-Martin-en-Plaine

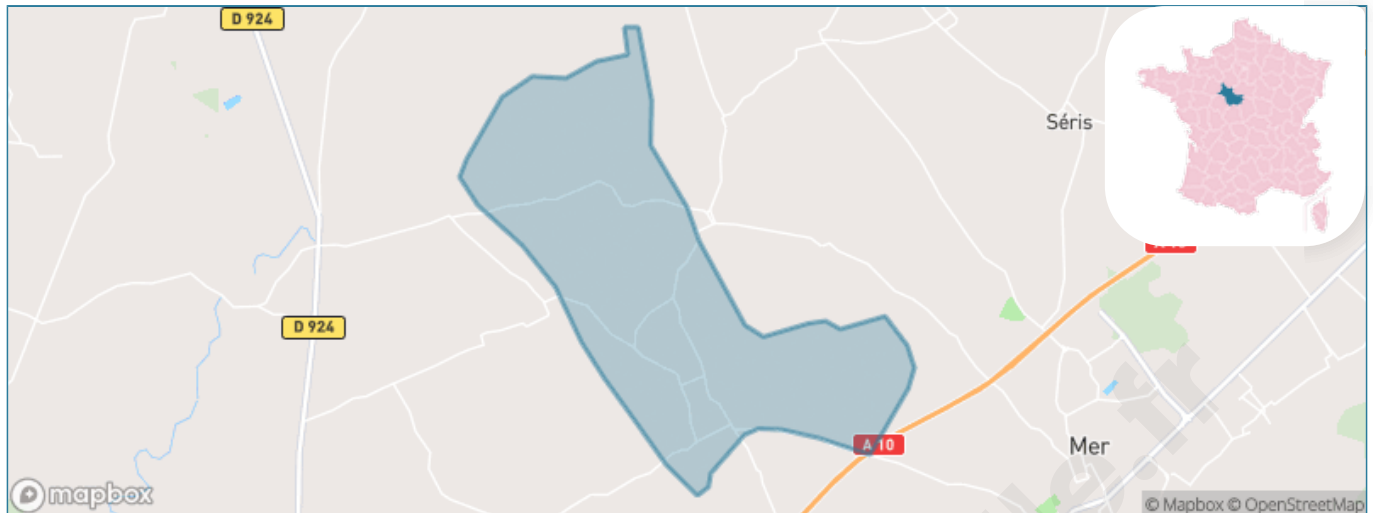
Présenté par

BIEN dans
ma **VILLE** 

Sommaire

Situation géographique	3
Statistiques sur la population	4
Evolution du nombre d'habitants	4
Tranche d'âge	5
0-14 ans	5
15-29 ans	5
30-44 ans	5
45-59 ans	5
60-74 ans	5
75-89 ans	5
90 ans et +	5
Activité professionnelle	5
Agriculteurs	5
Artisans, Commerçants	5
Cadres et sup.	5
Professions intermédiaires	5
Employé	5
Ouvrier	5
Retraité	5
Autres	5
Niveau de diplôme	6
Sans diplôme ou CEP	6
Brevet, BEPC, DNB	6
CAP-BEP ou équivalent	6
BAC ou équivalent	6
BAC+2	6
BAC+3 ou +4	6
BAC+5 ou plus	6
Composition des ménages	6
Couple sans enfant	6
Couple avec enfant(s)	6
Famille monoparentale	6
Colocation / Autre	6
Personnes seules	6
Profils électoraux	7
Premier tour	7
Sécurité	8
Evolution du nombre d'infractions	8
Pour comparer	9
Services à la population	10
Commerce	10
Éducation	10
Villes autour de La Chapelle-Saint-Martin-en-Plaine	11

Situation géographique



i Informations clés

- **Région** : Centre-Val de Loire
- **Département** : Loir-et-Cher
- **Code postal** : 41500
- **Superficie** : 22 km²



Statistiques sur la population



Nombre d'habitants

687



Age moyen

40 ans



Pop active

54.4%



Taux chômage

6.3%



Pop densité

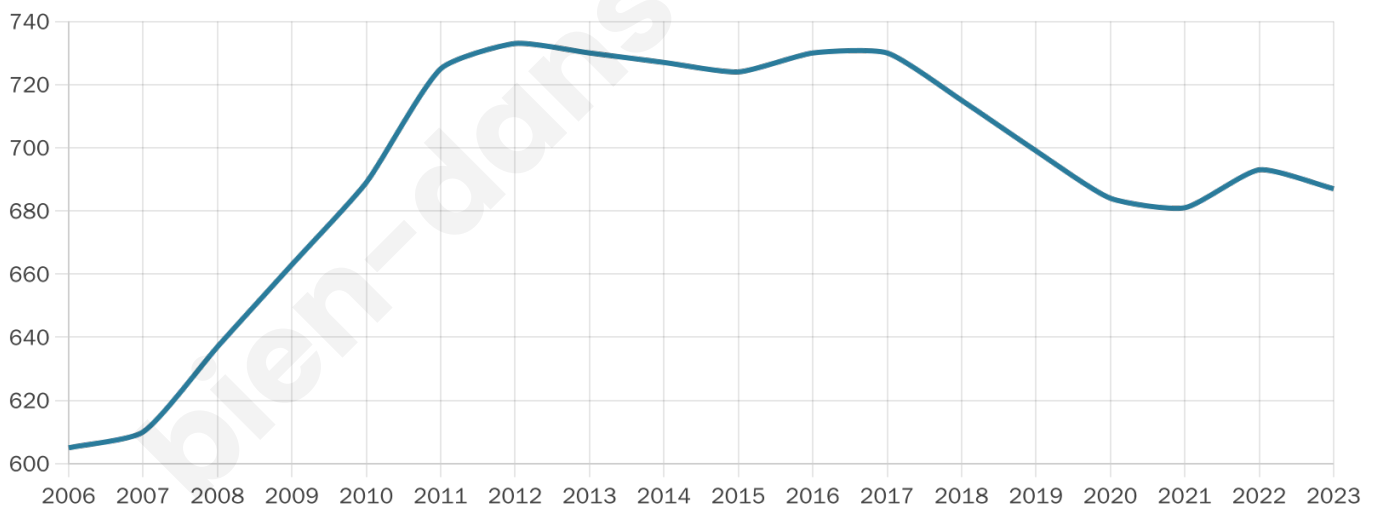
31 h/km²



Revenu moyen

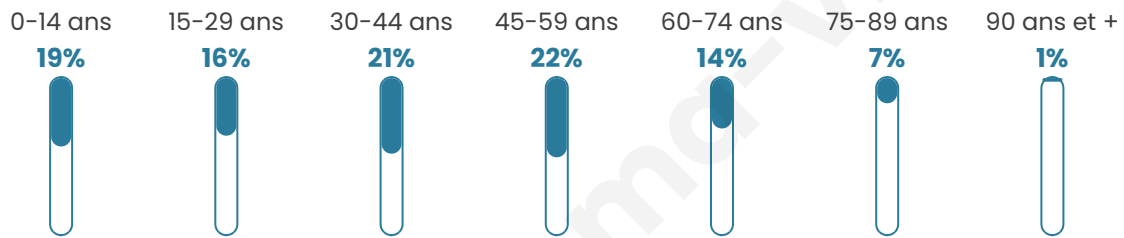
23 400 €/an

Evolution du nombre d'habitants

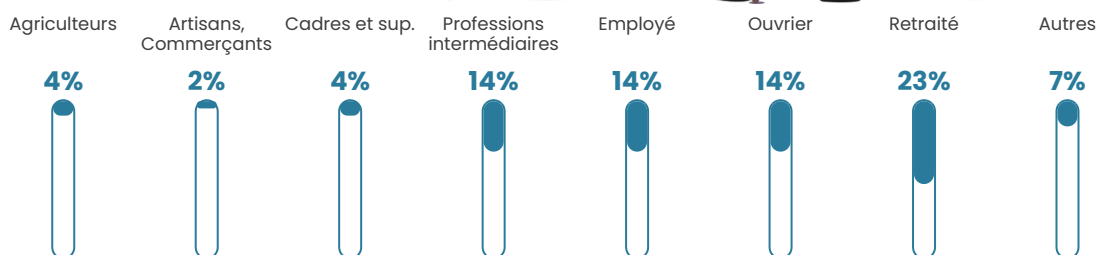


Sources : Institut national de la statistique et des études économiques (insee) selon Les dernières parutions officielles de 2024 portant sur les années 2020, 2021 et 2022.


Tranche d'âge




Activité professionnelle



Niveau de diplôme



Composition des ménages



Profils électoraux

Premier tour

	Emmanuel MACRON	26.85 %
	Marine LE PEN	25.12 %
	Jean-Luc MÉLENCHON	15.52 %
	Valérie PÉCRESSÉ	7.64 %
	Éric ZEMMOUR	6.65 %
	Jean LASSALLE	4.19 %
	Nicolas DUPONT- AIGNAN	3.94 %
	Yannick JADOT	3.45 %
	Anne HIDALGO	2.71 %
	Fabien ROUSSEL	2.22 %
	Nathalie ARTHAUD	1.23 %
	Philippe POUTOU	0.49 %



553 inscrits

Participation : 74.32%

Votes blancs : 1.22%

Votes nuls : 0.00%

Second tour

	Emmanuel MACRON	55,41 %
	Marine LE PEN	44,59 %

553 inscrits

Participation : 77.4%

Votes blancs : 6.78%

Votes nuls : 2.57%

Sécurité



Agressions physiques / sexuelles

0



Cambriolages

0



Vols / dégradations

0



Stupéfiants

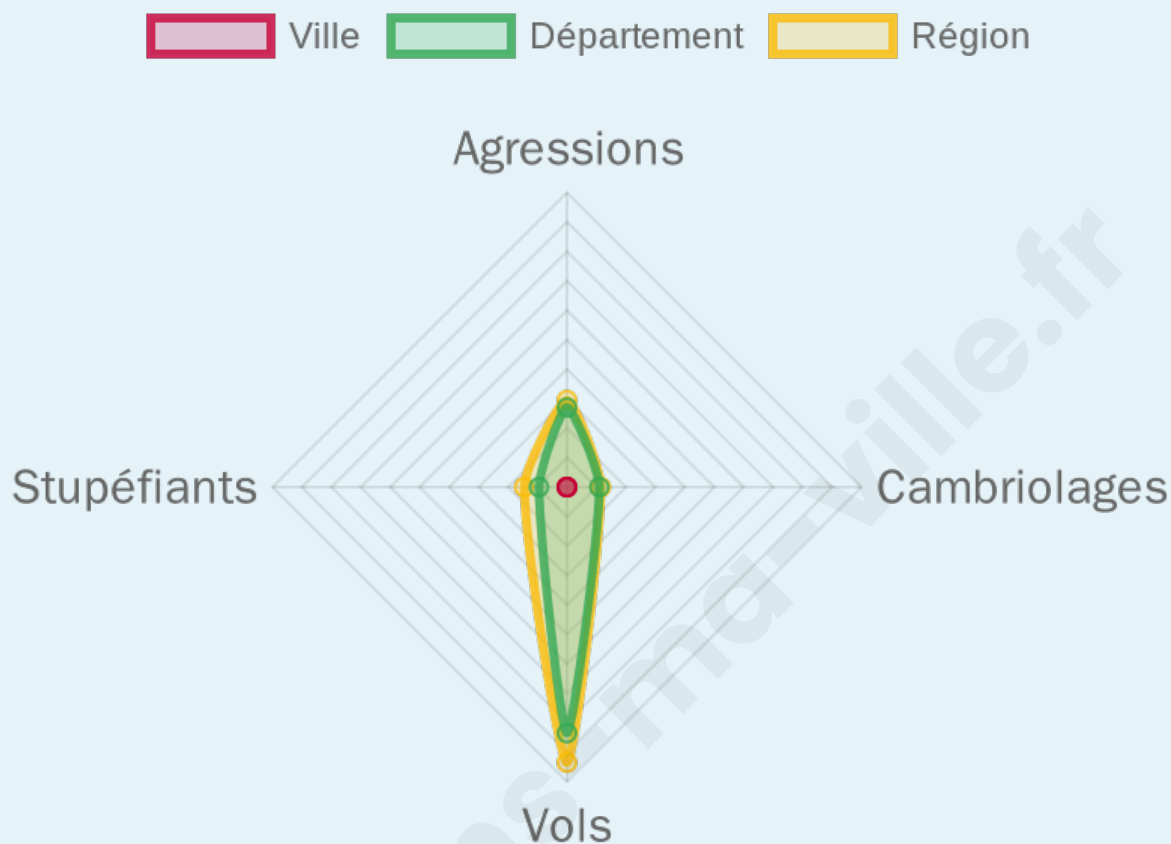
0

Evolution du nombre d'infractions



Pour comparer

(en proportion du nombre d'habitants)



Sources : Bases statistiques communale, départementale et régionale de la délinquance enregistrée par la police et la gendarmerie nationales selon les dernières parutions officielles de 2025 portant sur l'année 2024 ([data.gouv](https://data.gouv.fr)).

Agressions physiques / sexuelles : Violences sexuelles, coups et blessures volontaires intrafamiliaux, coups et blessures volontaires, autres coups, blessures volontaires et vols violents sans arme.

Cambriolages : Cambriolages de logements.

Vols : Vols avec armes, vols d'accessoires sur véhicules, vols dans les véhicules, vols de véhicules, vols sans violence contre des personnes, destructions, dégradations volontaires et escroqueries.

Stupéfiants : Trafic de stupéfiants dont (AFD) et usage de stupéfiants.

Services à la population



Commerce

Hypermarché	X Blois 14km
Supermarché	X Mer 7km
Superette	X Maves 5km
Boulangerie	1
Boucherie	X Menars 9km
Restaurant	X Suèvres 6km
Garage	X Maves 4km
Station-service	X Mer 7km
Banque	X Mer 7km
La poste	X Mer 6km
Coiffeur	X Mer 6km
Tabac	X Villebarou 14km
Bars / discothèque	X Suèvres 6km
Bibliothèque	X Suèvres 6km
Cinéma	X Blois 13km
Vétérinaire	X Mer 7km



Santé

Pharmacie	X Suèvres 6km
Hôpital	X Blois 14km
Laboratoire d'analyses médicales	X La Chaussée-Saint-Victor 12km
Etablissement pour handicapé	X Blois 13km
EHPA	X Mer 6km
Médecin	X Mer 7km
Dentiste	X Mer 7km
Chirurgien	X La Chaussée-Saint-Victor 12km
Dermatologue	X La Chaussée-Saint-Victor 12km
Anesthésiste	X La Chaussée-Saint-Victor 12km
Gastro-entérologue	X La Chaussée-Saint-Victor 12km
Gynécologue	X La Chaussée-Saint-Victor 12km
Cancérologue	X La Chaussée-Saint-Victor 12km
Neurologue	X Blois 15km
Ophtalmologue	X Mer 7km
ORL	X La Chaussée-Saint-Victor 13km
Cardiologue	X La Chaussée-Saint-Victor 12km
Pédiatre	X La Chaussée-Saint-Victor 12km
Pneumologue	X La Chaussée-Saint-Victor 12km
Psychologue	X Blois 16km
Radiologue	X La Chaussée-Saint-Victor 12km
Rhumatologue	X La Chaussée-Saint-Victor 12km
Sage-femme	X Mer 7km



Éducation

Crèche	X Suèvres 6km
Ecole maternelle Public	X Maves 5km
Ecole maternelle Privé	X Orléans 42km
Ecole primaire Public	1
Ecole primaire Privé	X Mer 7km
Collège Public	X Mer 7km
Collège Privé	X Mer 7km
Lycée Public	X Blois 15km
Lycée Privé	X Blois 15km

Sources : Base Sirene des entreprises et de leurs établissements selon les dernières parutions officielles de 2025 portant sur l'année 2024 ([data.gouv](#)). Liste, localisation et tarifs des professionnels de santé selon les dernières parutions officielles de 2025 portant sur l'année 2024 ([opendatasoft](#)) et FINISS Extraction du Fichier des établissements selon les dernières parutions officielles de 2025 portant sur l'année 2024 ([data.gouv](#)). Adresse et géolocalisation des établissements d'enseignement du premier et second degrés selon les dernières parutions officielles de 2025 portant sur l'année 2024 ([data.education.gouv](#))

Villes autour de La Chapelle-Saint-Martin-en-Plaine

Ville	Habitants	Superficie	Pop densité	Pop active	Taux chômage	Revenu moyen	Prix immobilier
Villexanton	198	11 km ²	18 h/km ²	54.5%	2%	26 720 €/an	995 €/m ²
Mulsans (1 avis)	508	16 km ²	32 h/km ²	51.2%	2.8%	25 430 €/an	1 755 €/m ²
Maves (1 avis)	671	33 km ²	20 h/km ²	52%	3.9%	23 180 €/an	1 077 €/m ²
Talcy	279	15 km ²	19 h/km ²	45.2%	1.8%	22 060 €/an	1 292 €/m ²
Mer (2 avis)	6 250	26 km ²	240 h/km ²	42.2%	5.7%	21 860 €/an	1 517 €/m ²
Concriers	184	4 km ²	46 h/km ²	51.6%	6%	24 200 €/an	918 €/m ²
Villerbon (2 avis)	849	17 km ²	50 h/km ²	47.1%	3.4%	25 680 €/an	1 439 €/m ²
Suèvres (1 avis)	1 564	36 km ²	43 h/km ²	47.6%	3.2%	23 870 €/an	1 615 €/m ²
Séris	388	17 km ²	23 h/km ²	48.5%	4.6%	22 630 €/an	1 093 €/m ²
Cour-sur-Loire	259	5 km ²	52 h/km ²	42.5%	3.9%	27 780 €/an	1 344 €/m ²
La Madeleine-Villefrouin	33	9 km ²	4 h/km ²	45.5%	0%	NC	1 057 €/m ²
Saint-Dyé-sur-Loire	1 153	5 km ²	231 h/km ²	43%	3%	24 320 €/an	1 638 €/m ²
Muides-sur-Loire	1 264	9 km ²	140 h/km ²	44.2%	5.4%	23 880 €/an	1 386 €/m ²
Menars (1 avis)	609	4 km ²	152 h/km ²	49.9%	2.8%	27 980 €/an	1 590 €/m ²
Averdon	677	29 km ²	23 h/km ²	48.4%	2.1%	25 200 €/an	1 325 €/m ²

bien-dans-ma-ville.fr



Vous aimez votre ville ? Notez-la !

Et faites-nous part de vos remarques constructives



Avec

BIEN dans ma **VILLE** 