



Version web

# Ville de La Chapelle- Saint-Jean

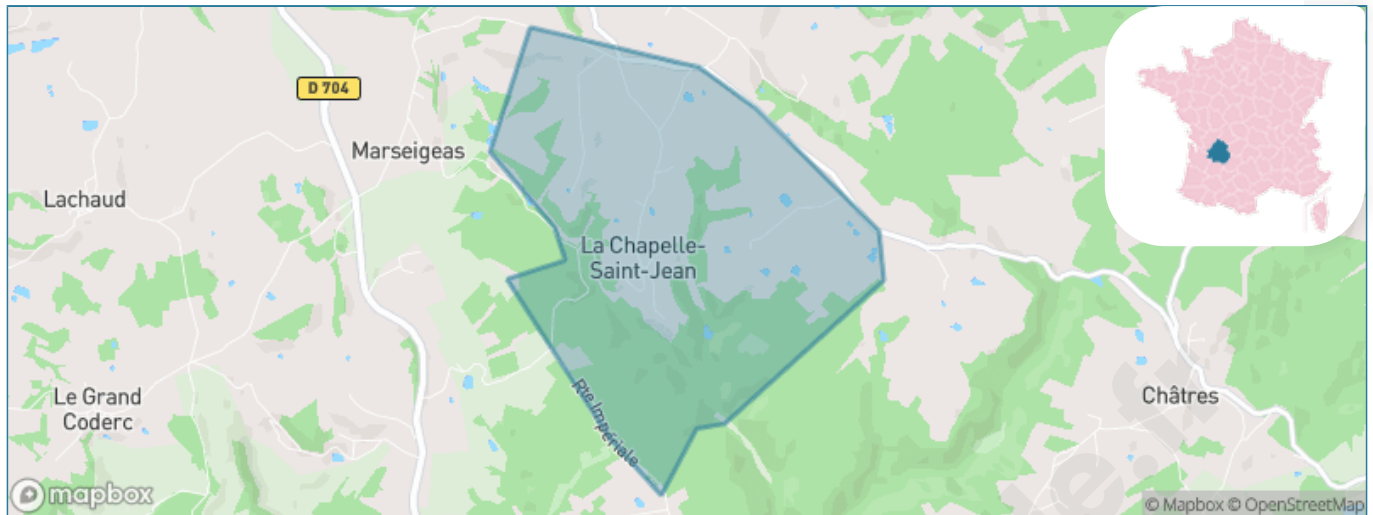
Présenté par

**BIEN** dans  
ma **VILLE** 

# Sommaire

Situation géographique .....	3
Statistiques sur la population .....	4
Evolution du nombre d'habitants .....	4
Tranche d'âge .....	5
0-14 ans .....	5
15-29 ans .....	5
30-44 ans .....	5
45-59 ans .....	5
60-74 ans .....	5
75-89 ans .....	5
90 ans et + .....	5
Activité professionnelle .....	5
Agriculteurs .....	5
Artisans, Commerçants .....	5
Cadres et sup. ....	5
Professions intermédiaires .....	5
Employé .....	5
Ouvrier .....	5
Retraité .....	5
Autres .....	5
Niveau de diplôme .....	6
Sans diplôme ou CEP .....	6
Brevet, BEPC, DNB .....	6
CAP-BEP ou équivalent .....	6
BAC ou équivalent .....	6
BAC+2 .....	6
BAC+3 ou +4 .....	6
BAC+5 ou plus .....	6
Composition des ménages .....	6
Couple sans enfant .....	6
Couple avec enfant(s) .....	6
Famille monoparentale .....	6
Colocation / Autre .....	6
Personnes seules .....	6
Profils électoraux .....	7
Premier tour .....	7
Sécurité .....	9
Evolution du nombre d'infractions .....	9
Pour comparer .....	10
Services à la population .....	11
Commerce .....	11
Éducation .....	11
Villes autour de La Chapelle-Saint-Jean .....	13

# Situation géographique



## i Informations clés

- **Région** : Nouvelle-Aquitaine
- **Département** : Dordogne
- **Code postal** : 24390
- **Superficie** : 3 km<sup>2</sup>



# Statistiques sur la population



Nombre d'habitants

**82**



Age moyen

**55 ans**



Pop active

**41.5%**



Taux chômage

**2.1%**



Pop densité

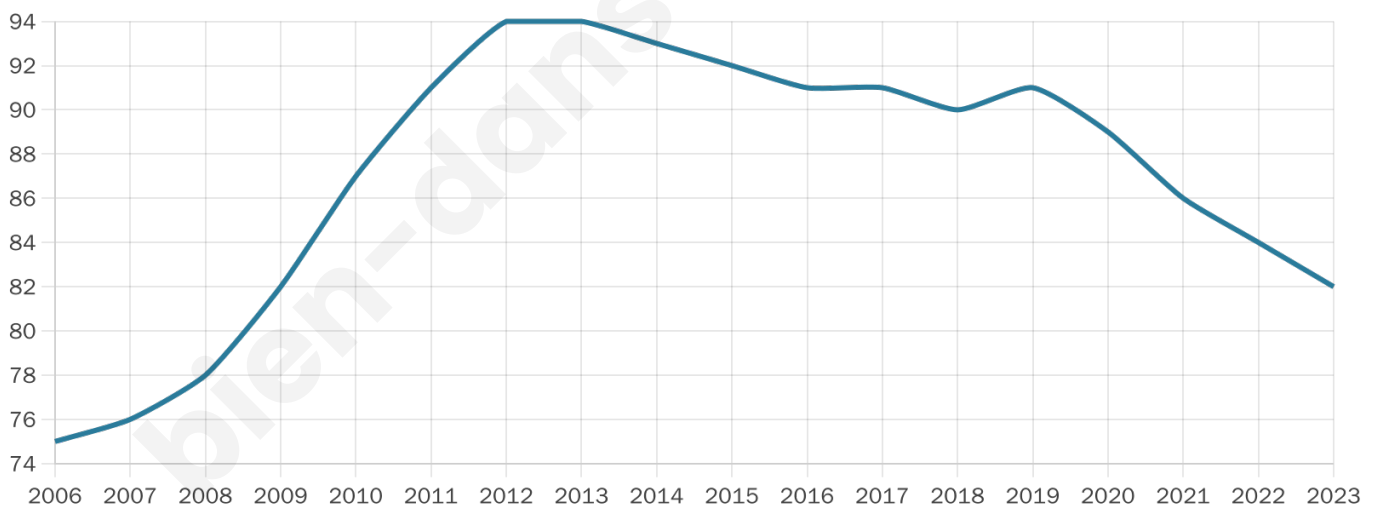
**27 h/km<sup>2</sup>**



Revenu moyen

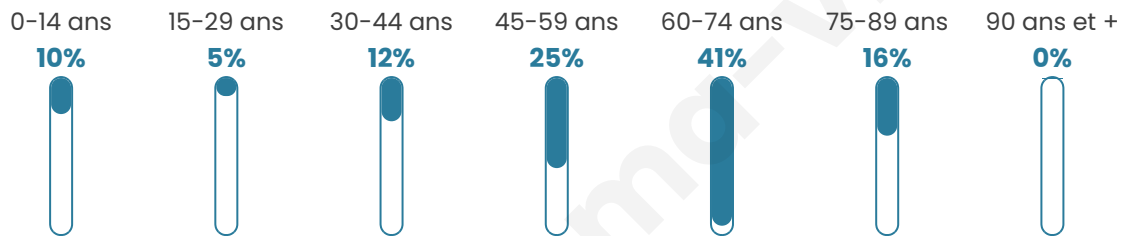
**NC**

## Evolution du nombre d'habitants

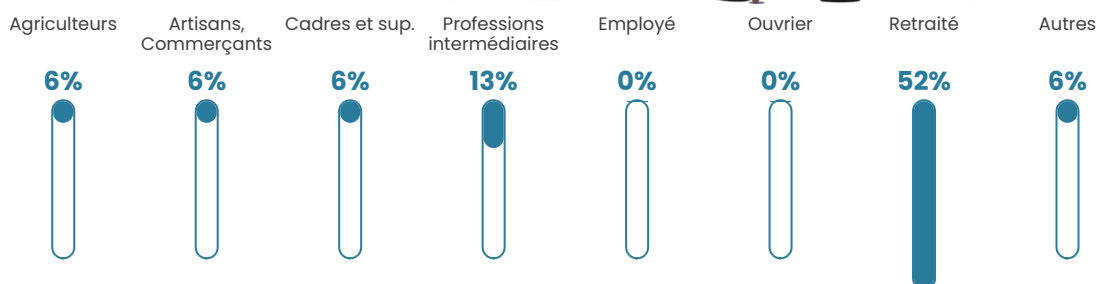


Sources : Institut national de la statistique et des études économiques (insee) selon Les dernières parutions officielles de 2024 portant sur les années 2020, 2021 et 2022.

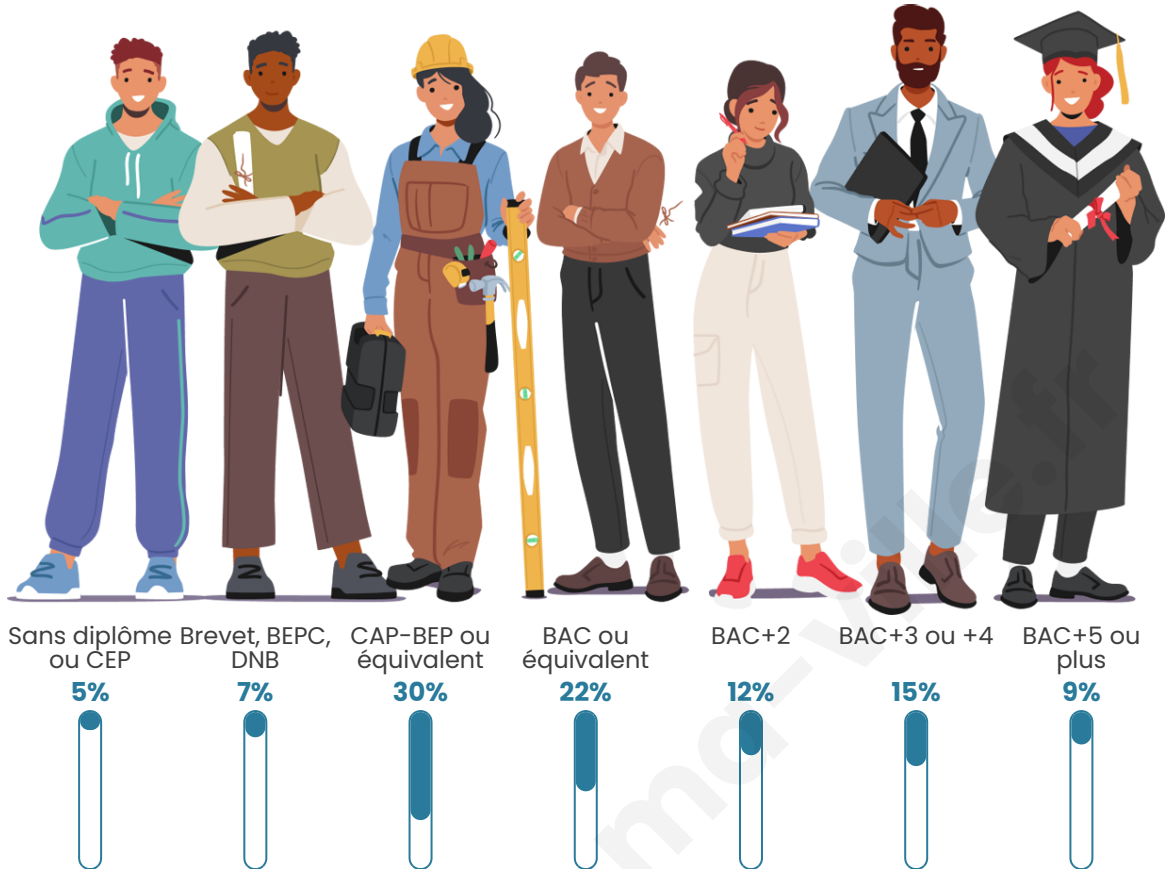
## Tranche d'âge



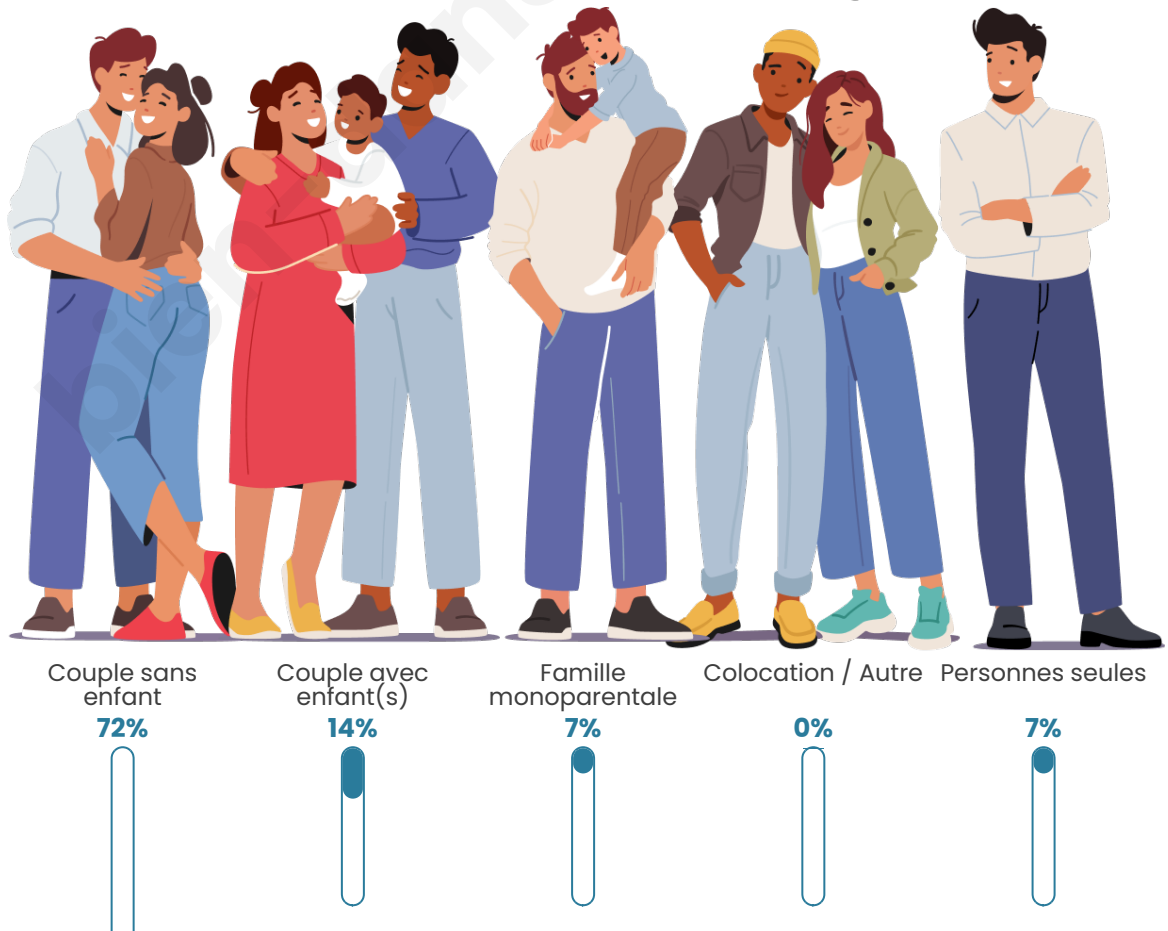
## Activité professionnelle



## Niveau de diplôme





## Composition des ménages





## Profils électoraux

### Premier tour

	Marine LE PEN	24.32 %
	Jean-Luc MÉLENCHON	21.62 %
	Emmanuel MACRON	18.92 %
	Valérie PÉCRESE	12.16 %
	Jean LASSALLE	8.11 %
	Nicolas DUPONT-AIGNAN	4.05 %
	Fabien ROUSSEL	2.70 %
	Anne HIDALGO	2.70 %
	Yannick JADOT	2.70 %
	Éric ZEMMOUR	1.35 %
	Philippe POUTOU	1.35 %
	Nathalie ARTHAUD	0.00 %

**85 inscrits**

Participation : 88.24%

Votes blancs : 1.33%

Votes nuls : 0.00%

**Second tour**



Emmanuel  
MACRON

59,09 %



Marine LE PEN

40,91 %

**85 inscrits**

Participation : 90.59%

Votes blancs : 7.79%

Votes nuls : 6.49%

bien-dans-ma-ville.fr

# Sécurité



Agressions physiques / sexuelles

0



Cambriolages

0



Vols / dégradations

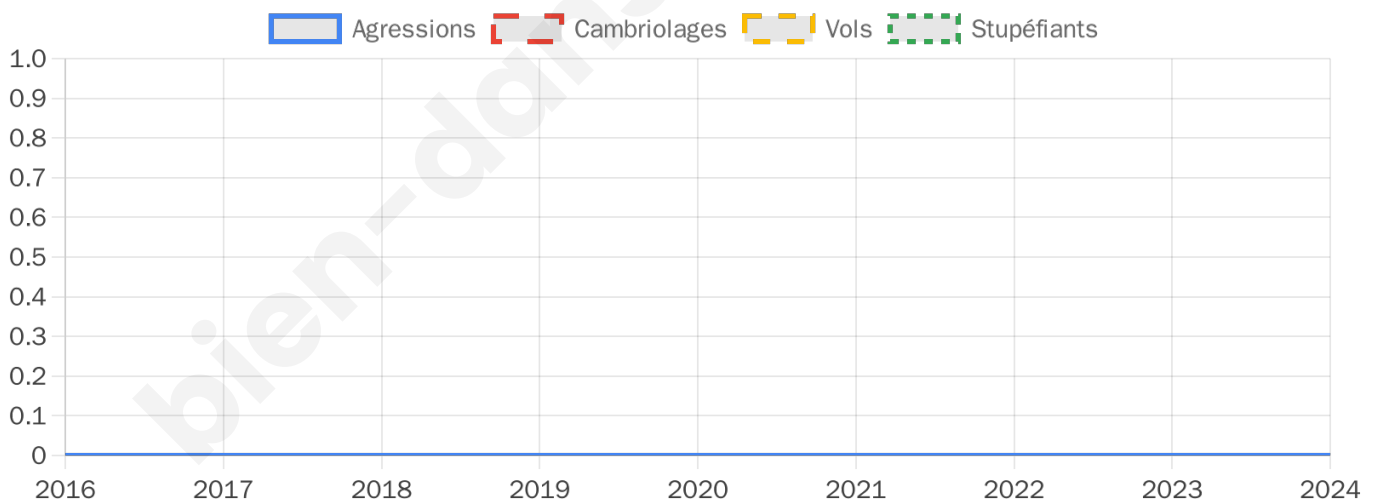
0



Stupéfiants

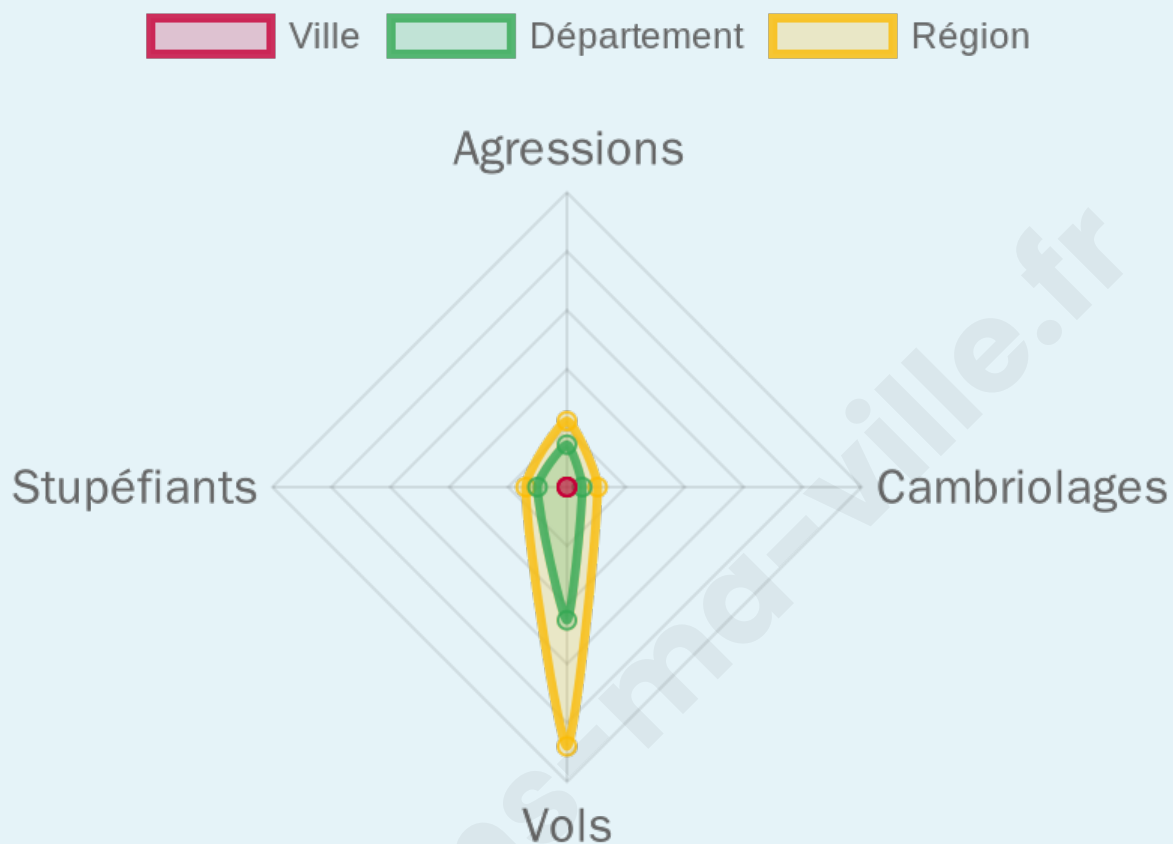
0

## Evolution du nombre d'infractions



## Pour comparer

(en proportion du nombre d'habitants)



Sources : Bases statistiques communale, départementale et régionale de la délinquance enregistrée par la police et la gendarmerie nationales selon les dernières parutions officielles de 2025 portant sur l'année 2024 ([data.gouv](https://data.gouv.fr)).

Agressions physiques / sexuelles : Violences sexuelles, coups et blessures volontaires intrafamiliaux, coups et blessures volontaires, autres coups, blessures volontaires et vols violents sans arme.

Cambriolages : Cambriolages de logements.

Vols : Vols avec armes, vols d'accessoires sur véhicules, vols dans les véhicules, vols de véhicules, vols sans violence contre des personnes, destructions, dégradations volontaires et escroqueries.

Stupéfiants : Trafic de stupéfiants dont (AFD) et usage de stupéfiants.

# Services à la population



## Commerce

Hypermarché	X <u>Brive-la-Gaillarde</u> 26km
Supermarché	X <u>Hautefort</u> 7km
Superette	X <u>Saint-Rabier</u> 4km
Boulangerie	X <u>Peyrignac</u> 6km
Boucherie	X <u>Le Lardin-Saint-Lazare</u> 10km
Restaurant	X <u>Nailhac</u> 3km
Garage	X <u>Azerat</u> 6km
Station-service	X <u>Hautefort</u> 6km
Banque	X <u>Hautefort</u> 6km
La poste	X <u>Tourtoirac</u> 10km
Coiffeur	X <u>Saint-Rabier</u> 2km
Tabac	X <u>Hautefort</u> 7km
Bars / discothèque	X <u>Badefols-d'Ans</u> 5km
Bibliothèque	X <u>Saint-Rabier</u> 5km
Cinéma	X <u>Terrasson-Lavilledieu</u> 15km
Vétérinaire	X <u>Azerat</u> 6km



## Santé

Pharmacie	X <u>La Bachellerie</u> 6km
Hôpital	X <u>Antonne-et-Trigonant</u> 27km
Laboratoire d'analyses médicales	X <u>Terrasson-Lavilledieu</u> 14km
Etablissement pour handicapé	X <u>Terrasson-Lavilledieu</u> 14km
EHPA	X <u>Hautefort</u> 7km
Médecin	X <u>Nailhac</u> 1km
Dentiste	X <u>La Bachellerie</u> 6km
Chirurgien	X <u>Salagnac</u> 14km
Dermatologue	X <u>Brive-la-Gaillarde</u> 28km
Anesthésiste	X <u>Brive-la-Gaillarde</u> 28km
Gastro-entérologue	X <u>Brive-la-Gaillarde</u> 28km
Gynécologue	X <u>Brive-la-Gaillarde</u> 28km
Cancérologue	X <u>Périgueux</u> 34km
Neurologue	X <u>Brive-la-Gaillarde</u> 30km
Ophthalmologue	X <u>Excideuil</u> 17km
ORL	X <u>Brive-la-Gaillarde</u> 28km
Cardiologue	X <u>Janouaille</u> 21km
Pédiatre	X <u>Beauregard-de-Terrasson</u> 8km
Pneumologue	X <u>Brive-la-Gaillarde</u> 28km
Psychologue	X <u>Saint-Pantaléon-de-Larche</u> 25km
Radiologue	X <u>Terrasson-Lavilledieu</u> 14km
Rhumatologue	X <u>Brive-la-Gaillarde</u> 31km
Sage-femme	X <u>Le Lardin-Saint-Lazare</u> 9km



## Éducation

Crèche	1
Ecole maternelle Public	X <u>Terrasson-Lavilledieu</u> 14km
Ecole maternelle Privé	X <u>Limoges</u> 69km
Ecole primaire Public	X <u>Saint-Rabier</u> 3km
Ecole primaire Privé	X <u>Cubjac-Auvézère-Val d'Ans</u> 13km
Collège Public	X <u>Thenon</u> 10km
Collège Privé	X <u>La Douze</u> 26km
Lycée Public	X <u>Terrasson-Lavilledieu</u> 13km
Lycée Privé	X <u>Brive-la-Gaillarde</u> 29km

Sources : Base Sirene des entreprises et de leurs établissements selon les dernières parutions officielles de 2025 portant sur l'année 2024 ([data.gouv](#)). Liste, localisation et tarifs des professionnels de santé selon les dernières parutions officielles de 2025 portant sur l'année

2024 ([opendatasoft](#)) et FINISS Extraction du Fichier des établissements selon les dernières parutions officielles de 2025 portant sur l'année 2024 ([data.gouv](#)). Adresse et géolocalisation des établissements d'enseignement du premier et second degrés selon les dernières parutions officielles de 2025 portant sur l'année 2024 ([data.education.gouv](#))

bien-dans-ma-ville.fr

## Villes autour de La Chapelle-Saint-Jean

Ville	Habitants	Superficie	Pop densité	Pop active	Taux chômage	Revenu moyen	Prix immobilier
Nailhac	289	19 km <sup>2</sup>	15 h/km <sup>2</sup>	40.1%	5.5%	22 920 €/an	2 024 €/m <sup>2</sup>
Granges-d'Ans	150	11 km <sup>2</sup>	14 h/km <sup>2</sup>	29.3%	4.7%	23 100 €/an	1 052 €/m <sup>2</sup>
Châtres	180	12 km <sup>2</sup>	15 h/km <sup>2</sup>	42.8%	5%	20 730 €/an	1 384 €/m <sup>2</sup>
Saint-Rabier	538	15 km <sup>2</sup>	36 h/km <sup>2</sup>	44.6%	5.8%	22 000 €/an	1 323 €/m <sup>2</sup>
Sainte-Orse (4 avis)	346	23 km <sup>2</sup>	15 h/km <sup>2</sup>	40.5%	7.2%	19 950 €/an	913 €/m <sup>2</sup>
Badefols-d'Ans	421	18 km <sup>2</sup>	23 h/km <sup>2</sup>	34%	2.9%	18 620 €/an	1 408 €/m <sup>2</sup>
Temple-Laguyon	34	2 km <sup>2</sup>	17 h/km <sup>2</sup>	44.1%	8.8%	NC	NC
Hautefort	806	25 km <sup>2</sup>	32 h/km <sup>2</sup>	41.8%	4.5%	21 050 €/an	1 396 €/m <sup>2</sup>
Peyrignac	577	6 km <sup>2</sup>	96 h/km <sup>2</sup>	44%	5.5%	21 970 €/an	1 486 €/m <sup>2</sup>
La Bachellerie (1 avis)	891	17 km <sup>2</sup>	52 h/km <sup>2</sup>	43.4%	4.3%	21 560 €/an	1 907 €/m <sup>2</sup>
Azerat	463	20 km <sup>2</sup>	23 h/km <sup>2</sup>	38%	4.8%	20 090 €/an	1 473 €/m <sup>2</sup>
Teillots	100	10 km <sup>2</sup>	10 h/km <sup>2</sup>	31%	1%	NC	1 634 €/m <sup>2</sup>
Beauregard-de-Terrasson	731	8 km <sup>2</sup>	91 h/km <sup>2</sup>	36.3%	4.7%	21 650 €/an	1 685 €/m <sup>2</sup>
Villac	295	20 km <sup>2</sup>	15 h/km <sup>2</sup>	40.3%	2.7%	22 060 €/an	1 031 €/m <sup>2</sup>
Chourgnac	69	7 km <sup>2</sup>	10 h/km <sup>2</sup>	40.6%	8.7%	NC	692 €/m <sup>2</sup>

bien-dans-ma-ville.fr



# Vous aimez votre ville ? Notez-la !

Et faites-nous part de vos remarques constructives



Avec

**BIEN** dans ma **VILLE** 