



Version web

Ville de La Chapelle- Saint-Aubert

Présenté par

BIEN dans
ma **VILLE** 

Sommaire

Situation géographique	3
Statistiques sur la population	4
Evolution du nombre d'habitants	4
Tranche d'âge	5
<i>0-14 ans</i>	5
<i>15-29 ans</i>	5
<i>30-44 ans</i>	5
<i>45-59 ans</i>	5
<i>60-74 ans</i>	5
<i>75-89 ans</i>	5
<i>90 ans et +</i>	5
Activité professionnelle	5
<i>Agriculteurs</i>	5
<i>Artisans, Commerçants</i>	5
<i>Cadres et sup.</i>	5
<i>Professions intermédiaires</i>	5
<i>Employé</i>	5
<i>Ouvrier</i>	5
<i>Retraité</i>	5
<i>Autres</i>	5
Niveau de diplôme	6
<i>Sans diplôme ou CEP</i>	6
<i>Brevet, BEPC, DNB</i>	6
<i>CAP-BEP ou équivalent</i>	6
<i>BAC ou équivalent</i>	6
<i>BAC+2</i>	6
<i>BAC+3 ou +4</i>	6
<i>BAC+5 ou plus</i>	6
Composition des ménages	6
<i>Couple sans enfant</i>	6
<i>Couple avec enfant(s)</i>	6
<i>Famille monoparentale</i>	6
<i>Colocation / Autre</i>	6
<i>Personnes seules</i>	6
Profils électoraux	7
<i>Premier tour</i>	7
Sécurité	8
<i>Evolution du nombre d'infractions</i>	8
<i>Pour comparer</i>	9
Services à la population	10
<i>Commerce</i>	10
<i>Éducation</i>	10
<i>Villes autour de La Chapelle-Saint-Aubert</i>	11

Situation géographique



i Informations clés

- **Région** : Bretagne
- **Département** : Ile-et-Vilaine
- **Code postal** : 35140
- **Superficie** : 9 km²



Statistiques sur la population



Nombre d'habitants

479



Age moyen

39 ans



Pop active

46.8%



Taux chômage

5.5%



Pop densité

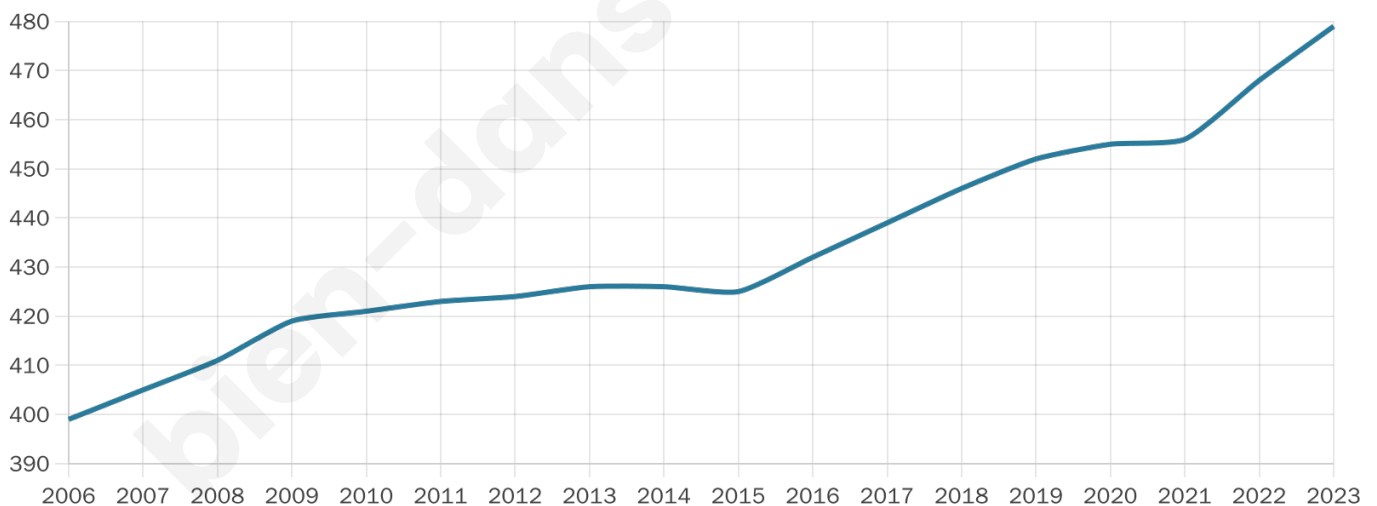
53 h/km²



Revenu moyen

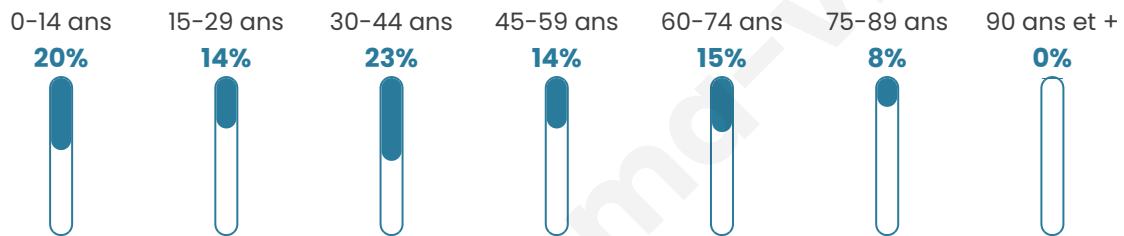
23 380 €/an

Evolution du nombre d'habitants

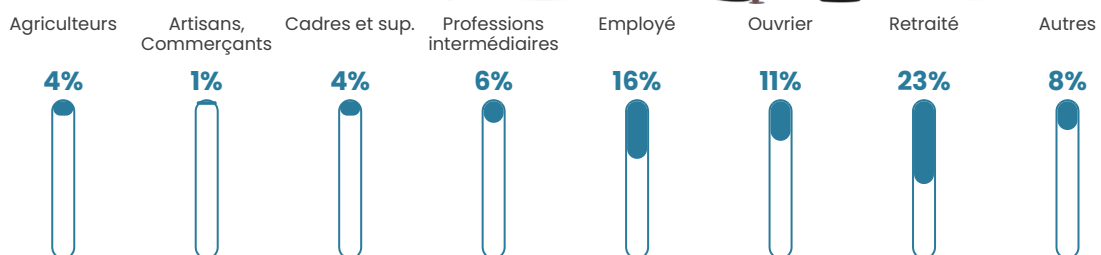


Sources : Institut national de la statistique et des études économiques (insee) selon Les dernières parutions officielles de 2024 portant sur les années 2020, 2021 et 2022.


Tranche d'âge




Activité professionnelle



Niveau de diplôme






Composition des ménages





Profils électoraux

Premier tour

	Emmanuel MACRON	30.04 %
	Marine LE PEN	28.52 %
	Jean-Luc MÉLENCHON	11.03 %
	Jean LASSALLE	6.46 %
	Valérie PÉCRESSE	6.08 %
	Éric ZEMMOUR	5.70 %
	Yannick JADOT	4.94 %
	Nicolas DUPONT- AIGNAN	4.18 %
	Fabien ROUSSEL	1.90 %
	Philippe POUTOU	0.76 %
	Nathalie ARTHAUD	0.38 %
	Anne HIDALGO	0.00 %

Second tour

	Emmanuel MACRON	56,68 %
	Marine LE PEN	43,32 %

328 inscrits

Participation : 84.15%

Votes blancs : 7.25%

Votes nuls : 3.26%

328 inscrits

Participation : 82.93%

Votes blancs : 2.57%

Votes nuls : 0.74%

Sécurité



Agressions physiques / sexuelles

0



Cambriolages

0



Vols / dégradations

0



Stupéfiants

0

Evolution du nombre d'infractions



Pour comparer

(en proportion du nombre d'habitants)



Sources : Bases statistiques communale, départementale et régionale de la délinquance enregistrée par la police et la gendarmerie nationales selon les dernières parutions officielles de 2025 portant sur l'année 2024 ([data.gouv](https://data.gouv.fr)).

Agressions physiques / sexuelles : Violences sexuelles, coups et blessures volontaires intrafamiliaux, coups et blessures volontaires, autres coups, blessures volontaires et vols violents sans arme.

Cambriolages : Cambriolages de logements.

Vols : Vols avec armes, vols d'accessoires sur véhicules, vols dans les véhicules, vols de véhicules, vols sans violence contre des personnes, destructions, dégradations volontaires et escroqueries.

Stupéfiants : Trafic de stupéfiants dont (AFD) et usage de stupéfiants.

Services à la population



Commerce

Hypermarché	X Lécousse 8km
Supermarché	X Fougères 8km
Superette	X Rives-du-Couesnon 5km
Boulangerie	X Saint-Sauveur-des-Landes 3km
Boucherie	X Romagne 4km
Restaurant	X Rives-du-Couesnon 2km
Garage	X Saint-Sauveur-des-Landes 3km
Station-service	X Fougères 8km
Banque	X Lécousse 7km
La poste	X Saint-Sauveur-des-Landes 2km
Coiffeur	1
Tabac	X Fougères 8km
Bars / discothèque	1
Bibliothèque	X Fougères 9km
Cinéma	X Fougères 9km
Vétérinaire	X Romagne 3km



Santé

Pharmacie	X Romagne 3km
Hôpital	X Fougères 9km
Laboratoire d'analyses médicales	X Fougères 9km
Etablissement pour handicapé	X Saint-Sauveur-des-Landes 3km
EHPA	X Saint-Sauveur-des-Landes 3km
Médecin	X Romagne 3km
Dentiste	X Lécousse 7km
Chirurgien	X Fougères 9km
Dermatologue	X Vitré 23km
Anesthésiste	X Fougerolles-du-Plessis 30km
Gastro-entérologue	X Vitré 22km
Gynécologue	X Fougères 9km
Cancérologue	X Saint-Grégoire 34km
Neurologue	X Saint-Georges-de-Reintembault 23km
Ophthalmologue	X Saint-Hilaire-des-Landes 3km
ORL	X Vitré 23km
Cardiologue	X Fougères 8km
Pédiatre	X Fougères 8km
Pneumologue	X Fougères 9km
Psychologue	X Fougères 8km
Radiologue	X Saint-Georges-de-Reintembault 23km
Rhumatologue	X Fougères 9km
Sage-femme	X Fougères 8km



Éducation

Crèche	X Romagne 3km
Ecole maternelle Public	X Rives-du-Couesnon 2km
Ecole maternelle Privé	X Vitré 23km
Ecole primaire Public	1
Ecole primaire Privé	X Romagne 3km
Collège Public	X Fougères 8km
Collège Privé	X Fougères 8km
Lycée Public	X Fougères 8km
Lycée Privé	X Fougères 8km

Sources : Base Sirene des entreprises et de leurs établissements selon les dernières parutions officielles de 2025 portant sur l'année 2024 ([data.gouv](#)). Liste, localisation et tarifs des professionnels de santé selon les dernières parutions officielles de 2025 portant sur l'année 2024 ([opendatasoft](#)) et FINISS Extraction du Fichier des établissements selon les dernières parutions officielles de 2025 portant sur l'année 2024 ([data.gouv](#)). Adresse et géolocalisation des établissements d'enseignement du premier et second degrés selon les dernières parutions officielles de 2025 portant sur l'année 2024 ([data.education.gouv](#))

Villes autour de La Chapelle-Saint-Aubert

Ville	Habitants	Superficie	Pop densité	Pop active	Taux chômage	Revenu moyen	Prix immobilier
Saint-Sauveur-des-Landes	1 565	18 km ²	87 h/km ²	42.7%	2.2%	23 150 €/an	1 423 €/m ²
Romagne	2 438	26 km ²	94 h/km ²	49.2%	2.1%	23 580 €/an	1 431 €/m ²
Saint-Hilaire-des-Landes	1 037	18 km ²	58 h/km ²	48.7%	4.1%	22 230 €/an	1 211 €/m ²
Billé	1 010	17 km ²	59 h/km ²	49.9%	2.8%	22 790 €/an	1 589 €/m ²
Rives-du-Couesnon	2 927	48 km ²	61 h/km ²	49.7%	3.3%	23 170 €/an	1 471 €/m ²
Javené (3 avis)	2 205	18 km ²	123 h/km ²	48.9%	3.1%	23 730 €/an	1 312 €/m ²
Combourtillé (2 avis)	610	9 km ²	68 h/km ²	46.6%	2.1%	21 560 €/an	980 €/m ²
Fougères (36 avis)	20 307	10 km ²	2 031 h/km ²	44.4%	6.7%	20 620 €/an	1 354 €/m ²
Le Tiercent	199	3 km ²	66 h/km ²	53.3%	3.5%	23 110 €/an	1 595 €/m ²
Lécousse (1 avis)	3 530	11 km ²	321 h/km ²	40.4%	2.4%	24 230 €/an	1 496 €/m ²
Saint-Ouen-des-Alleux (3 avis)	1 326	15 km ²	88 h/km ²	51.7%	3.2%	22 550 €/an	1 322 €/m ²
Saint-Marc-le-Blanc	1 553	22 km ²	71 h/km ²	47.3%	2.7%	22 310 €/an	850 €/m ²
Parcé	657	16 km ²	41 h/km ²	47%	4.1%	22 260 €/an	1 760 €/m ²
Saint-Aubin-du-Cormier (9 avis)	4 203	27 km ²	156 h/km ²	52.4%	2.5%	24 390 €/an	1 704 €/m ²
Mecé	618	15 km ²	41 h/km ²	50%	4.2%	22 250 €/an	1 500 €/m ²

bien-dans-ma-ville.fr



Vous aimez votre ville ? Notez-la !

Et faites-nous part de vos remarques constructives



Avec

BIEN dans
ma **VILLE** 