



Version web

Ville de La Chapelle- Rainsouin

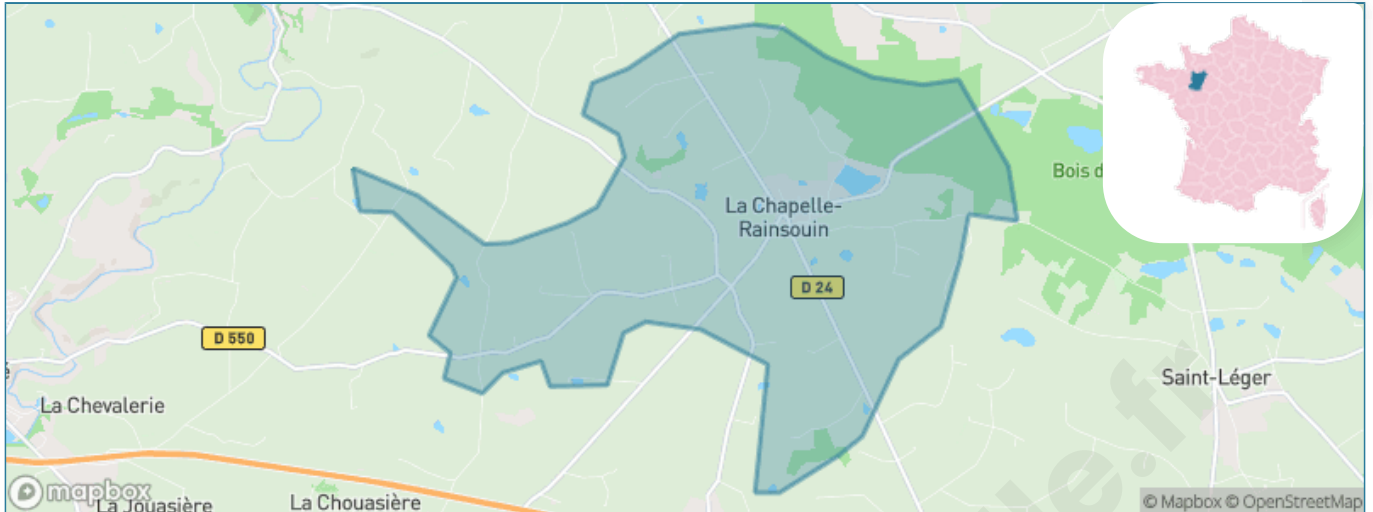
Présenté par

BIEN dans
ma **VILLE** 

Sommaire

| | |
|--|----|
| Situation géographique | 3 |
| Statistiques sur la population | 4 |
| Evolution du nombre d'habitants | 4 |
| Tranche d'âge | 5 |
| 0-14 ans | 5 |
| 15-29 ans | 5 |
| 30-44 ans | 5 |
| 45-59 ans | 5 |
| 60-74 ans | 5 |
| 75-89 ans | 5 |
| 90 ans et + | 5 |
| Activité professionnelle | 5 |
| Agriculteurs | 5 |
| Artisans, Commerçants | 5 |
| Cadres et sup. | 5 |
| Professions intermédiaires | 5 |
| Employé | 5 |
| Ouvrier | 5 |
| Retraité | 5 |
| Autres | 5 |
| Niveau de diplôme | 6 |
| Sans diplôme ou CEP | 6 |
| Brevet, BEPC, DNB | 6 |
| CAP-BEP ou équivalent | 6 |
| BAC ou équivalent | 6 |
| BAC+2 | 6 |
| BAC+3 ou +4 | 6 |
| BAC+5 ou plus | 6 |
| Composition des ménages | 6 |
| Couple sans enfant | 6 |
| Couple avec enfant(s) | 6 |
| Famille monoparentale | 6 |
| Colocation / Autre | 6 |
| Personnes seules | 6 |
| Profils électoraux | 7 |
| Premier tour | 7 |
| Sécurité | 9 |
| Evolution du nombre d'infractions | 9 |
| Pour comparer | 10 |
| Services à la population | 11 |
| Commerce | 11 |
| Éducation | 11 |
| Villes autour de La Chapelle-Rainsouin | 12 |
| Avis sur la ville de La Chapelle-Rainsouin | 13 |
| Moyenne par critère | 13 |
| Villes autour de La Chapelle-Rainsouin | 13 |
| Répartition des avis par note | 13 |
| Répartition des avis par note | 13 |

Situation géographique



i Informations clés

- **Région** : Pays de la Loire
- **Département** : Mayenne
- **Code postal** : 53150
- **Superficie** : 18 km²



Statistiques sur la population



Nombre d'habitants

412



Age moyen

34 ans



Pop active

54.6%



Taux chômage

3.7%



Pop densité

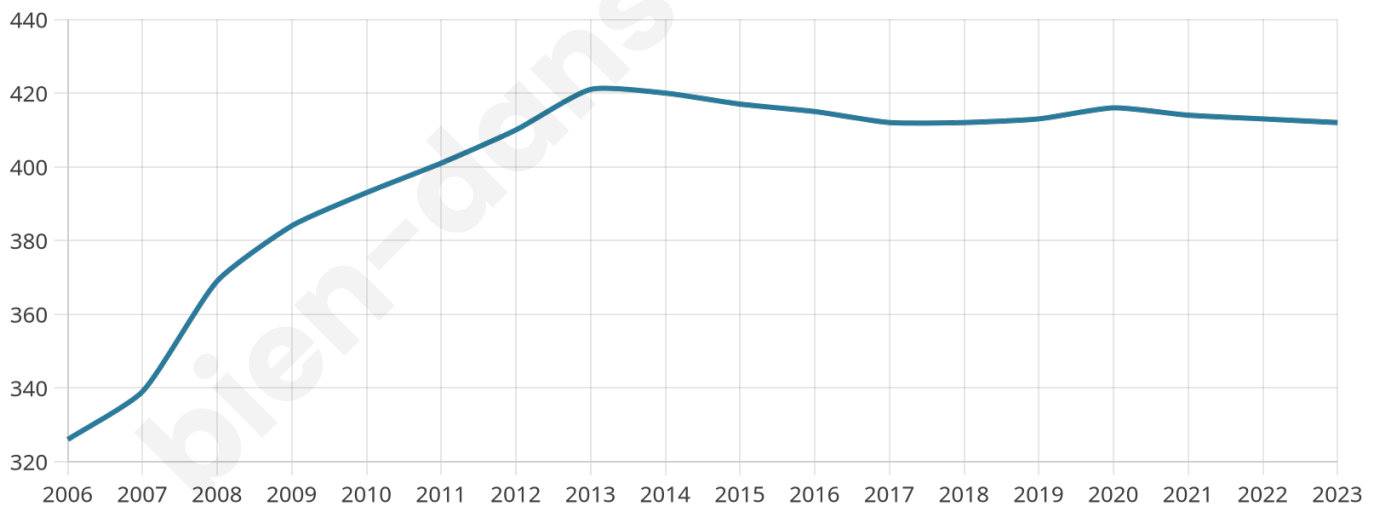
23 h/km²



Revenu moyen

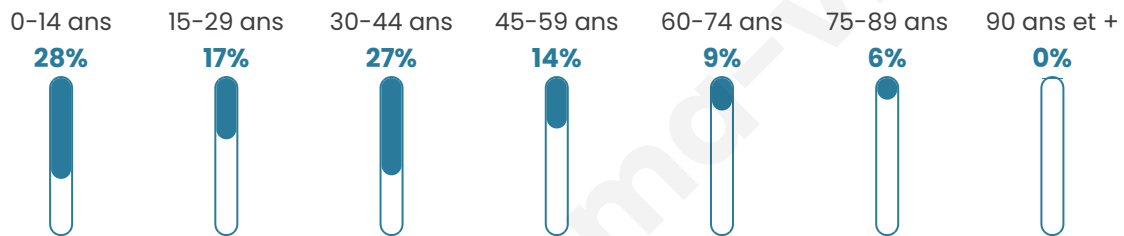
22 060 €/an

Evolution du nombre d'habitants

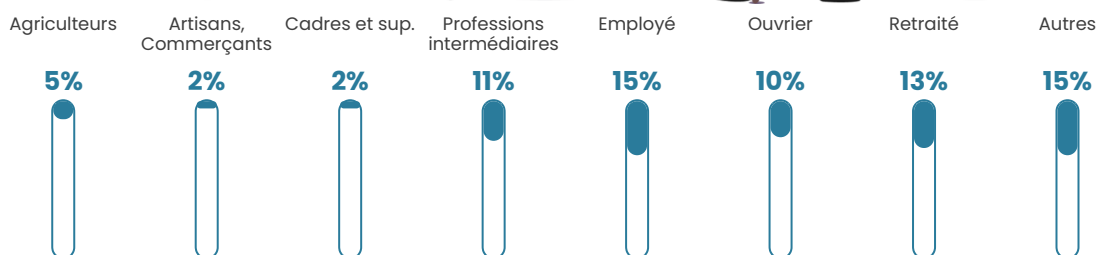


Sources : Institut national de la statistique et des études économiques (insee) selon Les dernières parutions officielles de 2024 portant sur les années 2020, 2021 et 2022.


Tranche d'âge



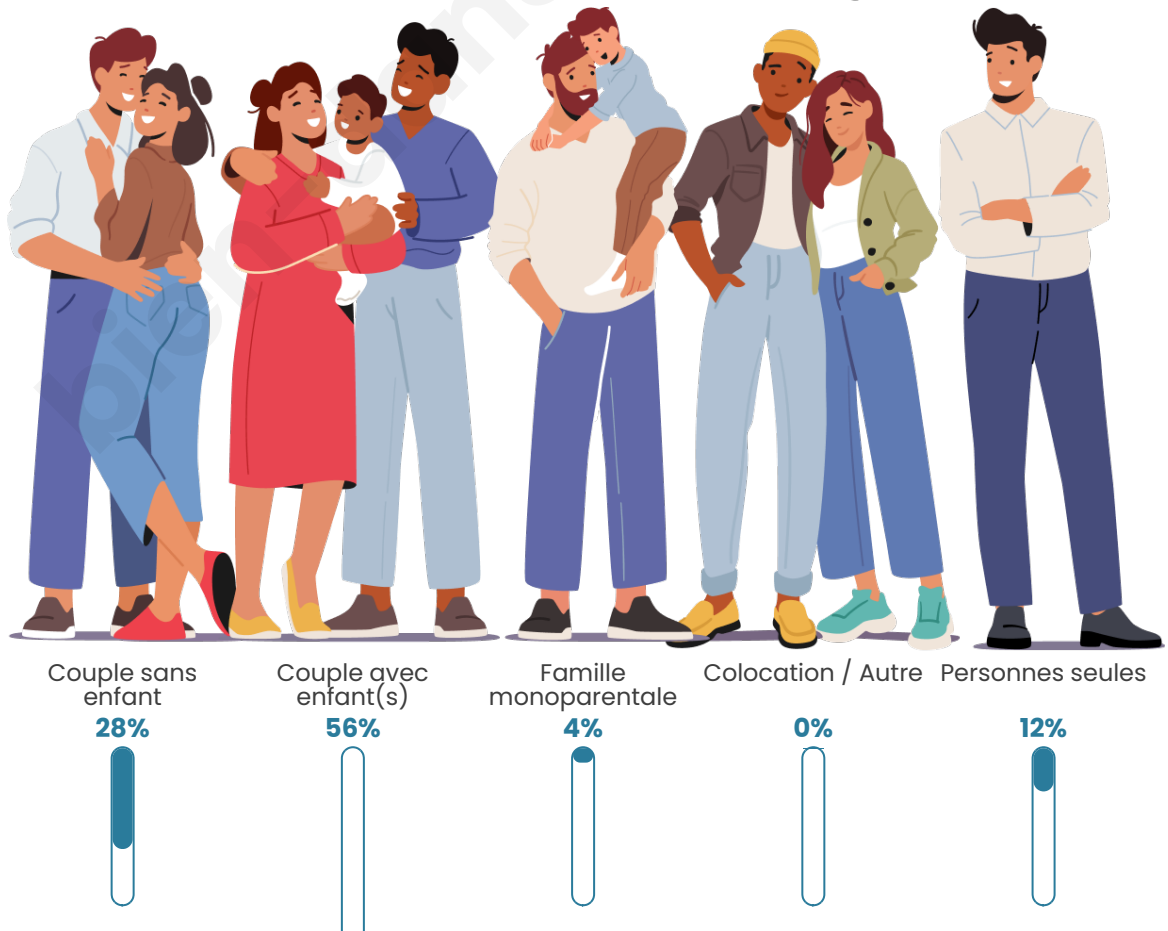
Activité professionnelle



Niveau de diplôme



Composition des ménages



Profils électoraux

Premier tour

| | | |
|---|---------------------------|---------|
|  | Emmanuel MACRON | 28.44 % |
|  | Marine LE PEN | 26.67 % |
|  | Éric ZEMMOUR | 15.11 % |
|  | Jean-Luc MÉLENCHON | 13.78 % |
|  | Valérie PÉCRESE | 6.22 % |
|  | Jean LASSALLE | 2.22 % |
|  | Nicolas DUPONT- AIGNAN | 2.22 % |
|  | Yannick JADOT | 1.78 % |
|  | Philippe POUTOU | 1.33 % |
|  | Fabien ROUSSEL | 0.89 % |
|  | Anne HIDALGO | 0.89 % |
|  | Nathalie ARTHAUD | 0.44 % |

267 inscrits

Participation : 86.14%
Votes blancs : 1.74%
Votes nuls : 0.43%

Second tour



Emmanuel
MACRON

50,9 %



Marine LE PEN

49,1 %

268 inscrits

Participation : 87.31%
Votes blancs : 3.42%
Votes nuls : 1.71%

bien-dans-ma-ville.fr

Sécurité



Agressions physiques / sexuelles

0



Cambriolages

0



Vols / dégradations

0



Stupéfiants

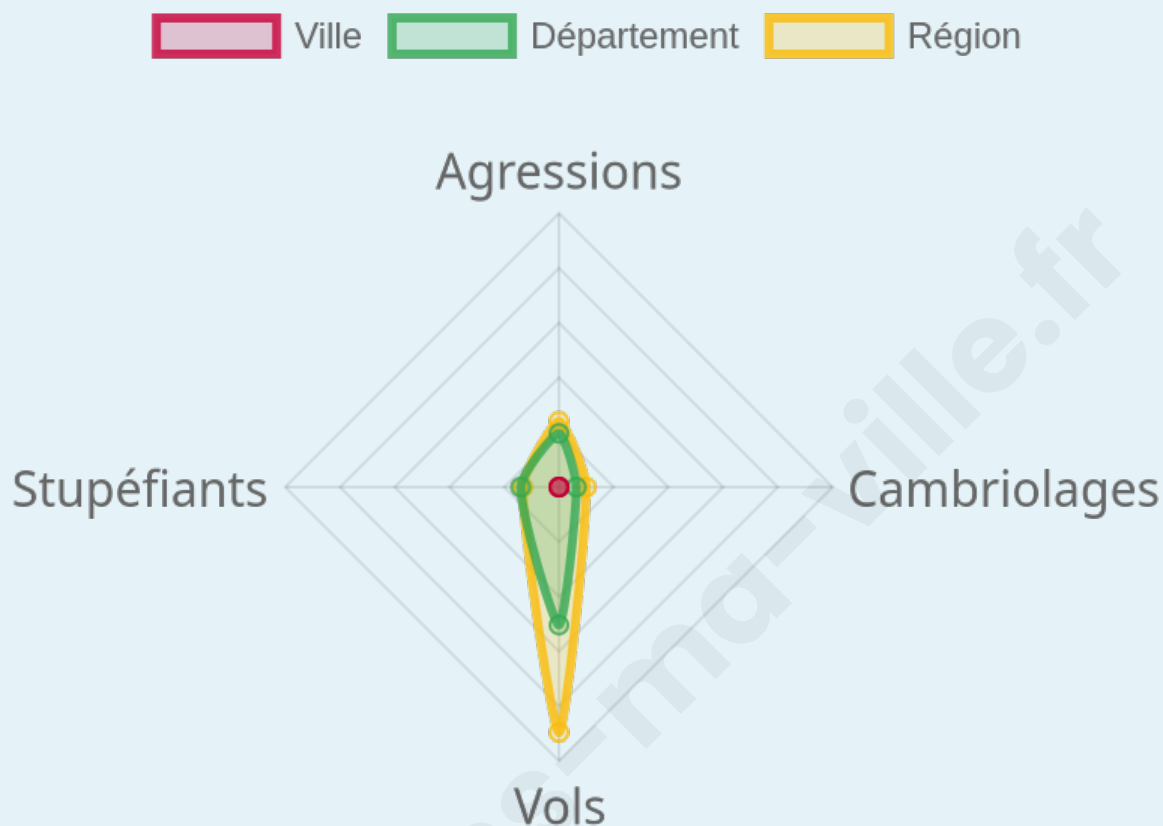
0

Evolution du nombre d'infractions



Pour comparer

(en proportion du nombre d'habitants)



Sources : Bases statistiques communale, départementale et régionale de la délinquance enregistrée par la police et la gendarmerie nationales selon les dernières parutions officielles de 2025 portant sur l'année 2024 ([data.gouv](https://data.gouv.fr)).

Agressions physiques / sexuelles : Violences sexuelles, coups et blessures volontaires intrafamiliaux, coups et blessures volontaires, autres coups, blessures volontaires et vols violents sans arme.

Cambriolages : Cambriolages de logements.

Vols : Vols avec armes, vols d'accessoires sur véhicules, vols dans les véhicules, vols de véhicules, vols sans violence contre des personnes, destructions, dégradations volontaires et escroqueries.

Stupéfiants : Trafic de stupéfiants dont (AFD) et usage de stupéfiants.

Services à la population



Commerce

| | |
|--------------------|---|
| Hypermarché | X Évron 9km |
| Supermarché | X Montsûrs 5km |
| Superette | X 5km |
| Boulangerie | X Montsûrs 5km |
| Boucherie | X Montsûrs 5km |
| Restaurant | X Montsûrs 5km |
| Garage | X Montsûrs 3km |
| Station-service | X Montsûrs 4km |
| Banque | X Montsûrs 5km |
| La poste | X Livet 4km |
| Coiffeur | X Montsûrs 4km |
| Tabac | X Bonchamp-lès-Laval 14km |
| Bars / discothèque | X Saint-Léger 3km |
| Bibliothèque | X Laval 19km |
| Cinéma | X Évron 9km |
| Vétérinaire | X Vaiges 5km |



Santé

| | |
|----------------------------------|--------------------------------------|
| Pharmacie | X Montsûrs 5km |
| Hôpital | X Laval 19km |
| Laboratoire d'analyses médicales | X Évron 11km |
| Etablissement pour handicapé | X Évron 10km |
| EHPA | X Montsûrs 5km |
| Médecin | X Montsûrs 5km |
| Dentiste | X Montsûrs 5km |
| Chirurgien | X Laval 20km |
| Dermatologue | X Laval 19km |
| Anesthésiste | X La Baconnière 29km |
| Gastro-entérologue | X Laval 21km |
| Gynécologue | X Laval 21km |
| Cancérologue | X Laval 21km |
| Neurologue | X Laval 19km |
| Ophthalmologue | X Laval 20km |
| ORL | X L'Huisserie 21km |
| Cardiologue | X Laval 19km |
| Pédiatre | X Laval 19km |
| Pneumologue | X Laval 21km |
| Psychologue | X Laval 18km |
| Radiologue | X Laval 18km |
| Rhumatologue | X Laval 19km |
| Sage-femme | X Évron 10km |



Éducation

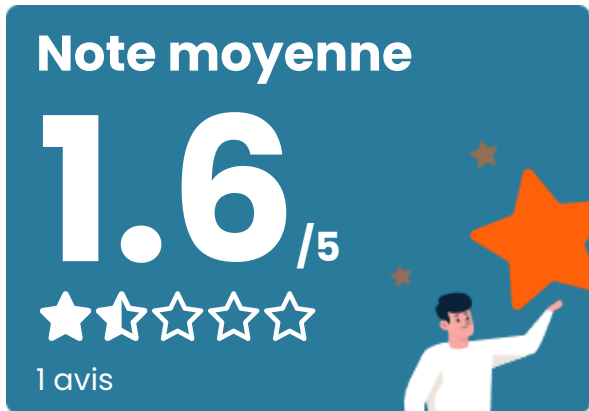
| | |
|-------------------------|----------------------------------|
| Crèche | 1 |
| Ecole maternelle Public | X Montsûrs 12km |
| Ecole maternelle Privé | X Bazougers 10km |
| Ecole primaire Public | X Montsûrs 5km |
| Ecole primaire Privé | X Montsûrs 5km |
| Collège Public | X Montsûrs 5km |
| Collège Privé | X Montsûrs 5km |
| Lycée Public | X Évron 10km |
| Lycée Privé | X Évron 11km |

Sources : Base Sirene des entreprises et de leurs établissements selon les dernières parutions officielles de 2025 portant sur l'année 2024 ([data.gouv](#)). Liste, localisation et tarifs des professionnels de santé selon les dernières parutions officielles de 2025 portant sur l'année 2024 ([opendatasoft](#)) et FINISS Extraction du Fichier des établissements selon les dernières parutions officielles de 2025 portant sur l'année 2024 ([data.gouv](#)). Adresse et géolocalisation des établissements d'enseignement du premier et second degrés selon les dernières parutions officielles de 2025 portant sur l'année 2024 ([data.education.gouv](#))

Villes autour de La Chapelle-Rainsouin

| Ville | Habitants | Superficie | Pop densité | Pop active | Taux chômage | Revenu moyen | Prix immobilier |
|----------------------------|-----------|--------------------|-----------------------|------------|--------------|--------------|------------------------|
| Livet | 191 | 11 km ² | 17 h/km ² | 41.9% | 2.1% | 21 970 €/an | 999 €/m ² |
| Montsûrs (5 avis) | 3 192 | 68 km ² | 47 h/km ² | 45.1% | 2.4% | 21 830 €/an | 1 116 €/m ² |
| Saint-Léger | 312 | 17 km ² | 18 h/km ² | 51% | 5.1% | 21 920 €/an | 6 778 €/m ² |
| Brée (1 avis) | 591 | 16 km ² | 37 h/km ² | 45.3% | 3.2% | 22 130 €/an | 1 231 €/m ² |
| Soulgé-sur-Ouette | 1 063 | 22 km ² | 48 h/km ² | 49.1% | 2.4% | 22 000 €/an | 1 363 €/m ² |
| Neau | 750 | 12 km ² | 63 h/km ² | 50% | 3.5% | 21 240 €/an | 1 003 €/m ² |
| Vaiges (1 avis) | 1 178 | 36 km ² | 33 h/km ² | 45.7% | 4% | 21 430 €/an | 1 063 €/m ² |
| Saint-Georges-le-Flécharde | 373 | 8 km ² | 47 h/km ² | 50.1% | 2.7% | 21 660 €/an | 1 084 €/m ² |
| Gesnes | 249 | 11 km ² | 23 h/km ² | 52.6% | 6.4% | 22 810 €/an | 1 441 €/m ² |
| La Bazouge-de-Chemeré | 497 | 24 km ² | 21 h/km ² | 52.5% | 3% | 22 170 €/an | 949 €/m ² |
| Louvigné (1 avis) | 1 193 | 12 km ² | 99 h/km ² | 49.4% | 2.8% | 23 130 €/an | 1 394 €/m ² |
| Argentré | 2 906 | 36 km ² | 81 h/km ² | 47.5% | 2.7% | 23 290 €/an | 1 528 €/m ² |
| Bazougers | 1 079 | 31 km ² | 35 h/km ² | 52.3% | 3.1% | 22 450 €/an | 1 215 €/m ² |
| Mézangers (1 avis) | 627 | 29 km ² | 22 h/km ² | 48.3% | 3.7% | 21 820 €/an | 1 221 €/m ² |
| Évron (3 avis) | 8 252 | 68 km ² | 121 h/km ² | 42% | 3.5% | 21 550 €/an | 1 192 €/m ² |

Avis sur la ville de La Chapelle-Rainsouin



Moyenne par critère



Villes autour de La Chapelle-Rainsouin

| Ville | Note globale | Sécurité | Éducation | Sport Loisir | Environnement | Vie pratique |
|----------------------------|--------------|----------|-----------|--------------|---------------|--------------|
| Livet | - | - | - | - | - | - |
| Montsûrs (5 avis) | 3.9 | 4.6 | 3.6 | 3.2 | 4.6 | 3.4 |
| Saint-Léger | - | - | - | - | - | - |
| Brée (1 avis) | 3.8 | 5.0 | 4.0 | 2.0 | 5.0 | 3.0 |
| Soulgé-sur-Ouette | - | - | - | - | - | - |
| Neau | - | - | - | - | - | - |
| Vaiges (1 avis) | 5.0 | 5.0 | 5.0 | 5.0 | 5.0 | 5.0 |
| Saint-Georges-le-Flécharde | - | - | - | - | - | - |
| Gesnes | - | - | - | - | - | - |
| La Bazouge-de-Chemeré | - | - | - | - | - | - |
| Louvigné (1 avis) | 2.2 | 4.0 | 4.0 | 0.0 | 2.0 | 1.0 |
| Argentré | - | - | - | - | - | - |
| Bazougers | - | - | - | - | - | - |
| Mézangers (1 avis) | 2.8 | 4.0 | 2.0 | 2.0 | 4.0 | 2.0 |
| Évron (3 avis) | 3.1 | 2.7 | 4.0 | 4.0 | 2.7 | 2.0 |



Vous aimez votre ville ? Notez-la !

Et faites-nous part de vos remarques constructives



Avec

BIEN dans ma **VILLE** 