



Version web

Ville de La Chapelle- Montmartin

Présenté par

BIEN dans
ma **VILLE** 

Sommaire

Situation géographique	3
Statistiques sur la population	4
Evolution du nombre d'habitants	4
Tranche d'âge	5
0-14 ans	5
15-29 ans	5
30-44 ans	5
45-59 ans	5
60-74 ans	5
75-89 ans	5
90 ans et +	5
Activité professionnelle	5
Agriculteurs	5
Artisans, Commerçants	5
Cadres et sup.	5
Professions intermédiaires	5
Employé	5
Ouvrier	5
Retraité	5
Autres	5
Niveau de diplôme	6
Sans diplôme ou CEP	6
Brevet, BEPC, DNB	6
CAP-BEP ou équivalent	6
BAC ou équivalent	6
BAC+2	6
BAC+3 ou +4	6
BAC+5 ou plus	6
Composition des ménages	6
Couple sans enfant	6
Couple avec enfant(s)	6
Famille monoparentale	6
Colocation / Autre	6
Personnes seules	6
Profils électoraux	7
Premier tour	7
Sécurité	8
Evolution du nombre d'infractions	8
Pour comparer	9
Services à la population	10
Commerce	10
Éducation	10
Villes autour de La Chapelle-Montmartin	12

Situation géographique



i Informations clés

- **Région** : Centre-Val de Loire
- **Département** : Loir-et-Cher
- **Code postal** : 41320
- **Superficie** : 10 km²



Statistiques sur la population



Nombre d'habitants

407



Age moyen

45 ans



Pop active

40.5%



Taux chômage

3.5%



Pop densité

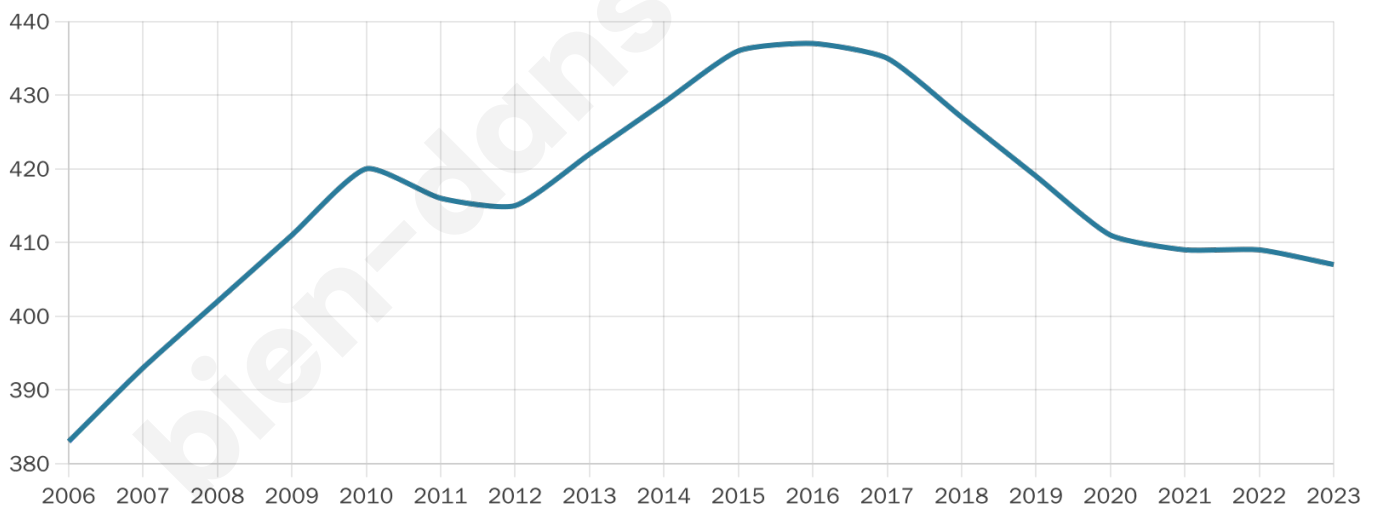
41 h/km²



Revenu moyen

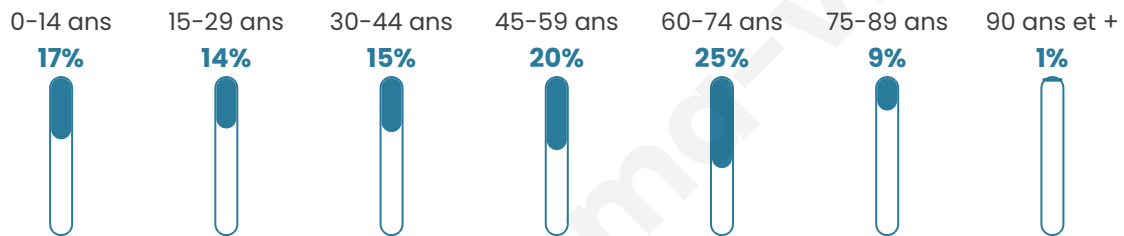
21 620 €/an

Evolution du nombre d'habitants

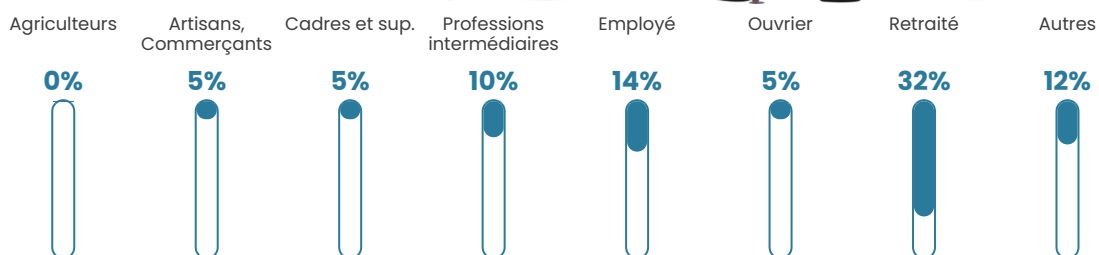


Sources : Institut national de la statistique et des études économiques (insee) selon Les dernières parutions officielles de 2024 portant sur les années 2020, 2021 et 2022.


Tranche d'âge




Activité professionnelle



Niveau de diplôme















Composition des ménages



Profils électoraux

Premier tour

	Marine LE PEN	31.40 %
	Emmanuel MACRON	23.64 %
	Jean-Luc MÉLENCHON	18.22 %
	Valérie PÉCRESSÉ	6.98 %
	Éric ZEMMOUR	4.65 %
	Fabien ROUSSEL	3.88 %
	Nicolas DUPONT-AIGNAN	3.49 %
	Yannick JADOT	3.10 %
	Jean LASSALLE	1.94 %
	Anne HIDALGO	1.55 %
	Philippe POUTOU	0.78 %
	Nathalie ARTHAUD	0.39 %



331 inscrits

Participation : 79.15%

Votes blancs : 0.38%

Votes nuls : 1.15%

Second tour

	Emmanuel MACRON	42,75 %
	Marine LE PEN	57,25 %

331 inscrits

Participation : 83.08%

Votes blancs : 6.18%

Votes nuls : 1.09%

Sécurité



Agressions physiques / sexuelles

0



Cambriolages

0



Vols / dégradations

0



Stupéfiants

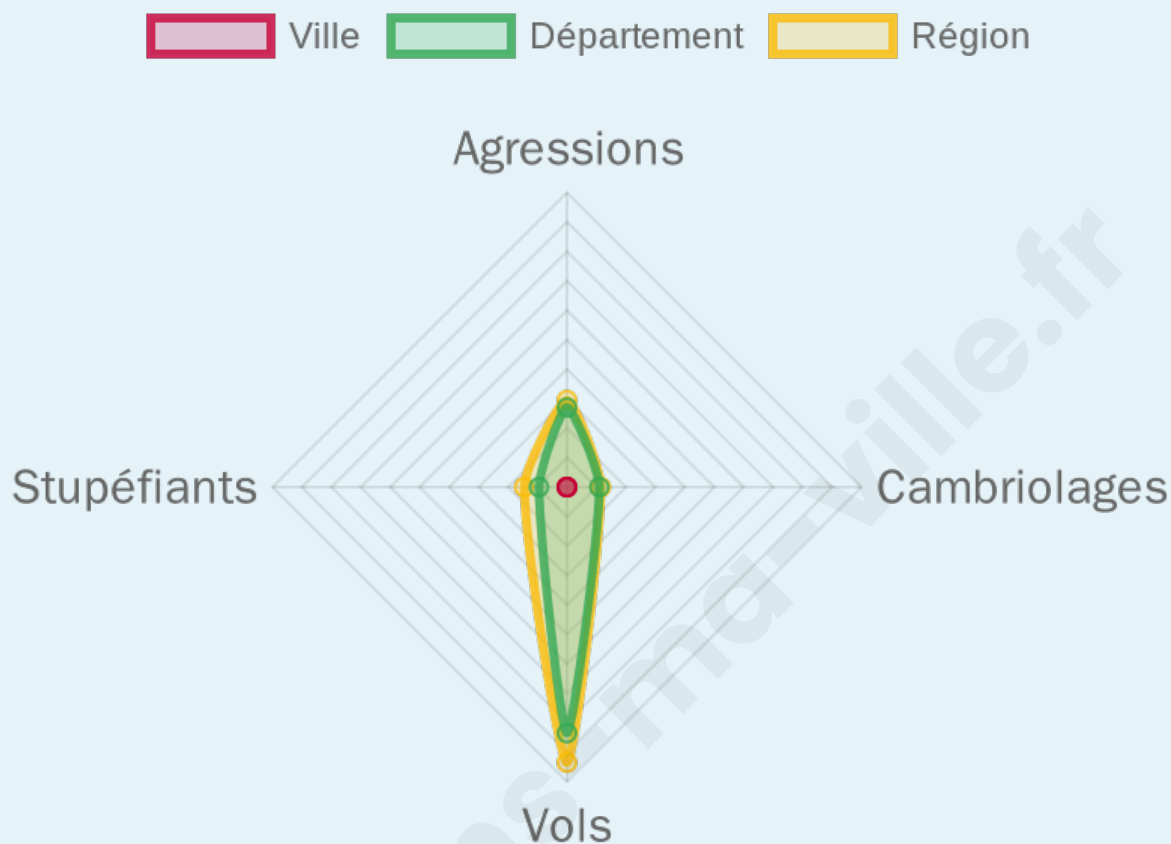
0

Evolution du nombre d'infractions



Pour comparer

(en proportion du nombre d'habitants)



Sources : Bases statistiques communale, départementale et régionale de la délinquance enregistrée par la police et la gendarmerie nationales selon les dernières parutions officielles de 2025 portant sur l'année 2024 ([data.gouv](https://data.gouv.fr)).

Agressions physiques / sexuelles : Violences sexuelles, coups et blessures volontaires intrafamiliaux, coups et blessures volontaires, autres coups, blessures volontaires et vols violents sans arme.

Cambriolages : Cambriolages de logements.

Vols : Vols avec armes, vols d'accessoires sur véhicules, vols dans les véhicules, vols de véhicules, vols sans violence contre des personnes, destructions, dégradations volontaires et escroqueries.

Stupéfiants : Trafic de stupéfiants dont (AFD) et usage de stupéfiants.

Services à la population



Commerce

Hypermarché	X <u>Romorantin-Lanthenay</u> 8km
Supermarché	X <u>Pruniers-en-Sologne</u> 8km
Superette	X <u>Villefranche-sur-Cher</u> 3km
Boulangerie	X <u>Villefranche-sur-Cher</u> 3km
Boucherie	X <u>Villefranche-sur-Cher</u> 3km
Restaurant	X <u>Villefranche-sur-Cher</u> 3km
Garage	1
Station-service	X <u>Chabris</u> 7km
Banque	X <u>Villefranche-sur-Cher</u> 3km
La poste	X <u>Romorantin-Lanthenay</u> 8km
Coiffeur	X <u>Saint-Julien-sur-Cher</u> 2km
Tabac	X <u>Villefranche-sur-Cher</u> 3km
Bars / discothèque	X <u>Gièvres</u> 6km
Bibliothèque	X <u>Romorantin-Lanthenay</u> 10km
Cinéma	X <u>Romorantin-Lanthenay</u> 12km
Vétérinaire	X <u>Saint-Julien-sur-Cher</u> 3km



Santé

Pharmacie	X <u>Villefranche-sur-Cher</u> 3km
Hôpital	X <u>Romorantin-Lanthenay</u> 10km
Laboratoire d'analyses médicales	X <u>Romorantin-Lanthenay</u> 10km
Etablissement pour handicapé EHPA	X <u>Romorantin-Lanthenay</u> 9km
Médecin	X <u>Villefranche-sur-Cher</u> 3km
Dentiste	X <u>Chabris</u> 7km
Chirurgien	X <u>Romorantin-Lanthenay</u> 10km
Dermatologue	X <u>Saint-Julien-sur-Cher</u> 3km
Anesthésiste	X <u>Blois</u> 46km
Gastro-entérologue	X <u>Saint-Aignan</u> 30km
Gynécologue	X <u>Plou</u> 43km
Cancérologue	X <u>La Chaussée-Saint-Victor</u> 49km
Neurologue	X <u>Lamotte-Beuvron</u> 42km
Ophtalmologue	X <u>Noyers-sur-Cher</u> 27km
ORL	X <u>Vierzon</u> 27km
Cardiologue	X <u>Issoudun</u> 40km
Pédiatre	X <u>Blois</u> 47km
Pneumologue	X <u>Méreau</u> 24km
Psychologue	X <u>Romorantin-Lanthenay</u> 10km
Radiologue	X <u>Romorantin-Lanthenay</u> 10km
Rhumatologue	X <u>Vierzon</u> 24km
Sage-femme	X <u>Romorantin-Lanthenay</u> 10km



Éducation

Crèche	X <u>Romorantin-Lanthenay</u> 9km
Ecole maternelle Public	X <u>Villefranche-sur-Cher</u> 4km
Ecole maternelle Privé	X <u>Céré-la-Ronde</u> 41km
Ecole primaire Public	1
Ecole primaire Privé	X <u>Villefranche-sur-Cher</u> 3km
Collège Public	X <u>Chabris</u> 7km

Collège Privé	X <u>Romorantin-Lanthenay</u> 10km
Lycée Public	X <u>Romorantin-Lanthenay</u> 11km
Lycée Privé	X <u>Vierzon</u> 25km

Sources : Base Sirene des entreprises et de leurs établissements selon les dernières parutions officielles de 2025 portant sur l'année 2024 ([data.gouv](https://data.gouv.fr)). Liste, localisation et tarifs des professionnels de santé selon les dernières parutions officielles de 2025 portant sur l'année 2024 ([opendatasoft](https://opendatasoft.com)) et FINISS Extraction du Fichier des établissements selon les dernières parutions officielles de 2025 portant sur l'année 2024 ([data.gouv](https://data.gouv.fr)). Adresse et géolocalisation des établissements d'enseignement du premier et second degrés selon les dernières parutions officielles de 2025 portant sur l'année 2024 ([data.education.gouv](https://data.education.gouv.fr))

bien-dans-ma-ville.fr

Villes autour de La Chapelle-Montmartin

Ville	Habitants	Superficie	Pop densité	Pop active	Taux chômage	Revenu moyen	Prix immobilier
Saint-Julien-sur-Cher	742	16 km ²	46 h/km ²	44.6%	5.4%	22 480 €/an	1 664 €/m ²
Villefranche-sur-Cher (1 avis)	2 678	27 km ²	99 h/km ²	44.1%	3.8%	22 900 €/an	1 193 €/m ²
Gièvres (2 avis)	2 268	38 km ²	60 h/km ²	41.9%	3.4%	20 380 €/an	1 059 €/m ²
Langon-sur-Cher (1 avis)	821	38 km ²	22 h/km ²	47.7%	5.6%	22 940 €/an	1 195 €/m ²
Chabris (3 avis)	2 740	41 km ²	67 h/km ²	38.9%	4.8%	21 370 €/an	1 037 €/m ²
Saint-Loup	354	14 km ²	25 h/km ²	48.3%	5.9%	21 790 €/an	1 113 €/m ²
Pruniers-en-Sologne (2 avis)	2 245	43 km ²	52 h/km ²	44%	4.3%	24 200 €/an	1 300 €/m ²
Dun-le-Poëlier	445	22 km ²	20 h/km ²	35.5%	5.6%	19 150 €/an	699 €/m ²
Sembleçay	100	8 km ²	13 h/km ²	43%	3%	NC	785 €/m ²
Anjouin	313	28 km ²	11 h/km ²	41.5%	5.8%	19 990 €/an	1 051 €/m ²
Menetou-sur-Nahon	132	7 km ²	19 h/km ²	43.9%	3.8%	21 530 €/an	1 493 €/m ²
Bagneux	172	25 km ²	7 h/km ²	48.8%	4.1%	21 070 €/an	2 859 €/m ²
Saint-Christophe-en-Bazelle	355	13 km ²	27 h/km ²	40.8%	5.4%	21 350 €/an	753 €/m ²
Romorantin-Lanthenay (9 avis)	18 373	45 km ²	408 h/km ²	41%	6.2%	20 810 €/an	1 201 €/m ²
Mennetou-sur-Cher	818	16 km ²	51 h/km ²	44.3%	5.9%	22 460 €/an	1 162 €/m ²

bien-dans-ma-ville.fr



Vous aimez votre ville ? Notez-la !

Et faites-nous part de vos remarques constructives



Avec

BIEN dans ma **VILLE** 