



Version web

# Ville de La Chapelle- Montlinard

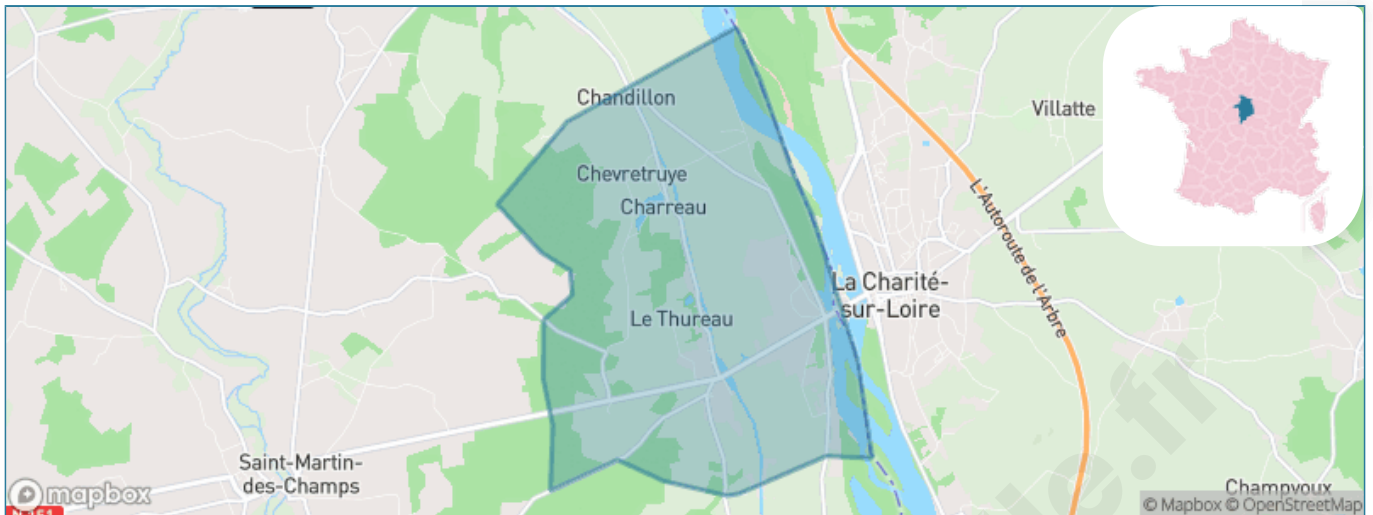
Présenté par

**BIEN** dans  
ma **VILLE** 

# Sommaire

Situation géographique .....	3
Statistiques sur la population .....	4
Evolution du nombre d'habitants .....	4
Tranche d'âge .....	5
0-14 ans .....	5
15-29 ans .....	5
30-44 ans .....	5
45-59 ans .....	5
60-74 ans .....	5
75-89 ans .....	5
90 ans et + .....	5
Activité professionnelle .....	5
Agriculteurs .....	5
Artisans, Commerçants .....	5
Cadres et sup. ....	5
Professions intermédiaires .....	5
Employé .....	5
Ouvrier .....	5
Retraité .....	5
Autres .....	5
Niveau de diplôme .....	6
Sans diplôme ou CEP .....	6
Brevet, BEPC, DNB .....	6
CAP-BEP ou équivalent .....	6
BAC ou équivalent .....	6
BAC+2 .....	6
BAC+3 ou +4 .....	6
BAC+5 ou plus .....	6
Composition des ménages .....	6
Couple sans enfant .....	6
Couple avec enfant(s) .....	6
Famille monoparentale .....	6
Colocation / Autre .....	6
Personnes seules .....	6
Profils électoraux .....	7
Premier tour .....	7
Sécurité .....	8
Evolution du nombre d'infractions .....	8
Pour comparer .....	9
Services à la population .....	10
Commerce .....	10
Éducation .....	10
Villes autour de La Chapelle-Montlinard .....	12

# Situation géographique



## i Informations clés

- **Région** : Centre-Val de Loire
- **Département** : Cher
- **Code postal** : 18140
- **Superficie** : 17 km<sup>2</sup>



# Statistiques sur la population



Nombre d'habitants

**491**



Age moyen

**50 ans**



Pop active

**43%**



Taux chômage

**6.9%**



Pop densité

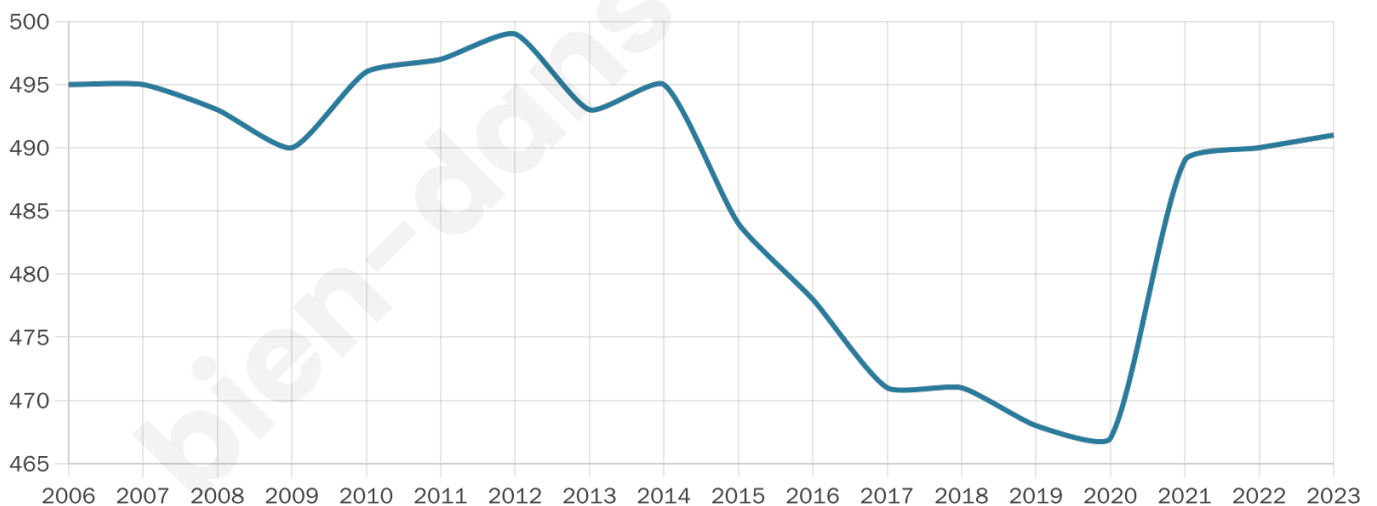
**29 h/km<sup>2</sup>**



Revenu moyen

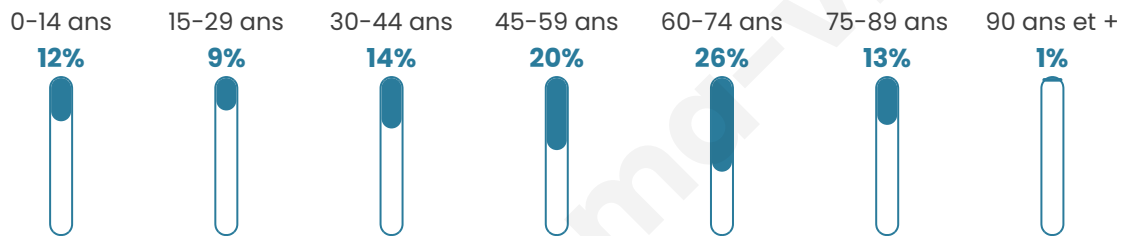
**23 980 €/an**

## Evolution du nombre d'habitants

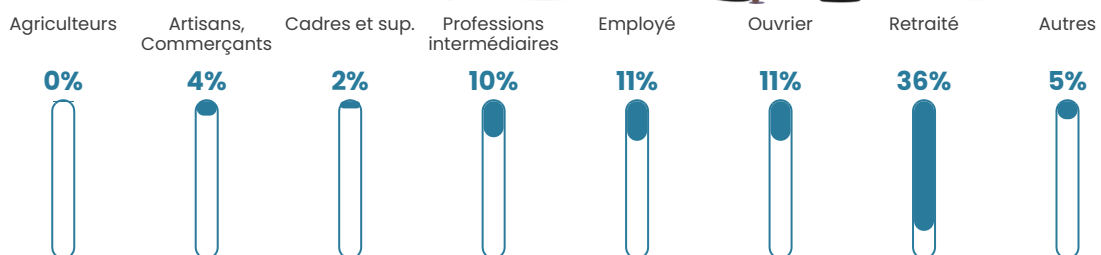


Sources : Institut national de la statistique et des études économiques (insee) selon Les dernières parutions officielles de 2024 portant sur les années 2020, 2021 et 2022.

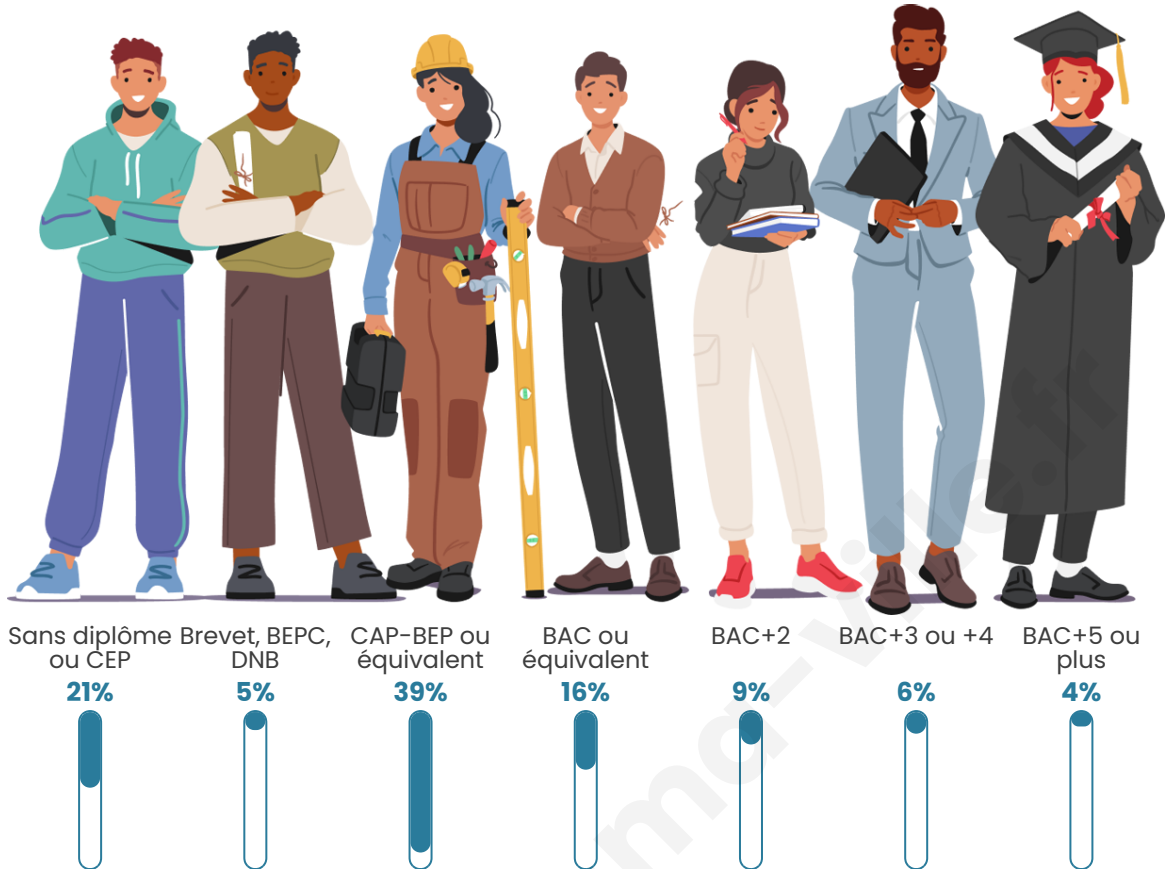
## Tranche d'âge




## Activité professionnelle



## Niveau de diplôme



## Composition des ménages



# Profils électoraux

## Premier tour

	Marine LE PEN	33.23 %
	Emmanuel MACRON	21.61 %
	Jean-Luc MÉLENCHON	15.16 %
	Éric ZEMMOUR	9.68 %
	Jean LASSALLE	6.13 %
	Valérie PÉCRESSÉ	5.81 %
	Fabien ROUSSEL	3.23 %
	Yannick JADOT	1.61 %
	Nicolas DUPONT-AIGNAN	1.29 %
	Anne HIDALGO	0.97 %
	Philippe POUTOU	0.97 %
	Nathalie ARTHAUD	0.32 %



### 396 inscrits

Participation : 79.8%

Votes blancs : 1.90%

Votes nuls : 0.00%

## Second tour

	Emmanuel MACRON	47,92 %
	Marine LE PEN	52,08 %

### 396 inscrits

Participation : 75.51%

Votes blancs : 8.03%

Votes nuls : 3.34%

# Sécurité



Agressions physiques / sexuelles

0



Cambriolages

0



Vols / dégradations

0



Stupéfiants

0

## Evolution du nombre d'infractions



## Pour comparer

(en proportion du nombre d'habitants)

■ Ville ■ Département ■ Région



Sources : Bases statistiques communale, départementale et régionale de la délinquance enregistrée par la police et la gendarmerie nationales selon les dernières parutions officielles de 2025 portant sur l'année 2024 ([data.gouv](https://data.gouv.fr)).

Agressions physiques / sexuelles : Violences sexuelles, coups et blessures volontaires intrafamiliaux, coups et blessures volontaires, autres coups, blessures volontaires et vols violents sans arme.

Cambriolages : Cambriolages de logements.

Vols : Vols avec armes, vols d'accessoires sur véhicules, vols dans les véhicules, vols de véhicules, vols sans violence contre des personnes, destructions, dégradations volontaires et escroqueries.

Stupéfiants : Trafic de stupéfiants dont (AFD) et usage de stupéfiants.

# Services à la population



## Commerce

Hypermarché	X <a href="#">La Charité-sur-Loire</a> 3km
Supermarché	X <a href="#">La Charité-sur-Loire</a> 3km
Superette	1
Boulangerie	X <a href="#">La Charité-sur-Loire</a> 3km
Boucherie	X <a href="#">La Charité-sur-Loire</a> 3km
Restaurant	2
Garage	X <a href="#">La Charité-sur-Loire</a> 3km
Station-service	X <a href="#">La Charité-sur-Loire</a> 3km
Banque	X <a href="#">La Charité-sur-Loire</a> 3km
La poste	X <a href="#">La Charité-sur-Loire</a> 3km
Coiffeur	X <a href="#">La Charité-sur-Loire</a> 2km
Tabac	X <a href="#">La Charité-sur-Loire</a> 3km
Bars / discothèque	4
Bibliothèque	X <a href="#">Fourchambault</a> 18km
Cinéma	X <a href="#">La Charité-sur-Loire</a> 3km
Vétérinaire	X <a href="#">Argenvières</a> 2km



## Santé

Pharmacie	X <a href="#">La Charité-sur-Loire</a> 3km
Hôpital	X <a href="#">La Charité-sur-Loire</a> 3km
Laboratoire d'analyses médicales	X <a href="#">La Charité-sur-Loire</a> 3km
Etablissement pour handicapé	X <a href="#">La Charité-sur-Loire</a> 3km
EHPA	X <a href="#">La Charité-sur-Loire</a> 3km
Médecin	X <a href="#">La Charité-sur-Loire</a> 3km
Dentiste	X <a href="#">La Charité-sur-Loire</a> 3km
Chirurgien	X <a href="#">Nevers</a> 23km
Dermatologue	X <a href="#">Léré</a> 35km
Anesthésiste	X <a href="#">Nevers</a> 23km
Gastro-entérologue	X <a href="#">Nevers</a> 23km
Gynécologue	X <a href="#">Nevers</a> 22km
Cancérologue	X <a href="#">Nevers</a> 23km
Neurologue	X <a href="#">Nevers</a> 23km
Ophthalmologue	X <a href="#">Nevers</a> 23km
ORL	X <a href="#">La Charité-sur-Loire</a> 3km
Cardiologue	X <a href="#">Coulanges-lès-Nevers</a> 23km
Pédiatre	X <a href="#">Fourchambault</a> 18km
Pneumologue	X <a href="#">Fourchambault</a> 18km
Psychologue	X <a href="#">Chaulgnes</a> 10km
Radiologue	X <a href="#">Nevers</a> 22km
Rhumatologue	X <a href="#">Pougues-les-Eaux</a> 14km
Sage-femme	X <a href="#">Garchizy</a> 16km



## Éducation

Crèche	X <a href="#">La Charité-sur-Loire</a> 3km
Ecole maternelle Public	X <a href="#">La Charité-sur-Loire</a> 3km
Ecole maternelle Privé	X <a href="#">Bourges</a> 47km
Ecole primaire Public	X <a href="#">La Charité-sur-Loire</a> 3km
Ecole primaire Privé	X <a href="#">Beaumont-la-Ferrière</a> 18km

Collège Public	X <u>La Charité-sur-Loire</u> 3km
Collège Privé	X <u>Beaumont-la-Ferrière</u> 18km
Lycée Public	X <u>Fourchambault</u> 18km
Lycée Privé	X <u>Nevers</u> 23km

Sources : Base Sirene des entreprises et de leurs établissements selon les dernières parutions officielles de 2025 portant sur l'année 2024 ([data.gouv](#)). Liste, localisation et tarifs des professionnels de santé selon les dernières parutions officielles de 2025 portant sur l'année 2024 ([opendatasoft](#)) et FINISS Extraction du Fichier des établissements selon les dernières parutions officielles de 2025 portant sur l'année 2024 ([data.gouv](#)). Adresse et géolocalisation des établissements d'enseignement du premier et second degrés selon les dernières parutions officielles de 2025 portant sur l'année 2024 ([data.education.gouv](#))

bien-dans-ma-ville.fr

## Villes autour de La Chapelle-Montlinard

Ville	Habitants	Superficie	Pop densité	Pop active	Taux chômage	Revenu moyen	Prix immobilier
La Charité-sur-Loire (10 avis)	4 705	15 km <sup>2</sup>	314 h/km <sup>2</sup>	33%	4.9%	21 080 €/an	987 €/m <sup>2</sup>
Argenvières (1 avis)	448	14 km <sup>2</sup>	32 h/km <sup>2</sup>	43.8%	5.4%	23 020 €/an	811 €/m <sup>2</sup>
La Marche (2 avis)	509	10 km <sup>2</sup>	51 h/km <sup>2</sup>	48.3%	2.4%	24 570 €/an	986 €/m <sup>2</sup>
Saint-Martin-des-Champs	307	19 km <sup>2</sup>	16 h/km <sup>2</sup>	42.7%	2.9%	22 340 €/an	891 €/m <sup>2</sup>
Sancergues	620	15 km <sup>2</sup>	41 h/km <sup>2</sup>	37.7%	4.4%	20 360 €/an	987 €/m <sup>2</sup>
Saint-Léger-le-Petit	362	10 km <sup>2</sup>	36 h/km <sup>2</sup>	45.6%	5.8%	20 600 €/an	2 000 €/m <sup>2</sup>
Herry	958	49 km <sup>2</sup>	20 h/km <sup>2</sup>	42.3%	5.1%	21 400 €/an	921 €/m <sup>2</sup>
Jussy-le-Chaudrier (1 avis)	579	25 km <sup>2</sup>	23 h/km <sup>2</sup>	46.3%	5.5%	21 400 €/an	816 €/m <sup>2</sup>
Tronsanges	392	8 km <sup>2</sup>	49 h/km <sup>2</sup>	48.5%	4.8%	23 560 €/an	778 €/m <sup>2</sup>
Raveau	594	35 km <sup>2</sup>	17 h/km <sup>2</sup>	45.6%	4.4%	23 960 €/an	1 094 €/m <sup>2</sup>
Charentonnay	282	21 km <sup>2</sup>	13 h/km <sup>2</sup>	45.7%	6%	23 510 €/an	1 026 €/m <sup>2</sup>
Beffes (1 avis)	602	11 km <sup>2</sup>	55 h/km <sup>2</sup>	41.5%	6.1%	21 360 €/an	827 €/m <sup>2</sup>
Précy	353	14 km <sup>2</sup>	25 h/km <sup>2</sup>	36%	4%	19 970 €/an	697 €/m <sup>2</sup>
Champvoux	282	10 km <sup>2</sup>	28 h/km <sup>2</sup>	44%	4.6%	23 260 €/an	1 085 €/m <sup>2</sup>
Mesves-sur-Loire	662	18 km <sup>2</sup>	37 h/km <sup>2</sup>	43.5%	4.4%	23 220 €/an	923 €/m <sup>2</sup>

bien-dans-ma-ville.fr



# Vous aimez votre ville ? Notez-la !

Et faites-nous part de vos remarques constructives



Avec

**BIEN** dans ma **VILLE** 