



Version web

# Ville de La Chapelle- Heulin

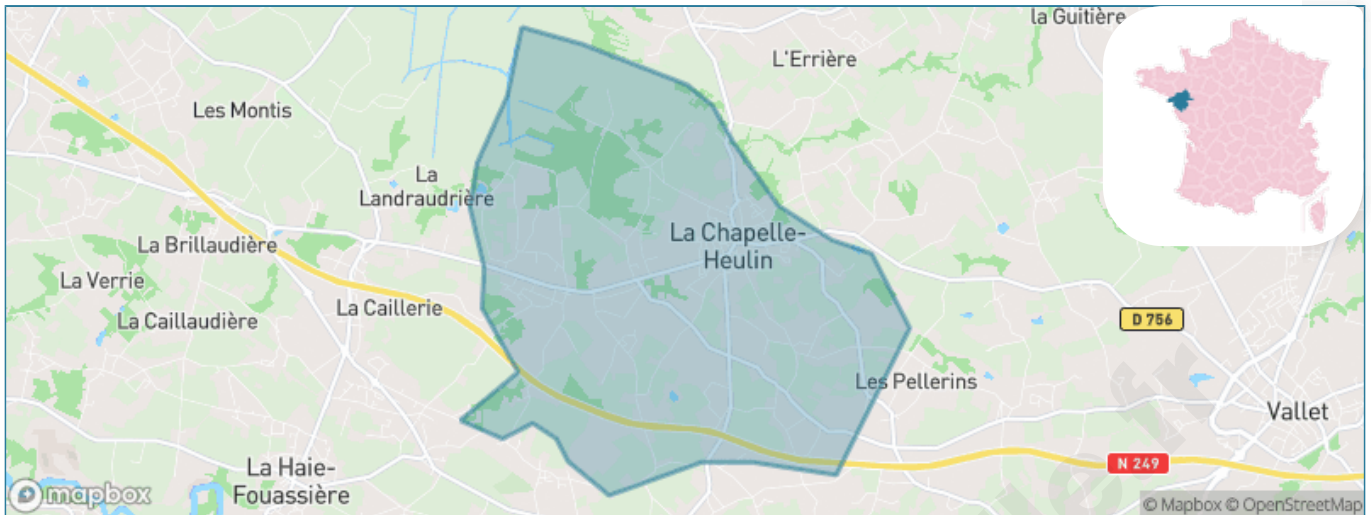
Présenté par

**BIEN** dans  
ma **VILLE** 

# Sommaire

Situation géographique .....	3
Statistiques sur la population .....	4
Evolution du nombre d'habitants .....	4
Tranche d'âge .....	5
0-14 ans .....	5
15-29 ans .....	5
30-44 ans .....	5
45-59 ans .....	5
60-74 ans .....	5
75-89 ans .....	5
90 ans et + .....	5
Activité professionnelle .....	5
Agriculteurs .....	5
Artisans, Commerçants .....	5
Cadres et sup. ....	5
Professions intermédiaires .....	5
Employé .....	5
Ouvrier .....	5
Retraité .....	5
Autres .....	5
Niveau de diplôme .....	6
Sans diplôme ou CEP .....	6
Brevet, BEPC, DNB .....	6
CAP-BEP ou équivalent .....	6
BAC ou équivalent .....	6
BAC+2 .....	6
BAC+3 ou +4 .....	6
BAC+5 ou plus .....	6
Composition des ménages .....	6
Couple sans enfant .....	6
Couple avec enfant(s) .....	6
Famille monoparentale .....	6
Colocation / Autre .....	6
Personnes seules .....	6
Profil électoraux .....	7
Premier tour .....	7
Sécurité .....	8
Evolution du nombre d'infractions .....	8
Pour comparer .....	9
Services à la population .....	10
Commerce .....	10
Éducation .....	10
Villes autour de La Chapelle-Heulin .....	11
Avis sur la ville de La Chapelle-Heulin .....	12
Moyenne par critère .....	12
Villes autour de La Chapelle-Heulin .....	12
Répartition des avis par note .....	12
Répartition des avis par note .....	12

# Situation géographique



## i Informations clés

- **Région** : Pays de la Loire
- **Département** : Loire-Atlantique
- **Code postal** : 44330
- **Superficie** : 13 km<sup>2</sup>



# Statistiques sur la population



Nombre d'habitants

**3 467**



Age moyen

**36 ans**



Pop active

**50.9%**



Taux chômage

**3.5%**



Pop densité

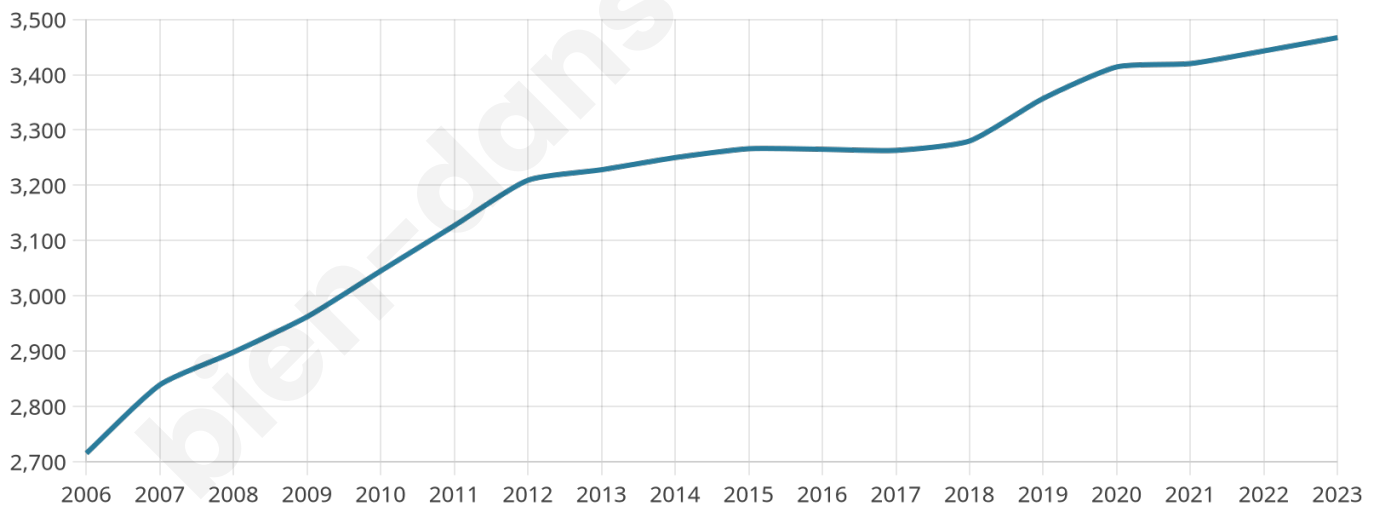
**267 h/km<sup>2</sup>**



Revenu moyen

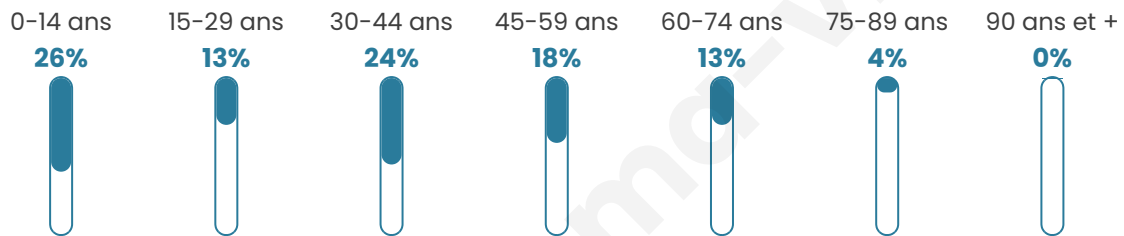
**25 180 €/an**

## Evolution du nombre d'habitants

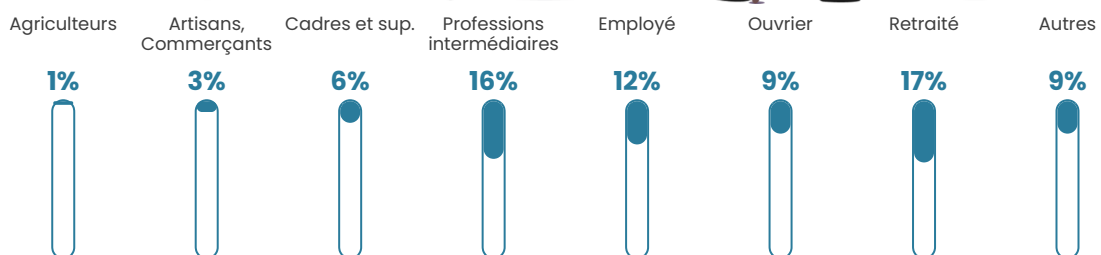


Sources : Institut national de la statistique et des études économiques (insee) selon Les dernières parutions officielles de 2024 portant sur les années 2020, 2021 et 2022.


## Tranche d'âge




## Activité professionnelle



## Niveau de diplôme



## Composition des ménages



# Profils électoraux

## Premier tour

	Emmanuel MACRON	36.63 %
	Marine LE PEN	18.81 %
	Jean-Luc MÉLENCHON	18.02 %
	Yannick JADOT	8.22 %
	Éric ZEMMOUR	4.68 %
	Valérie PÉCRESE	3.89 %
	Jean LASSALLE	2.51 %
	Nicolas DUPONT- AIGNAN	2.31 %
	Anne HIDALGO	1.97 %
	Fabien ROUSSEL	1.77 %
	Philippe POUTOU	0.74 %
	Nathalie ARTHAUD	0.44 %



### 2 565 inscrits

Participation : 80.78%

Votes blancs : 1.64%

Votes nuls : 0.34%

## Second tour

	Emmanuel MACRON	69,42 %
	Marine LE PEN	30,58 %

### 2 567 inscrits

Participation : 80.21%

Votes blancs : 6.02%

Votes nuls : 1.55%

# Sécurité



Agressions physiques / sexuelles

**12**



Cambriolages

**14**



Vols / dégradations

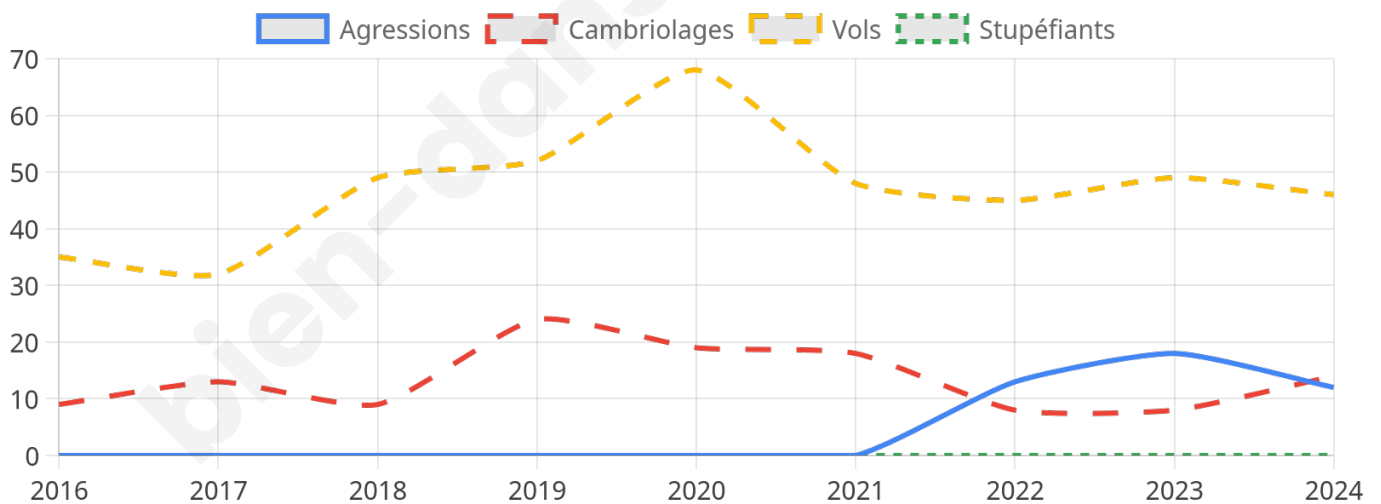
**46**



Stupéfiants

**0**

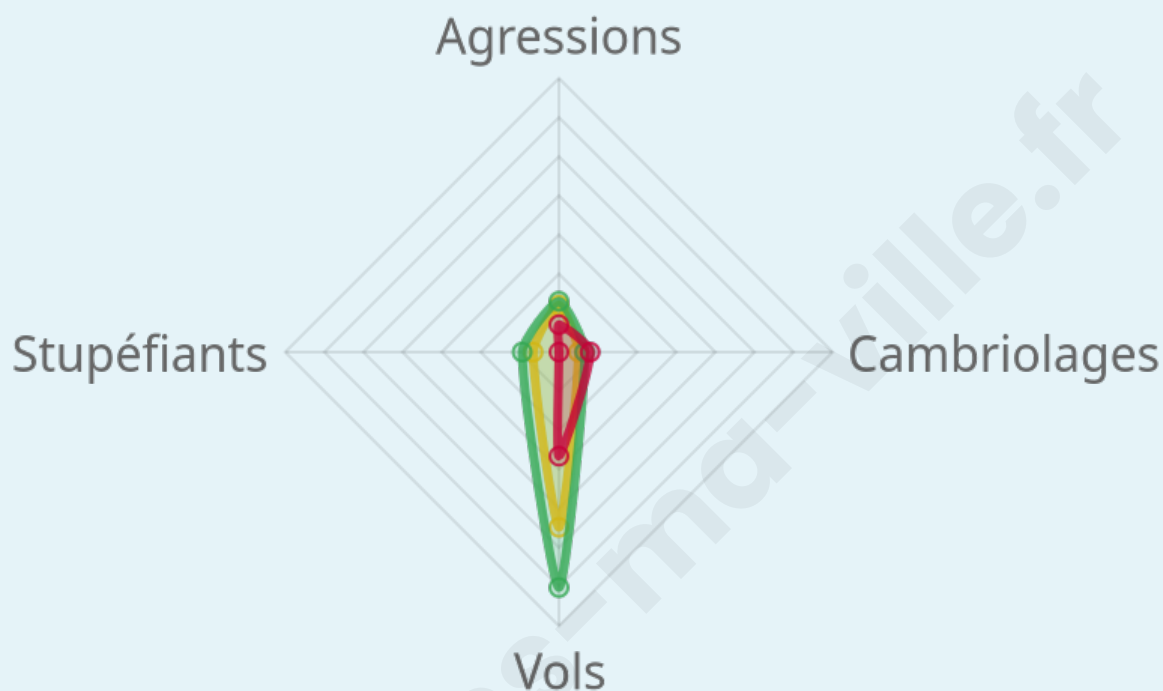
## Evolution du nombre d'infractions



## Pour comparer

(en proportion du nombre d'habitants)

■ Ville ■ Département ■ Région



Sources : Bases statistiques communale, départementale et régionale de la délinquance enregistrée par la police et la gendarmerie nationales selon les dernières parutions officielles de 2025 portant sur l'année 2024 ([data.gouv](https://data.gouv.fr)).

Agressions physiques / sexuelles : Violences sexuelles, coups et blessures volontaires intrafamiliaux, coups et blessures volontaires, autres coups, blessures volontaires et vols violents sans arme.

Cambriolages : Cambriolages de logements.

Vols : Vols avec armes, vols d'accessoires sur véhicules, vols dans les véhicules, vols de véhicules, vols sans violence contre des personnes, destructions, dégradations volontaires et escroqueries.

Stupéfiants : Trafic de stupéfiants dont (AFD) et usage de stupéfiants.

# Services à la population



## Commerce

Hypermarché	X <u>Vallet</u> 6km
Supermarché	X <u>Vallet</u> 6km
Superette	1
Boulangerie	1
Boucherie	X <u>Haute-Goulaine</u> 4km
Restaurant	2
Garage	5
Station-service	X <u>Vallet</u> 5km
Banque	1
La poste	1
Coiffeur	5
Tabac	X <u>Le Pallet</u> 5km
Bars / discothèque	2
Bibliothèque	1
Cinéma	X <u>Vallet</u> 6km
Vétérinaire	X <u>Vallet</u> 5km



## Santé

Pharmacie	1
Hôpital	X <u>Nantes</u> 15km
Laboratoire d'analyses médicales	X <u>Vallet</u> 6km
Etablissement pour handicapé	X <u>Vallet</u> 5km
EHPA	X <u>Vallet</u> 6km
Médecin	2
Dentiste	2
Chirurgien	X <u>Nantes</u> 16km
Dermatologue	X <u>Vertou</u> 10km
Anesthésiste	X <u>Nantes</u> 16km
Gastro-entérologue	X <u>Saint-Sébastien-sur-Loire</u> 13km
Gynécologue	X <u>Clisson</u> 11km
Cancérologue	X <u>Nantes</u> 16km
Neurologue	X <u>Vertou</u> 13km
Ophtalmologue	X <u>Vallet</u> 5km
ORL	X <u>Nantes</u> 15km
Cardiologue	X <u>Vertou</u> 10km
Pédiatre	X <u>Vertou</u> 13km
Pneumologue	X <u>Nantes</u> 16km
Psychologue	X <u>Vertou</u> 10km
Radiologue	X <u>Vertou</u> 10km
Rhumatologue	X <u>Nantes</u> 16km
Sage-femme	X <u>Vallet</u> 5km



## Éducation

Crèche	3
Ecole maternelle Public	1
Ecole maternelle Privé	X <u>Vertou</u> 11km
Ecole primaire Public	1
Ecole primaire Privé	1
Collège Public	X <u>Vallet</u> 5km
Collège Privé	X <u>Vallet</u> 6km
Lycée Public	X <u>Basse-Goulaine</u> 9km
Lycée Privé	X <u>Le Landreau</u> 2km

Sources : Base Sirene des entreprises et de leurs établissements selon les dernières parutions officielles de 2025 portant sur l'année 2024 ([data.gouv](#)). Liste, localisation et tarifs des professionnels de santé selon les dernières parutions officielles de 2025 portant sur l'année 2024 ([opendatasoft](#)) et FINISS Extraction du Fichier des établissements selon les dernières parutions officielles de 2025 portant sur l'année 2024 ([data.gouv](#)). Adresse et géolocalisation des établissements d'enseignement du premier et second degrés selon les dernières parutions officielles de 2025 portant sur l'année 2024 ([data.education.gouv](#))

## Villes autour de La Chapelle-Heulin

Ville	Habitants	Superficie	Pop densité	Pop active	Taux chômage	Revenu moyen	Prix immobilier
Le Landreau (3 avis)	3 267	24 km <sup>2</sup>	136 h/km <sup>2</sup>	52.6%	2.8%	23 300 €/an	2 063 €/m <sup>2</sup>
Mouzillon (3 avis)	2 893	16 km <sup>2</sup>	181 h/km <sup>2</sup>	52.9%	3.3%	24 130 €/an	1 968 €/m <sup>2</sup>
Vallet (7 avis)	9 495	59 km <sup>2</sup>	161 h/km <sup>2</sup>	50.9%	2.9%	24 190 €/an	2 166 €/m <sup>2</sup>
Le Pallet (6 avis)	3 413	11 km <sup>2</sup>	310 h/km <sup>2</sup>	52.1%	2.3%	24 700 €/an	2 074 €/m <sup>2</sup>
Monnières (3 avis)	2 388	9 km <sup>2</sup>	265 h/km <sup>2</sup>	51.6%	3.2%	24 520 €/an	1 906 €/m <sup>2</sup>
La Haie-Fouassière (3 avis)	4 775	11 km <sup>2</sup>	434 h/km <sup>2</sup>	50.9%	3.3%	26 070 €/an	2 525 €/m <sup>2</sup>
Saint-Fiacre-sur-Maine (2 avis)	1 251	6 km <sup>2</sup>	209 h/km <sup>2</sup>	51.2%	3%	26 770 €/an	2 375 €/m <sup>2</sup>
Le Loroux-Bottereau (8 avis)	8 552	45 km <sup>2</sup>	190 h/km <sup>2</sup>	51.3%	3.5%	24 330 €/an	2 347 €/m <sup>2</sup>
Haute-Goulaine (4 avis)	6 095	20 km <sup>2</sup>	305 h/km <sup>2</sup>	47.2%	3.2%	27 730 €/an	2 805 €/m <sup>2</sup>
Saint-Julien-de-Concelles (2 avis)	7 883	31 km <sup>2</sup>	254 h/km <sup>2</sup>	49.8%	2.7%	25 110 €/an	2 360 €/m <sup>2</sup>
La Remaudière (3 avis)	1 303	13 km <sup>2</sup>	100 h/km <sup>2</sup>	51.2%	2.7%	22 620 €/an	1 827 €/m <sup>2</sup>
Basse-Goulaine (7 avis)	9 679	13 km <sup>2</sup>	745 h/km <sup>2</sup>	46.2%	3%	29 050 €/an	3 099 €/m <sup>2</sup>
Gorges (1 avis)	5 203	15 km <sup>2</sup>	347 h/km <sup>2</sup>	47.8%	2.7%	24 310 €/an	2 266 €/m <sup>2</sup>
Divatte-sur-Loire	7 252	33 km <sup>2</sup>	220 h/km <sup>2</sup>	48.8%	3.1%	24 160 €/an	2 065 €/m <sup>2</sup>
Maisdon-sur-Sèvre (4 avis)	3 095	17 km <sup>2</sup>	182 h/km <sup>2</sup>	51.8%	2.1%	23 710 €/an	1 989 €/m <sup>2</sup>

# Avis sur la ville de La Chapelle-Heulin



## Moyenne par critère



## Villes autour de La Chapelle-Heulin

Ville	Note globale	Sécurité	Éducation	Sport Loisir	Environnement	Vie pratique
Le Landreau (3 avis)	3.0	3.3	3.7	2.7	2.3	3.0
Mouzillon (3 avis)	3.8	<b>4.3</b>	3.7	3.7	<b>4.3</b>	3.0
Vallet (7 avis)	<b>4.0</b>	<b>4.0</b>	<b>4.3</b>	<b>4.1</b>	3.7	3.7
Le Pallet (6 avis)	3.7	<b>4.3</b>	3.8	3.2	<b>4.0</b>	3.3
Monnières (3 avis)	3.1	3.7	3.3	2.7	3.7	2.3
La Haie-Fouassière (3 avis)	3.1	3.3	3.7	2.7	3.0	3.0
Saint-Fiacre-sur-Maine (2 avis)	<b>4.2</b>	<b>4.0</b>	<b>4.5</b>	<b>4.0</b>	<b>4.5</b>	<b>4.0</b>
Le Loroux-Bottereau (8 avis)	<b>4.3</b>	<b>4.0</b>	<b>4.5</b>	<b>4.3</b>	<b>4.6</b>	<b>4.1</b>
Haute-Goulaine (4 avis)	3.7	3.8	<b>4.0</b>	<b>4.0</b>	3.5	3.3
Saint-Julien-de-Concelles (2 avis)	3.4	3.5	<b>4.0</b>	<b>4.0</b>	3.0	2.5
La Remaudière (3 avis)	<b>1.5</b>	<b>0.7</b>	2.0	<b>1.3</b>	2.3	<b>1.0</b>
Basse-Goulaine (7 avis)	3.8	3.4	<b>4.1</b>	<b>4.0</b>	<b>4.1</b>	3.1
Gorges (1 avis)	<b>4.6</b>	<b>5.0</b>	<b>5.0</b>	<b>4.0</b>	<b>5.0</b>	<b>4.0</b>
Divatte-sur-Loire	-	-	-	-	-	-
Maisdon-sur-Sèvre (4 avis)	<b>4.6</b>	<b>5.0</b>	<b>4.8</b>	<b>4.0</b>	<b>5.0</b>	<b>4.3</b>



# Vous aimez votre ville ? Notez-la !

Et faites-nous part de vos remarques constructives



Avec

**BIEN** dans ma **VILLE** 