



Version web

# Ville de La Chapelle- Gonaguet

Présenté par

**BIEN** dans  
ma **VILLE** 

# Sommaire

Situation géographique .....	3
Statistiques sur la population .....	4
Evolution du nombre d'habitants .....	4
Tranche d'âge .....	5
0-14 ans .....	5
15-29 ans .....	5
30-44 ans .....	5
45-59 ans .....	5
60-74 ans .....	5
75-89 ans .....	5
90 ans et + .....	5
Activité professionnelle .....	5
Agriculteurs .....	5
Artisans, Commerçants .....	5
Cadres et sup. ....	5
Professions intermédiaires .....	5
Employé .....	5
Ouvrier .....	5
Retraité .....	5
Autres .....	5
Niveau de diplôme .....	6
Sans diplôme ou CEP .....	6
Brevet, BEPC, DNB .....	6
CAP-BEP ou équivalent .....	6
BAC ou équivalent .....	6
BAC+2 .....	6
BAC+3 ou +4 .....	6
BAC+5 ou plus .....	6
Composition des ménages .....	6
Couple sans enfant .....	6
Couple avec enfant(s) .....	6
Famille monoparentale .....	6
Colocation / Autre .....	6
Personnes seules .....	6
Profils électoraux .....	7
Premier tour .....	7
Sécurité .....	8
Evolution du nombre d'infractions .....	8
Pour comparer .....	9
Services à la population .....	10
Commerce .....	10
Éducation .....	10
Villes autour de La Chapelle-Gonaguet .....	11

# Situation géographique



## i Informations clés

- **Région** : Nouvelle-Aquitaine
- **Département** : Dordogne
- **Code postal** : 24350
- **Superficie** : 19 km<sup>2</sup>



# Statistiques sur la population



Nombre d'habitants

**1 049**



Age moyen

**42 ans**



Pop active

**47.2%**



Taux chômage

**5.7%**



Pop densité

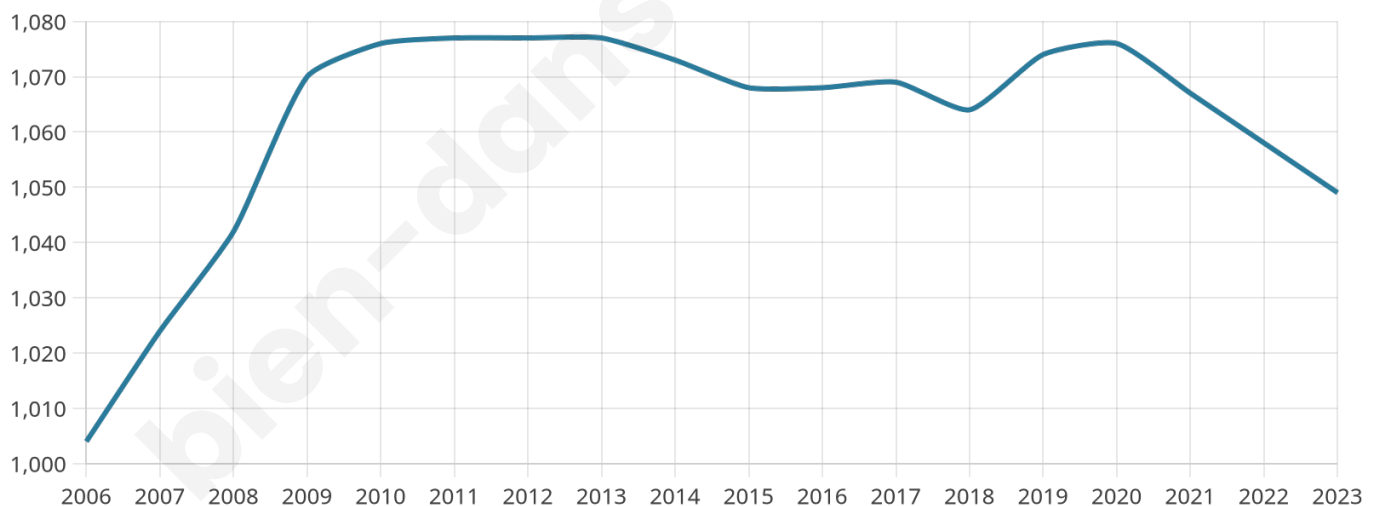
**55 h/km<sup>2</sup>**



Revenu moyen

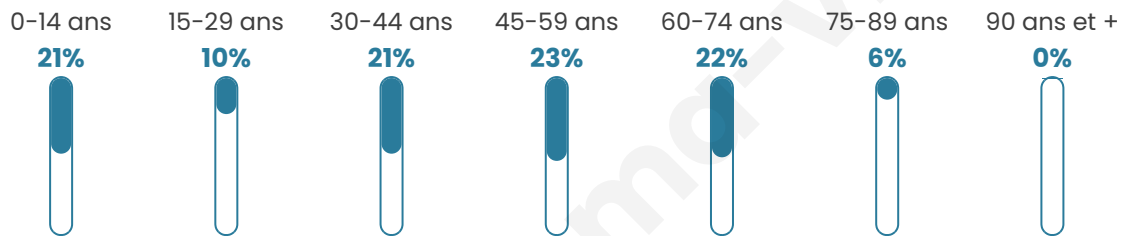
**24 620 €/an**

## Evolution du nombre d'habitants

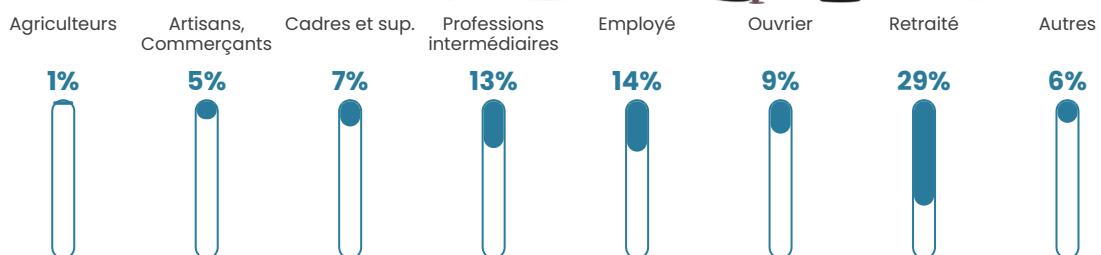


Sources : Institut national de la statistique et des études économiques (insee) selon Les dernières parutions officielles de 2024 portant sur les années 2020, 2021 et 2022.


## Tranche d'âge




## Activité professionnelle



## Niveau de diplôme




## Composition des ménages



# Profils électoraux



## Premier tour

	Marine LE PEN	28.88 %
	Jean-Luc MÉLENCHON	23.22 %
	Emmanuel MACRON	22.79 %
	Éric ZEMMOUR	7.55 %
	Valérie PÉCRESSÉ	4.35 %
	Jean LASSALLE	4.06 %
	Yannick JADOT	3.19 %
	Fabien ROUSSEL	2.03 %
	Anne HIDALGO	1.74 %
	Nicolas DUPONT-AIGNAN	1.31 %
	Nathalie ARTHAUD	0.58 %
	Philippe POUTOU	0.29 %

### 853 inscrits

Participation : 83%  
Votes blancs : 1.69%  
Votes nuls : 0.99%

## Second tour

	Emmanuel MACRON	48,39 %
	Marine LE PEN	51,61 %

### 853 inscrits

Participation : 79.25%  
Votes blancs : 9.62%  
Votes nuls : 2.96%

# Sécurité



Agressions physiques / sexuelles

0



Cambriolages

0



Vols / dégradations

0



Stupéfiants

0

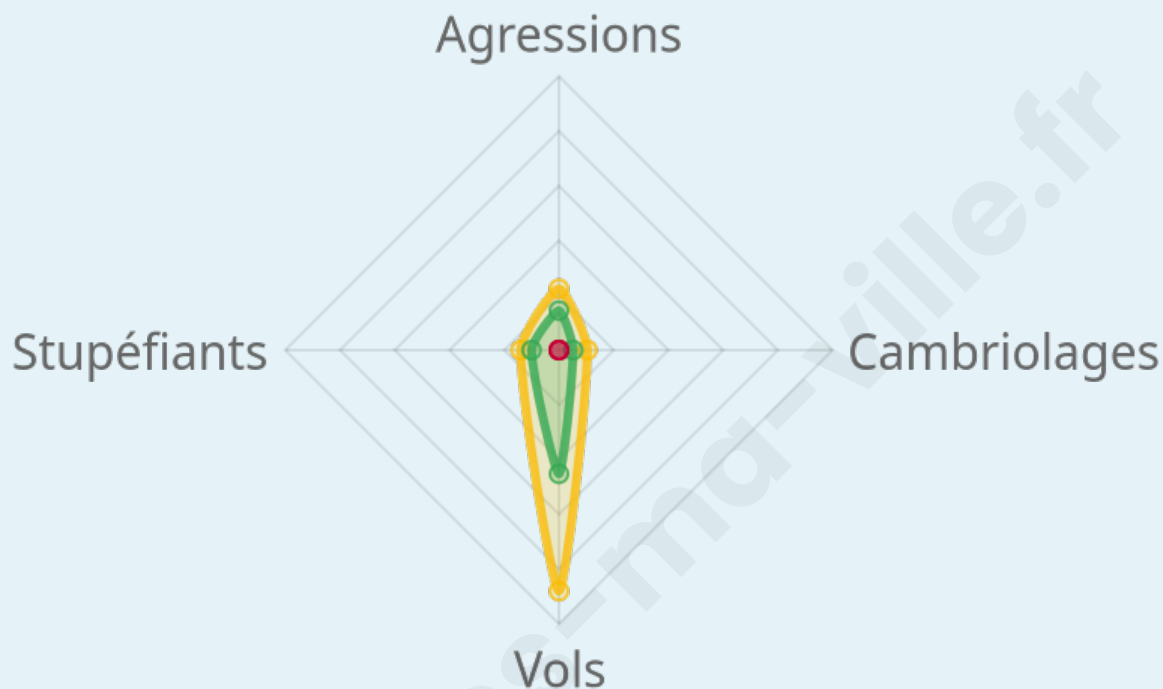
## Evolution du nombre d'infractions



## Pour comparer

(en proportion du nombre d'habitants)

Ville  Département  Région



Sources : Bases statistiques communale, départementale et régionale de la délinquance enregistrée par la police et la gendarmerie nationales selon les dernières parutions officielles de 2025 portant sur l'année 2024 ([data.gouv](https://data.gouv.fr)).

Agressions physiques / sexuelles : Violences sexuelles, coups et blessures volontaires intrafamiliaux, coups et blessures volontaires, autres coups, blessures volontaires et vols violents sans arme.

Cambriolages : Cambriolages de logements.

Vols : Vols avec armes, vols d'accessoires sur véhicules, vols dans les véhicules, vols de véhicules, vols sans violence contre des personnes, destructions, dégradations volontaires et escroqueries.

Stupéfiants : Trafic de stupéfiants dont (AFD) et usage de stupéfiants.

# Services à la population



## Commerce

Hypermarché	X <a href="#">Marsac-sur-l'Isle</a> 5km
Supermarché	X <a href="#">Chancelade</a> 5km
Superette	1
Boulangerie	X <a href="#">Mensignac</a> 5km
Boucherie	X <a href="#">Mensignac</a> 4km
Restaurant	X <a href="#">Marsac-sur-l'Isle</a> 5km
Garage	1
Station-service	X <a href="#">Chancelade</a> 5km
Banque	X <a href="#">Chancelade</a> 5km
La poste	X <a href="#">Chancelade</a> 5km
Coiffeur	X <a href="#">Bussac</a> 2km
Tabac	X <a href="#">Chancelade</a> 5km
Bars / discothèque	X <a href="#">Mensignac</a> 4km
Bibliothèque	X <a href="#">Chancelade</a> 5km
Cinéma	X <a href="#">Périgueux</a> 10km
Vétérinaire	X <a href="#">Périgueux</a> 6km



## Santé

Pharmacie	X <a href="#">Marsac-sur-l'Isle</a> 5km
Hôpital	X <a href="#">Périgueux</a> 10km
Laboratoire d'analyses médicales	X <a href="#">Chancelade</a> 6km
Etablissement pour handicapé	X <a href="#">Coulounieix-Chamiers</a> 9km
EHPA	X <a href="#">Château-l'Évêque</a> 6km
Médecin	X <a href="#">Chancelade</a> 5km
Dentiste	X <a href="#">Château-l'Évêque</a> 5km
Chirurgien	X <a href="#">Périgueux</a> 10km
Dermatologue	X <a href="#">Périgueux</a> 10km
Anesthésiste	X <a href="#">Périgueux</a> 10km
Gastro-entérologue	X <a href="#">Périgueux</a> 10km
Gynécologue	X <a href="#">Périgueux</a> 8km
Cancérologue	X <a href="#">Périgueux</a> 10km
Neurologue	X <a href="#">Périgueux</a> 10km
Ophtalmologue	X <a href="#">Périgueux</a> 10km
ORL	X <a href="#">Périgueux</a> 10km
Cardiologue	X <a href="#">Périgueux</a> 9km
Pédiatre	X <a href="#">Trélissac</a> 10km
Pneumologue	X <a href="#">Périgueux</a> 10km
Psychologue	X <a href="#">Château-l'Évêque</a> 7km
Radiologue	X <a href="#">Périgueux</a> 10km
Rhumatologue	X <a href="#">Bergerac</a> 43km
Sage-femme	X <a href="#">Lisle</a> 7km



## Éducation

Crèche	X <a href="#">Mensignac</a> 4km
Ecole maternelle Public	X <a href="#">Chancelade</a> 5km
Ecole maternelle Privé	X <a href="#">Marsac</a> 69km
Ecole primaire Public	1
Ecole primaire Privé	X <a href="#">Périgueux</a> 8km
Collège Public	X <a href="#">Annesse-et-Beaulieu</a> 4km
Collège Privé	X <a href="#">Périgueux</a> 9km
Lycée Public	X <a href="#">Périgueux</a> 6km
Lycée Privé	X <a href="#">Périgueux</a> 10km

Sources : Base Sirene des entreprises et de leurs établissements selon les dernières parutions officielles de 2025 portant sur l'année 2024 ([data.gouv](#)). Liste, localisation et tarifs des professionnels de santé selon les dernières parutions officielles de 2025 portant sur l'année 2024 ([opendatasoft](#)) et FINISS Extraction du Fichier des établissements selon les dernières parutions officielles de 2025 portant sur l'année 2024 ([data.gouv](#)). Adresse et géolocalisation des établissements d'enseignement du premier et second degrés selon les dernières parutions officielles de 2025 portant sur l'année 2024 ([data.education.gouv](#))

## Villes autour de La Chapelle-Gonaguet

Ville	Habitants	Superficie	Pop densité	Pop active	Taux chômage	Revenu moyen	Prix immobilier
Bussac	379	16 km <sup>2</sup>	24 h/km <sup>2</sup>	53.8%	3.7%	24 140 €/an	1 636 €/m <sup>2</sup>
Mensignac	1 521	26 km <sup>2</sup>	59 h/km <sup>2</sup>	46.3%	3.6%	21 770 €/an	1 331 €/m <sup>2</sup>
Chancelade (1 avis)	4 468	16 km <sup>2</sup>	279 h/km <sup>2</sup>	41.5%	4.2%	22 760 €/an	1 688 €/m <sup>2</sup>
Château-l'Évêque (2 avis)	2 158	35 km <sup>2</sup>	62 h/km <sup>2</sup>	45.3%	3.8%	23 220 €/an	1 376 €/m <sup>2</sup>
Biras	731	19 km <sup>2</sup>	38 h/km <sup>2</sup>	50.1%	4.5%	21 840 €/an	990 €/m <sup>2</sup>
Marsac-sur-l'Isle (1 avis)	3 187	10 km <sup>2</sup>	319 h/km <sup>2</sup>	46.9%	3.6%	22 230 €/an	1 383 €/m <sup>2</sup>
Léguillac-de-l'Auche (1 avis)	968	14 km <sup>2</sup>	69 h/km <sup>2</sup>	51.1%	4.3%	23 380 €/an	1 764 €/m <sup>2</sup>
Razac-sur-l'Isle	2 376	14 km <sup>2</sup>	170 h/km <sup>2</sup>	45.2%	4%	21 990 €/an	1 353 €/m <sup>2</sup>
Lisle (1 avis)	924	18 km <sup>2</sup>	51 h/km <sup>2</sup>	34.1%	4.1%	20 020 €/an	1 078 €/m <sup>2</sup>
Annesse-et-Beaulieu (1 avis)	1 511	12 km <sup>2</sup>	126 h/km <sup>2</sup>	41%	2.6%	23 160 €/an	1 648 €/m <sup>2</sup>
Creyssac	104	4 km <sup>2</sup>	26 h/km <sup>2</sup>	49%	6.7%	NC	982 €/m <sup>2</sup>
Tocane-Saint-Apre (1 avis)	1 742	32 km <sup>2</sup>	54 h/km <sup>2</sup>	41.3%	4.6%	21 440 €/an	968 €/m <sup>2</sup>
Champcevinel (2 avis)	3 126	17 km <sup>2</sup>	184 h/km <sup>2</sup>	42.4%	2.3%	25 900 €/an	1 847 €/m <sup>2</sup>
Bourdeilles	785	21 km <sup>2</sup>	37 h/km <sup>2</sup>	34.5%	1.8%	20 560 €/an	1 335 €/m <sup>2</sup>
Périgueux (59 avis)	29 055	9 km <sup>2</sup>	3 228 h/km <sup>2</sup>	46.7%	7.9%	20 740 €/an	1 590 €/m <sup>2</sup>

bien-dans-ma-ville.fr



# Vous aimez votre ville ? Notez-la !

Et faites-nous part de vos remarques constructives



Avec

**BIEN** dans ma **VILLE** 