



Version web

Ville de La Chapelle- Gauthier

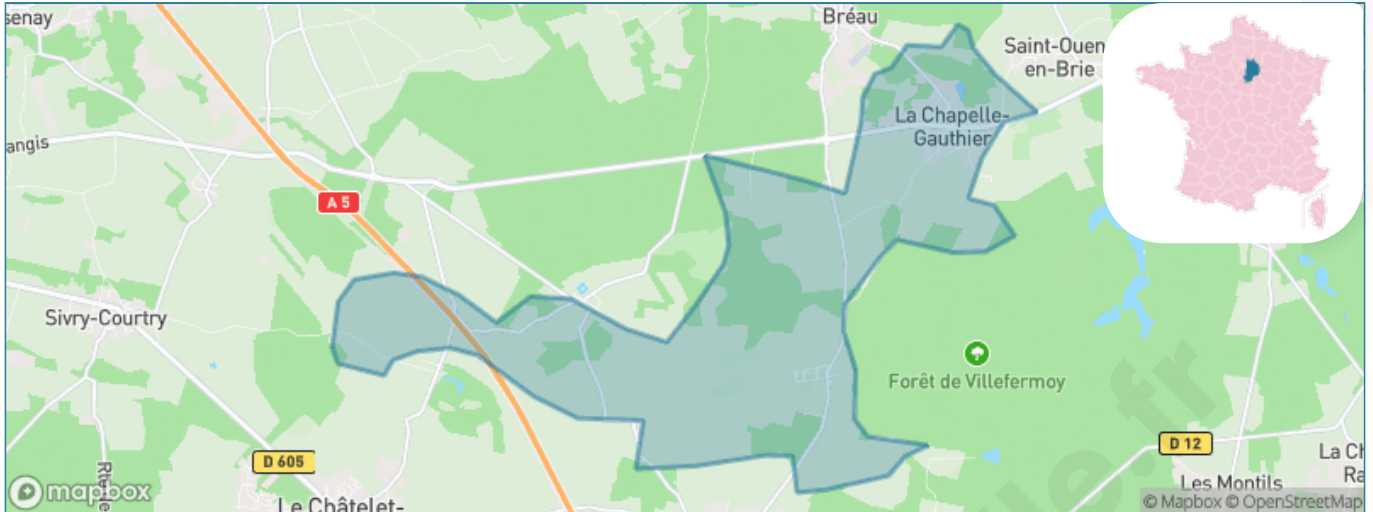
Présenté par

BIEN dans
ma **VILLE** 

Sommaire

| | |
|---|----|
| Situation géographique | 3 |
| Statistiques sur la population | 4 |
| Evolution du nombre d'habitants | 4 |
| Tranche d'âge | 5 |
| 0-14 ans | 5 |
| 15-29 ans | 5 |
| 30-44 ans | 5 |
| 45-59 ans | 5 |
| 60-74 ans | 5 |
| 75-89 ans | 5 |
| 90 ans et + | 5 |
| Activité professionnelle | 5 |
| Agriculteurs | 5 |
| Artisans, Commerçants | 5 |
| Cadres et sup. | 5 |
| Professions intermédiaires | 5 |
| Employé | 5 |
| Ouvrier | 5 |
| Retraité | 5 |
| Autres | 5 |
| Niveau de diplôme | 6 |
| Sans diplôme ou CEP | 6 |
| Brevet, BEPC, DNB | 6 |
| CAP-BEP ou équivalent | 6 |
| BAC ou équivalent | 6 |
| BAC+2 | 6 |
| BAC+3 ou +4 | 6 |
| BAC+5 ou plus | 6 |
| Composition des ménages | 6 |
| Couple sans enfant | 6 |
| Couple avec enfant(s) | 6 |
| Famille monoparentale | 6 |
| Colocation / Autre | 6 |
| Personnes seules | 6 |
| Profils électoraux | 7 |
| Premier tour | 7 |
| Sécurité | 8 |
| Evolution du nombre d'infractions | 8 |
| Pour comparer | 9 |
| Services à la population | 10 |
| Commerce | 10 |
| Éducation | 10 |
| Villes autour de La Chapelle-Gauthier | 11 |

Situation géographique



i Informations clés

- **Région :** Île-de-France
- **Département :** Seine-et-Marne
- **Code postal :** 77720
- **Superficie :** 17 km²



Statistiques sur la population



Nombre d'habitants

1 400



Age moyen

39 ans



Pop active

53.8%



Taux chômage

5.1%



Pop densité

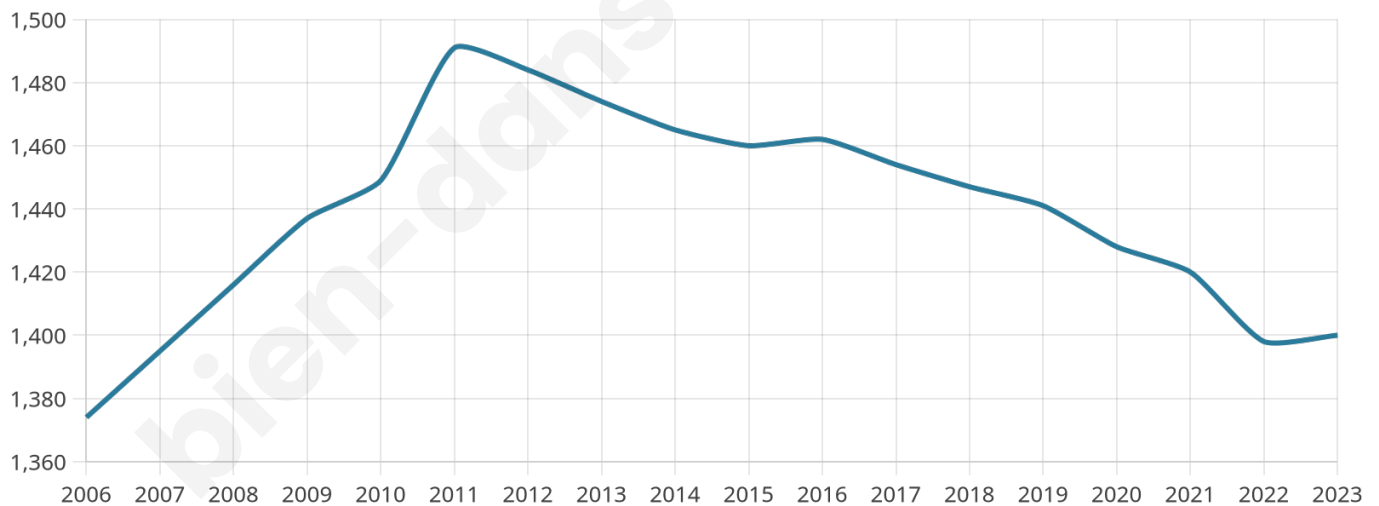
82 h/km²



Revenu moyen

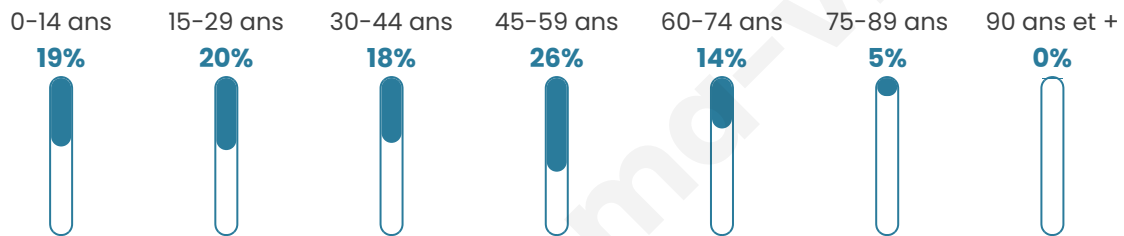
25 220 €/an

Evolution du nombre d'habitants

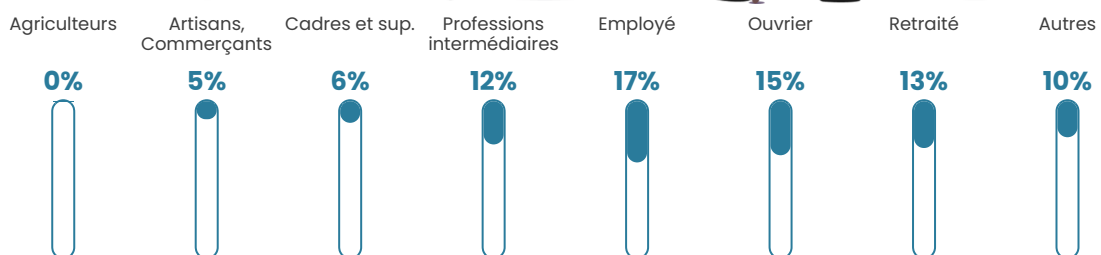


Sources : Institut national de la statistique et des études économiques (insee) selon Les dernières parutions officielles de 2024 portant sur les années 2020, 2021 et 2022.


Tranche d'âge




Activité professionnelle



Niveau de diplôme



Composition des ménages



Profils électoraux

Premier tour

| | | |
|---|-----------------------|---------|
|  | Marine LE PEN | 34.24 % |
|  | Jean-Luc MÉLENCHON | 22.73 % |
|  | Emmanuel MACRON | 17.41 % |
|  | Éric ZEMMOUR | 6.62 % |
|  | Valérie PÉCRESE | 5.76 % |
|  | Yannick JADOT | 4.89 % |
|  | Nicolas DUPONT-AIGNAN | 2.30 % |
|  | Jean LASSALLE | 1.87 % |
|  | Fabien ROUSSEL | 1.58 % |
|  | Philippe POUTOU | 1.29 % |
|  | Anne HIDALGO | 1.01 % |
|  | Nathalie ARTHAUD | 0.29 % |



976 inscrits

Participation : 73.26%

Votes blancs : 1.54%

Votes nuls : 1.26%

Second tour

| | | |
|---|-----------------|---------|
|  | Emmanuel MACRON | 42,88 % |
|  | Marine LE PEN | 57,12 % |

976 inscrits

Participation : 72.64%

Votes blancs : 8.46%

Votes nuls : 2.4%

Sécurité



Agressions physiques / sexuelles

0



Cambriolages

0



Vols / dégradations

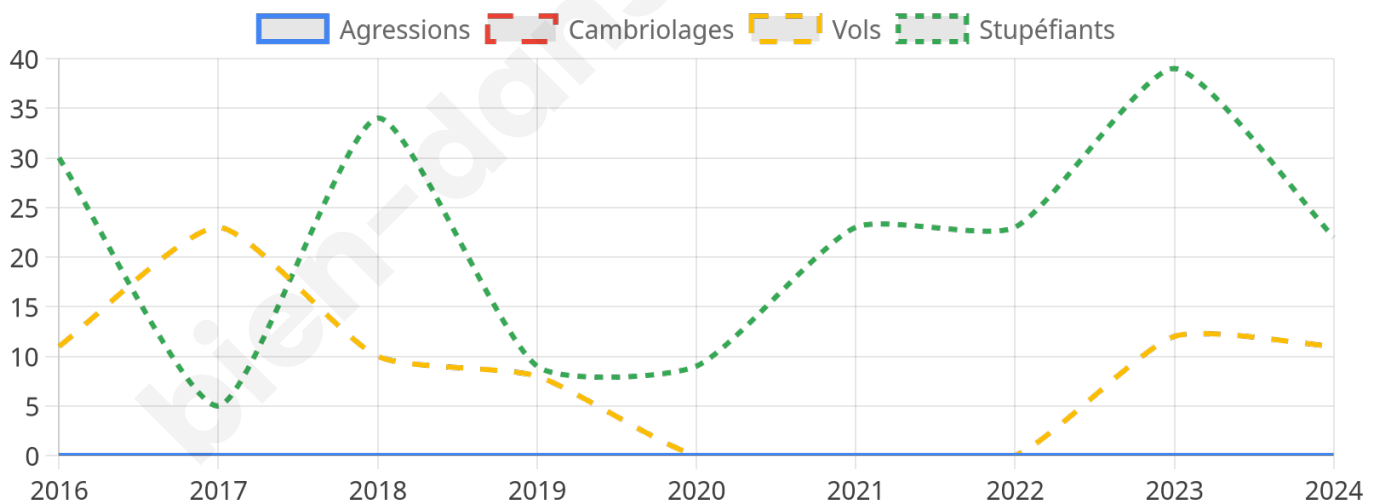
11



Stupéfiants

22

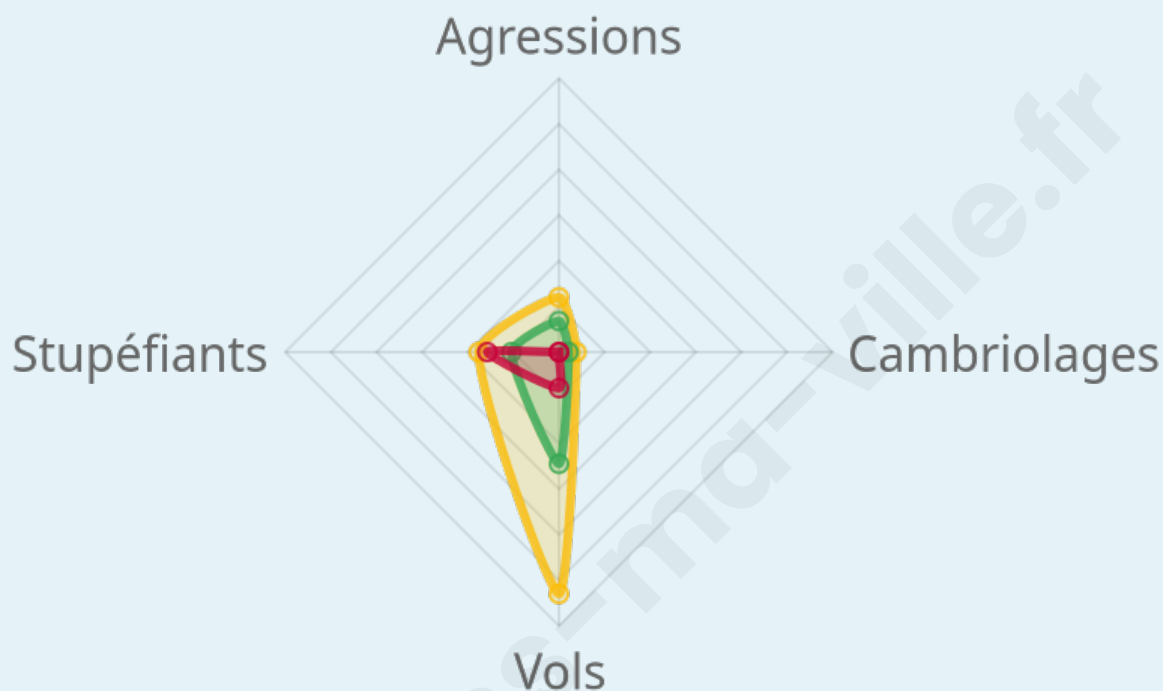
Evolution du nombre d'infractions



Pour comparer

(en proportion du nombre d'habitants)

■ Ville ■ Département ■ Région



Sources : Bases statistiques communale, départementale et régionale de la délinquance enregistrée par la police et la gendarmerie nationales selon les dernières parutions officielles de 2025 portant sur l'année 2024 ([data.gouv](https://data.gouv.fr)).

Agressions physiques / sexuelles : Violences sexuelles, coups et blessures volontaires intrafamiliaux, coups et blessures volontaires, autres coups, blessures volontaires et vols violents sans arme.

Cambriolages : Cambriolages de logements.

Vols : Vols avec armes, vols d'accessoires sur véhicules, vols dans les véhicules, vols de véhicules, vols sans violence contre des personnes, destructions, dégradations volontaires et escroqueries.

Stupéfiants : Trafic de stupéfiants dont (AFD) et usage de stupéfiants.

Services à la population



Commerce

| | |
|--------------------|--------------------------------------|
| Hypermarché | X Mormant 6km |
| Supermarché | 1 |
| Superette | 2 |
| Boulangerie | 2 |
| Boucherie | X Mormant 6km |
| Restaurant | 1 |
| Garage | 3 |
| Station-service | X Mormant 6km |
| Banque | X Mormant 6km |
| La poste | 1 |
| Coiffeur | 4 |
| Tabac | X Mormant 6km |
| Bars / discothèque | 1 |
| Bibliothèque | X Nangis 8km |
| Cinéma | X Vaux-le-Pénil 16km |
| Vétérinaire | X Fontenailles 4km |



Santé

| | |
|----------------------------------|--|
| Pharmacie | 1 |
| Hôpital | X La Rochette 17km |
| Laboratoire d'analyses médicales | X Nangis 8km |
| Etablissement pour handicapé | X Nangis 9km |
| EHPA | X Bombon 4km |
| Médecin | X Mormant 7km |
| Dentiste | X Mormant 7km |
| Chirurgien | X Melun 18km |
| Dermatologue | X Fontainebleau 22km |
| Anesthésiste | X Melun 18km |
| Gastro-entérologue | X Melun 18km |
| Gynécologue | X Melun 18km |
| Cancérologue | X Corbeil-Essonnes 34km |
| Neurologue | X Melun 18km |
| Ophtalmologue | X Montereau-Fault-Yonne 17km |
| ORL | X Melun 18km |
| Cardiologue | X Vulaines-sur-Seine 16km |
| Pédiatre | X Vaux-le-Pénil 16km |
| Pneumologue | X Melun 18km |
| Psychologue | X Samois-sur-Seine 16km |
| Radiologue | X Melun 18km |
| Rhumatologue | X Melun 18km |
| Sage-femme | X Nangis 9km |



Éducation

| | |
|-------------------------|--|
| Crèche | X Fontenailles 4km |
| Ecole maternelle Public | X Fontenailles 4km |
| Ecole maternelle Privé | X Avon 20km |
| Ecole primaire Public | 1 |
| Ecole primaire Privé | X Sivry-Courtry 11km |
| Collège Public | X Mormant 7km |
| Collège Privé | X Montereau-Fault-Yonne 17km |
| Lycée Public | X Nangis 8km |
| Lycée Privé | X Melun 18km |

Sources : Base Sirene des entreprises et de leurs établissements selon les dernières parutions officielles de 2025 portant sur l'année 2024 ([data.gouv](#)). Liste, localisation et tarifs des professionnels de santé selon les dernières parutions officielles de 2025 portant sur l'année 2024 ([opendatasoft](#)) et FINISS Extraction du Fichier des établissements selon les dernières parutions officielles de 2025 portant sur l'année 2024 ([data.gouv](#)). Adresse et géolocalisation des établissements d'enseignement du premier et second degrés selon les dernières parutions officielles de 2025 portant sur l'année 2024 ([data.education.gouv](#))

Villes autour de La Chapelle-Gauthier

| Ville | Habitants | Superficie | Pop densité | Pop active | Taux chômage | Revenu moyen | Prix immobilier |
|------------------------------------|-----------|--------------------|-----------------------|------------|--------------|--------------|------------------------|
| Saint-Ouen-en-Brie (1 avis) | 837 | 5 km ² | 167 h/km ² | 52.2% | 2.6% | 27 390 €/an | 2 292 €/m ² |
| Bréau | 384 | 1 km ² | 384 h/km ² | 53.9% | 3.1% | 28 470 €/an | 2 745 €/m ² |
| Fontenailles | 1 109 | 27 km ² | 41 h/km ² | 51.7% | 3.2% | 27 010 €/an | 2 262 €/m ² |
| Bombon (1 avis) | 935 | 15 km ² | 62 h/km ² | 44.2% | 2.1% | 26 870 €/an | 2 277 €/m ² |
| Mormant (7 avis) | 5 282 | 16 km ² | 330 h/km ² | 48% | 4.9% | 23 100 €/an | 2 540 €/m ² |
| Les Écrennes (2 avis) | 628 | 18 km ² | 35 h/km ² | 49.4% | 1.3% | 28 120 €/an | 2 179 €/m ² |
| Grandpuits-Bailly-Carrois (1 avis) | 1 009 | 24 km ² | 42 h/km ² | 51% | 6.2% | 24 730 €/an | 2 028 €/m ² |
| La Chapelle-Rablais | 913 | 15 km ² | 61 h/km ² | 48.8% | 2.3% | 27 110 €/an | 2 042 €/m ² |
| Saint-Méry | 334 | 9 km ² | 37 h/km ² | 54.8% | 4.2% | 30 090 €/an | 1 982 €/m ² |
| Nangis (26 avis) | 8 867 | 24 km ² | 369 h/km ² | 43.4% | 6.1% | 19 890 €/an | 2 125 €/m ² |
| Quiers | 650 | 11 km ² | 59 h/km ² | 57.4% | 4% | 26 690 €/an | 1 520 €/m ² |
| Fontains (1 avis) | 256 | 14 km ² | 18 h/km ² | 50% | 3.9% | 25 990 €/an | 1 743 €/m ² |
| Châtillon-la-Borde | 226 | 7 km ² | 32 h/km ² | 54% | 4% | 27 950 €/an | 2 025 €/m ² |
| Champeaux (2 avis) | 810 | 13 km ² | 62 h/km ² | 51.2% | 3.5% | 26 650 €/an | 2 576 €/m ² |
| Andrezel (2 avis) | 336 | 8 km ² | 42 h/km ² | 46.4% | 3.6% | 28 400 €/an | 2 502 €/m ² |

bien-dans-ma-ville.fr



Vous aimez votre ville ? Notez-la !

Et faites-nous part de vos remarques constructives



Avec

BIEN dans
ma **VILLE** 