



Version web

# Ville de La Chapelle- Forainvilliers

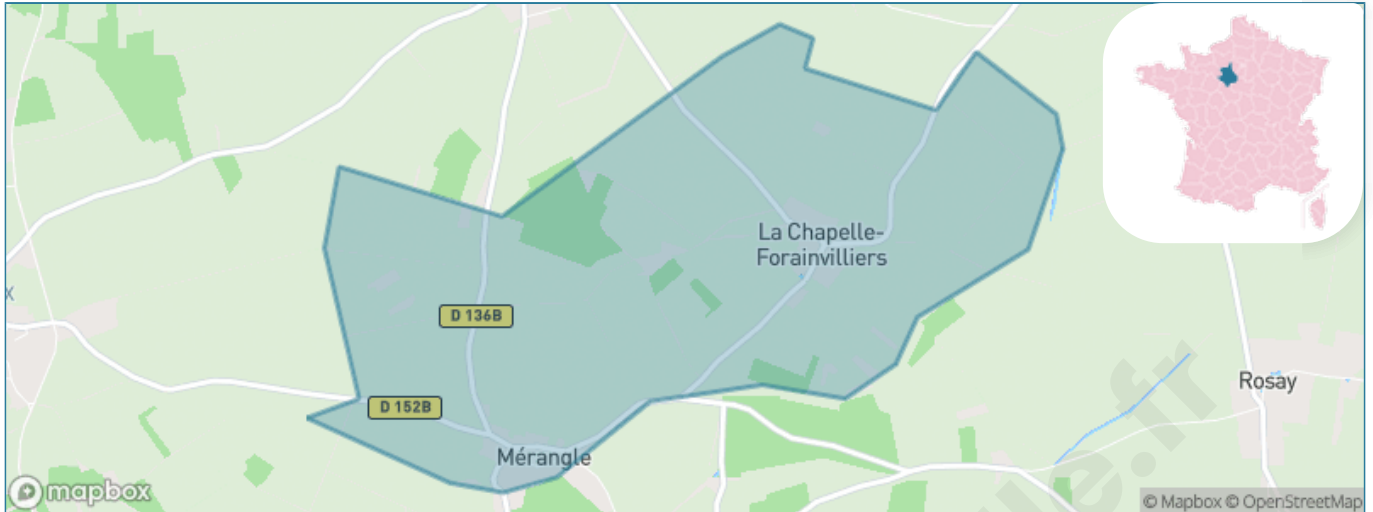
Présenté par

**BIEN** dans  
ma **VILLE** 

# Sommaire

Situation géographique .....	3
Statistiques sur la population .....	4
Evolution du nombre d'habitants .....	4
Tranche d'âge .....	5
0-14 ans .....	5
15-29 ans .....	5
30-44 ans .....	5
45-59 ans .....	5
60-74 ans .....	5
75-89 ans .....	5
90 ans et + .....	5
Activité professionnelle .....	5
Agriculteurs .....	5
Artisans, Commerçants .....	5
Cadres et sup. ....	5
Professions intermédiaires .....	5
Employé .....	5
Ouvrier .....	5
Retraité .....	5
Autres .....	5
Niveau de diplôme .....	6
Sans diplôme ou CEP .....	6
Brevet, BEPC, DNB .....	6
CAP-BEP ou équivalent .....	6
BAC ou équivalent .....	6
BAC+2 .....	6
BAC+3 ou +4 .....	6
BAC+5 ou plus .....	6
Composition des ménages .....	6
Couple sans enfant .....	6
Couple avec enfant(s) .....	6
Famille monoparentale .....	6
Colocation / Autre .....	6
Personnes seules .....	6
Profils électoraux .....	7
Premier tour .....	7
Sécurité .....	8
Evolution du nombre d'infractions .....	8
Pour comparer .....	9
Services à la population .....	10
Commerce .....	10
Éducation .....	10
Villes autour de La Chapelle-Forainvilliers .....	11

# Situation géographique



## i Informations clés

- **Région** : Centre-Val de Loire
- **Département** : Eure-et-Loir
- **Code postal** : 28500
- **Superficie** : 5 km<sup>2</sup>



# Statistiques sur la population



Nombre d'habitants

**211**



Age moyen

**37 ans**



Pop active

**52.6%**



Taux chômage

**7.7%**



Pop densité

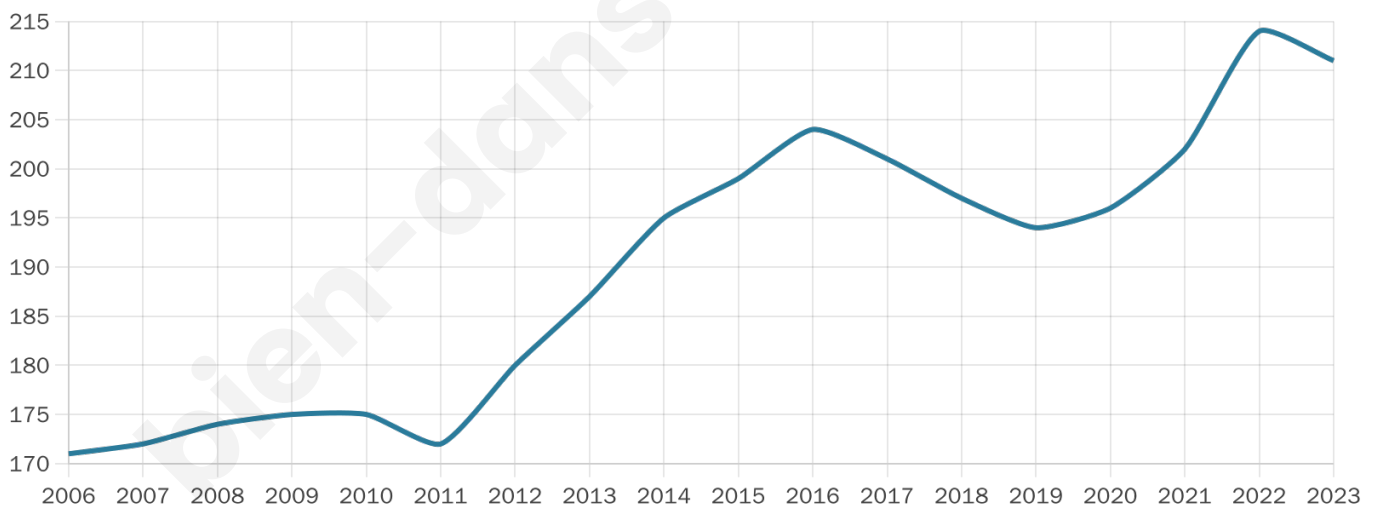
**42 h/km<sup>2</sup>**



Revenu moyen

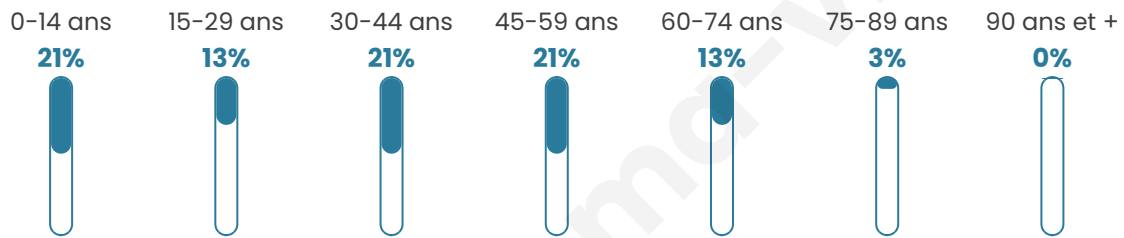
**26 720 €/an**

## Evolution du nombre d'habitants

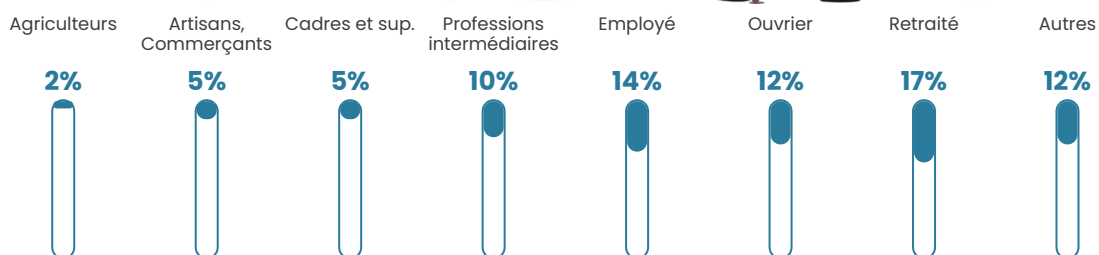


Sources : Institut national de la statistique et des études économiques (insee) selon Les dernières parutions officielles de 2024 portant sur les années 2020, 2021 et 2022.


## Tranche d'âge




## Activité professionnelle



## Niveau de diplôme









## Composition des ménages



# Profils électoraux



## Premier tour

	Marine LE PEN	40.16 %
	Emmanuel MACRON	21.26 %
	Valérie PÉCRESSE	15.75 %
	Jean-Luc MÉLENCHON	7.09 %
	Nicolas DUPONT-AIGNAN	4.72 %
	Yannick JADOT	3.94 %
	Éric ZEMMOUR	3.15 %
	Anne HIDALGO	1.57 %
	Philippe POUTOU	1.57 %
	Jean LASSALLE	0.79 %
	Nathalie ARTHAUD	0.00 %
	Fabien ROUSSEL	0.00 %

### 156 inscrits

Participation : 81.41%  
Votes blancs : 0.00%  
Votes nuls : 0.00%

## Second tour

	Emmanuel MACRON	41,88 %
	Marine LE PEN	58,12 %

### 156 inscrits

Participation : 82.69%  
Votes blancs : 7.75%  
Votes nuls : 1.55%

# Sécurité



Agressions physiques / sexuelles

0



Cambriolages

0



Vols / dégradations

0



Stupéfiants

0

## Evolution du nombre d'infractions



## Pour comparer

(en proportion du nombre d'habitants)

■ Ville ■ Département ■ Région



Sources : Bases statistiques communale, départementale et régionale de la délinquance enregistrée par la police et la gendarmerie nationales selon les dernières parutions officielles de 2025 portant sur l'année 2024 ([data.gouv](https://data.gouv.fr)).

Agressions physiques / sexuelles : Violences sexuelles, coups et blessures volontaires intrafamiliaux, coups et blessures volontaires, autres coups, blessures volontaires et vols violents sans arme.

Cambriolages : Cambriolages de logements.

Vols : Vols avec armes, vols d'accessoires sur véhicules, vols dans les véhicules, vols de véhicules, vols sans violence contre des personnes, destructions, dégradations volontaires et escroqueries.

Stupéfiants : Trafic de stupéfiants dont (AFD) et usage de stupéfiants.

# Services à la population



## Commerce

Hypermarché	X <a href="#">Vernouillet</a> 10km
Supermarché	X <a href="#">Abondant</a> 7km
Superette	X <a href="#">Broué</a> 2km
Boulangerie	X <a href="#">Broué</a> 2km
Boucherie	X <a href="#">Cherisy</a> 6km
Restaurant	X <a href="#">Écluzelles</a> 6km
Garage	X <a href="#">Ouerre</a> 2km
Station-service	X <a href="#">Cherisy</a> 6km
Banque	X <a href="#">Cherisy</a> 6km
La poste	X <a href="#">Broué</a> 2km
Coiffeur	X <a href="#">Ouerre</a> 4km
Tabac	X <a href="#">Serville</a> 5km
Bars / discothèque	X <a href="#">Saint-Laurent-la-Gâtine</a> 4km
Bibliothèque	X <a href="#">Dreux</a> 8km
Cinéma	X <a href="#">Dreux</a> 10km
Vétérinaire	X <a href="#">Dreux</a> 9km



## Santé

Pharmacie	X <a href="#">Cherisy</a> 6km
Hôpital	X <a href="#">Dreux</a> 10km
Laboratoire d'analyses médicales	X <a href="#">Nogent-le-Roi</a> 9km
Etablissement pour handicapé	X <a href="#">Mézières-en-Drouais</a> 5km
EHPA	X <a href="#">Abondant</a> 8km
Médecin	X <a href="#">Cherisy</a> 6km
Dentiste	X <a href="#">Dreux</a> 9km
Chirurgien	X <a href="#">Dreux</a> 8km
Dermatologue	X <a href="#">Dreux</a> 8km
Anesthésiste	X <a href="#">Rambouillet</a> 28km
Gastro-entérologue	X <a href="#">Cherisy</a> 6km
Gynécologue	X <a href="#">Dreux</a> 9km
Cancérologue	X <a href="#">Mainvilliers</a> 31km
Neurologue	X <a href="#">Cherisy</a> 6km
Ophtalmologue	X <a href="#">Dreux</a> 9km
ORL	X <a href="#">Vernouillet</a> 10km
Cardiologue	X <a href="#">Cherisy</a> 6km
Pédiatre	X <a href="#">Cherisy</a> 6km
Pneumologue	X <a href="#">Dreux</a> 9km
Psychologue	X <a href="#">Dreux</a> 10km
Radiologue	X <a href="#">Dreux</a> 10km
Rhumatologue	X <a href="#">Dreux</a> 8km
Sage-femme	X <a href="#">Sainte-Gemme-Moronval</a> 6km



## Éducation

Crèche	X <a href="#">Broué</a> 3km
Ecole maternelle Public	X <a href="#">Cherisy</a> 6km
Ecole maternelle Privé	X <a href="#">Luisant</a> 33km
Ecole primaire Public	X <a href="#">Broué</a> 3km
Ecole primaire Privé	X <a href="#">Mézières-en-Drouais</a> 6km
Collège Public	X <a href="#">Bû</a> 7km
Collège Privé	X <a href="#">Dreux</a> 9km
Lycée Public	X <a href="#">Dreux</a> 9km
Lycée Privé	X <a href="#">Dreux</a> 8km

Sources : Base Sirene des entreprises et de leurs établissements selon les dernières parutions officielles de 2025 portant sur l'année 2024 ([data.gouv](#)). Liste, localisation et tarifs des professionnels de santé selon les dernières parutions officielles de 2025 portant sur l'année 2024 ([opendatasoft](#)) et FINISS Extraction du Fichier des établissements selon les dernières parutions officielles de 2025 portant sur l'année 2024 ([data.gouv](#)). Adresse et géolocalisation des établissements d'enseignement du premier et second degrés selon les dernières parutions officielles de 2025 portant sur l'année 2024 ([data.education.gouv](#))

## Villes autour de La Chapelle-Forainvilliers

Ville	Habitants	Superficie	Pop densité	Pop active	Taux chômage	Revenu moyen	Prix immobilier
Broué	837	12 km <sup>2</sup>	70 h/km <sup>2</sup>	57.1%	3.7%	26 850 €/an	2 103 €/m <sup>2</sup>
Germainville (1 avis)	338	8 km <sup>2</sup>	42 h/km <sup>2</sup>	45.6%	2.1%	27 700 €/an	1 687 €/m <sup>2</sup>
Ouerre (1 avis)	785	12 km <sup>2</sup>	65 h/km <sup>2</sup>	50.3%	3.2%	27 850 €/an	2 136 €/m <sup>2</sup>
Marchezais	413	2 km <sup>2</sup>	207 h/km <sup>2</sup>	56.4%	2.9%	27 950 €/an	2 673 €/m <sup>2</sup>
Serville	359	5 km <sup>2</sup>	72 h/km <sup>2</sup>	54.9%	3.9%	25 130 €/an	2 391 €/m <sup>2</sup>
Saint-Laurent-la-Gâtine	470	7 km <sup>2</sup>	67 h/km <sup>2</sup>	47.7%	1.7%	29 160 €/an	2 076 €/m <sup>2</sup>
Charpont	622	7 km <sup>2</sup>	89 h/km <sup>2</sup>	54.8%	4.8%	27 520 €/an	1 924 €/m <sup>2</sup>
Croisilles	422	5 km <sup>2</sup>	84 h/km <sup>2</sup>	46.9%	2.6%	28 940 €/an	1 534 €/m <sup>2</sup>
Mézières-en-Drouais	1 059	8 km <sup>2</sup>	132 h/km <sup>2</sup>	48.3%	5.2%	26 350 €/an	1 967 €/m <sup>2</sup>
Goussainville (2 avis)	1 335	13 km <sup>2</sup>	103 h/km <sup>2</sup>	52.7%	4%	27 040 €/an	2 765 €/m <sup>2</sup>
Cherisy (1 avis)	1 842	12 km <sup>2</sup>	154 h/km <sup>2</sup>	45.4%	4.5%	25 810 €/an	2 074 €/m <sup>2</sup>
Les Pinthières	165	4 km <sup>2</sup>	41 h/km <sup>2</sup>	53.9%	3%	25 130 €/an	1 318 €/m <sup>2</sup>
Écluzelles	162	3 km <sup>2</sup>	54 h/km <sup>2</sup>	48.1%	3.1%	27 760 €/an	2 275 €/m <sup>2</sup>
Boutigny-Prouais	1 704	32 km <sup>2</sup>	53 h/km <sup>2</sup>	50.2%	3.8%	29 980 €/an	2 171 €/m <sup>2</sup>
Havelu	127	3 km <sup>2</sup>	42 h/km <sup>2</sup>	56.7%	4.7%	32 040 €/an	2 010 €/m <sup>2</sup>

bien-dans-ma-ville.fr



# Vous aimez votre ville ? Notez-la !

Et faites-nous part de vos remarques constructives



Avec

**BIEN** dans  
ma **VILLE** 