



Version web

Ville de La Chapelle-en-Serval

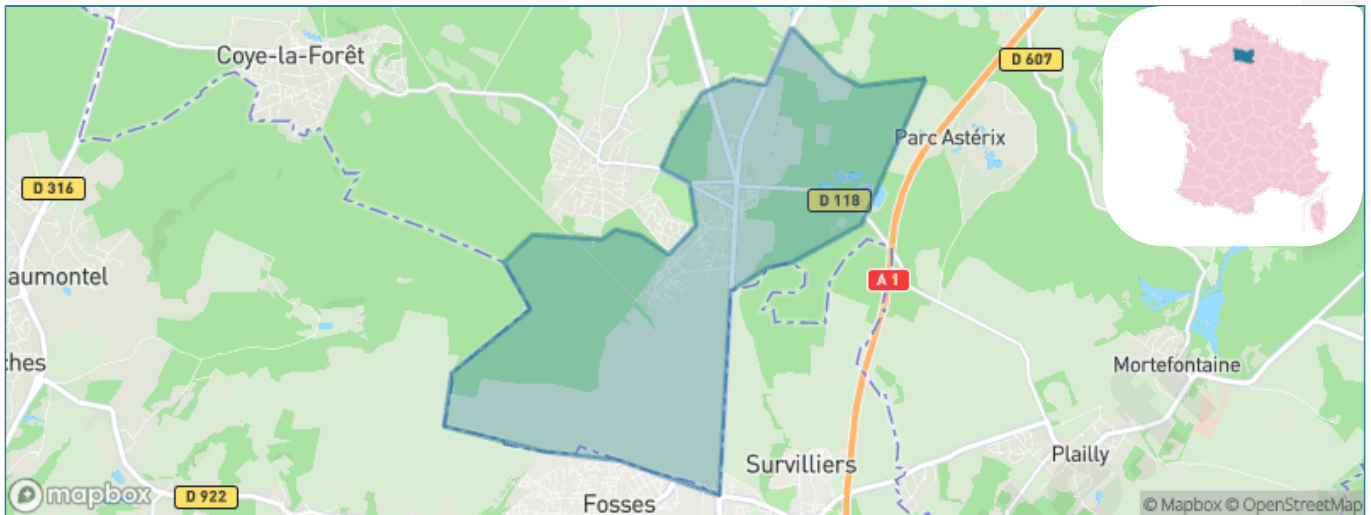
Présenté par

BIEN dans ma **VILLE** 

Sommaire

Situation géographique	3
Statistiques sur la population	4
Evolution du nombre d'habitants	4
Tranche d'âge	5
0-14 ans	5
15-29 ans	5
30-44 ans	5
45-59 ans	5
60-74 ans	5
75-89 ans	5
90 ans et +	5
Activité professionnelle	5
Agriculteurs	5
Artisans, Commerçants	5
Cadres et sup.	5
Professions intermédiaires	5
Employé	5
Ouvrier	5
Retraité	5
Autres	5
Niveau de diplôme	6
Sans diplôme ou CEP	6
Brevet, BEPC, DNB	6
CAP-BEP ou équivalent	6
BAC ou équivalent	6
BAC+2	6
BAC+3 ou +4	6
BAC+5 ou plus	6
Composition des ménages	6
Couple sans enfant	6
Couple avec enfant(s)	6
Famille monoparentale	6
Colocation / Autre	6
Personnes seules	6
Profil électoraux	7
Premier tour	7
Sécurité	8
Evolution du nombre d'infractions	8
Pour comparer	9
Services à la population	10
Commerce	10
Éducation	10
Villes autour de La Chapelle-en-Serval	11
Avis sur la ville de La Chapelle-en-Serval	12
Moyenne par critère	12
Villes autour de La Chapelle-en-Serval	12
Répartition des avis par note	12
Répartition des avis par note	12

Situation géographique



i Informations clés

- **Région** : Hauts-de-France
- **Département** : Oise
- **Code postal** : 60520
- **Superficie** : 10 km²



Région
Hauts-de-France



Oise
LE DÉPARTEMENT

Statistiques sur la population



Nombre d'habitants

3 084



Age moyen

37 ans



Pop active

56.5%



Taux chômage

6.5%



Pop densité

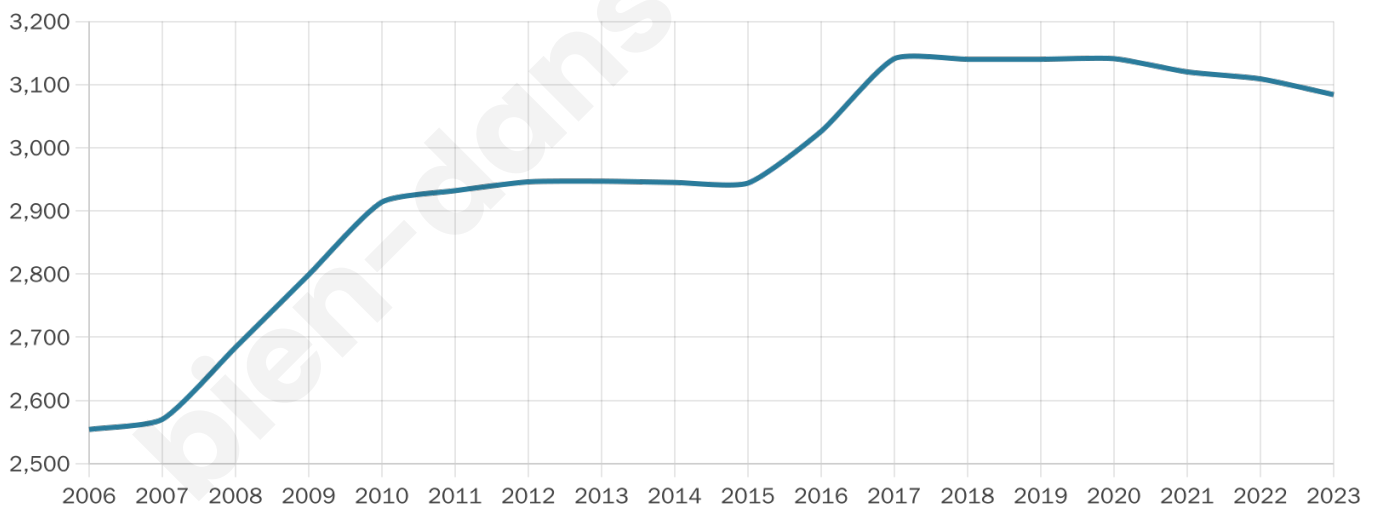
308 h/km²



Revenu moyen

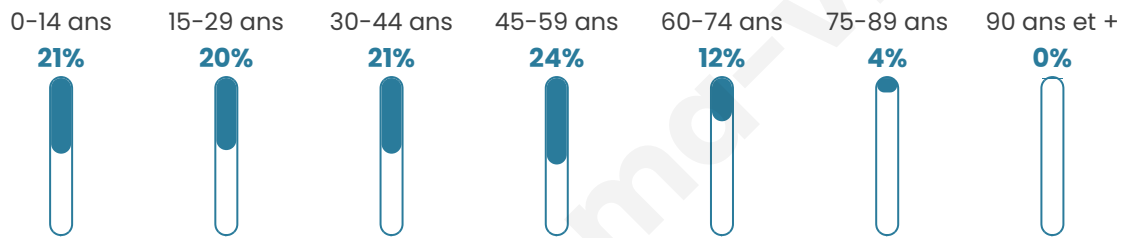
28 050 €/an

Evolution du nombre d'habitants

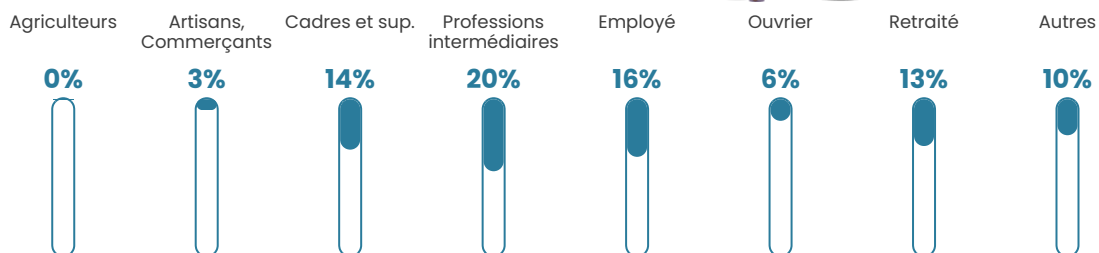


Sources : Institut national de la statistique et des études économiques (insee) selon Les dernières parutions officielles de 2024 portant sur les années 2020, 2021 et 2022.


Tranche d'âge




Activité professionnelle



Niveau de diplôme














Composition des ménages



Profils électoraux

Premier tour

	Marine LE PEN	28.29 %
	Emmanuel MACRON	26.35 %
	Jean-Luc MÉLENCHON	17.73 %
	Éric ZEMMOUR	8.38 %
	Valérie PÉCRESSE	5.53 %
	Yannick JADOT	4.68 %
	Jean LASSALLE	2.55 %
	Nicolas DUPONT-AIGNAN	2.31 %
	Fabien ROUSSEL	2.19 %
	Philippe POUTOU	0.85 %
	Nathalie ARTHAUD	0.67 %
	Anne HIDALGO	0.49 %



2 134 inscrits

Participation : 78.96%

Votes blancs : 1.48%

Votes nuls : 0.77%

Second tour

	Emmanuel MACRON	53,05 %
	Marine LE PEN	46,95 %

2 135 inscrits

Participation : 78.17%

Votes blancs : 6.17%

Votes nuls : 1.56%

Sécurité



Agressions physiques / sexuelles

7



Cambriolages

8



Vols / dégradations

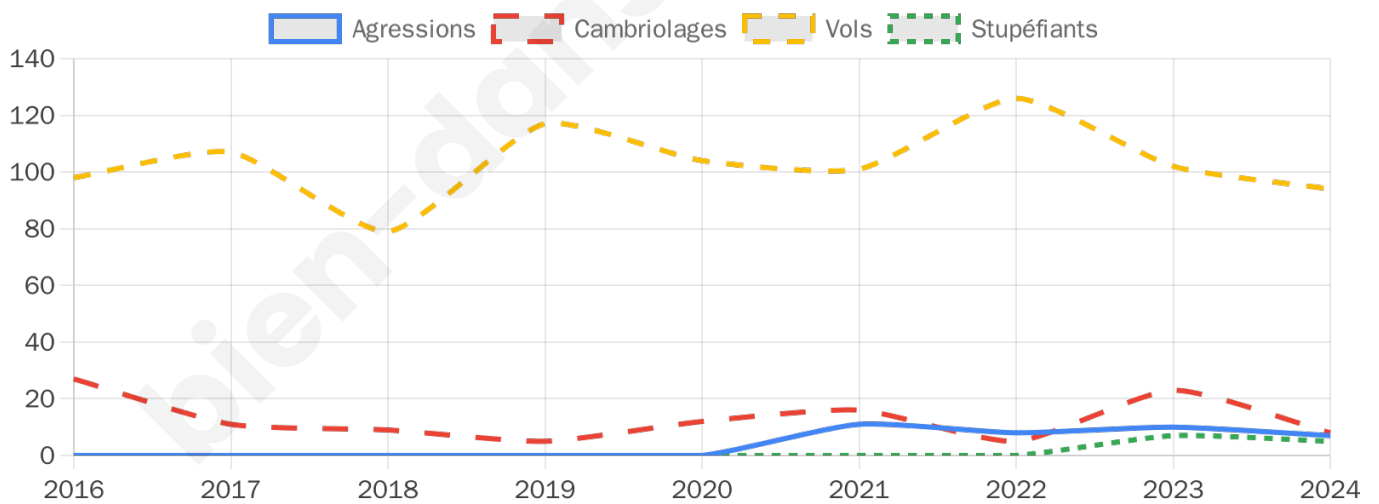
94



Stupéfiants

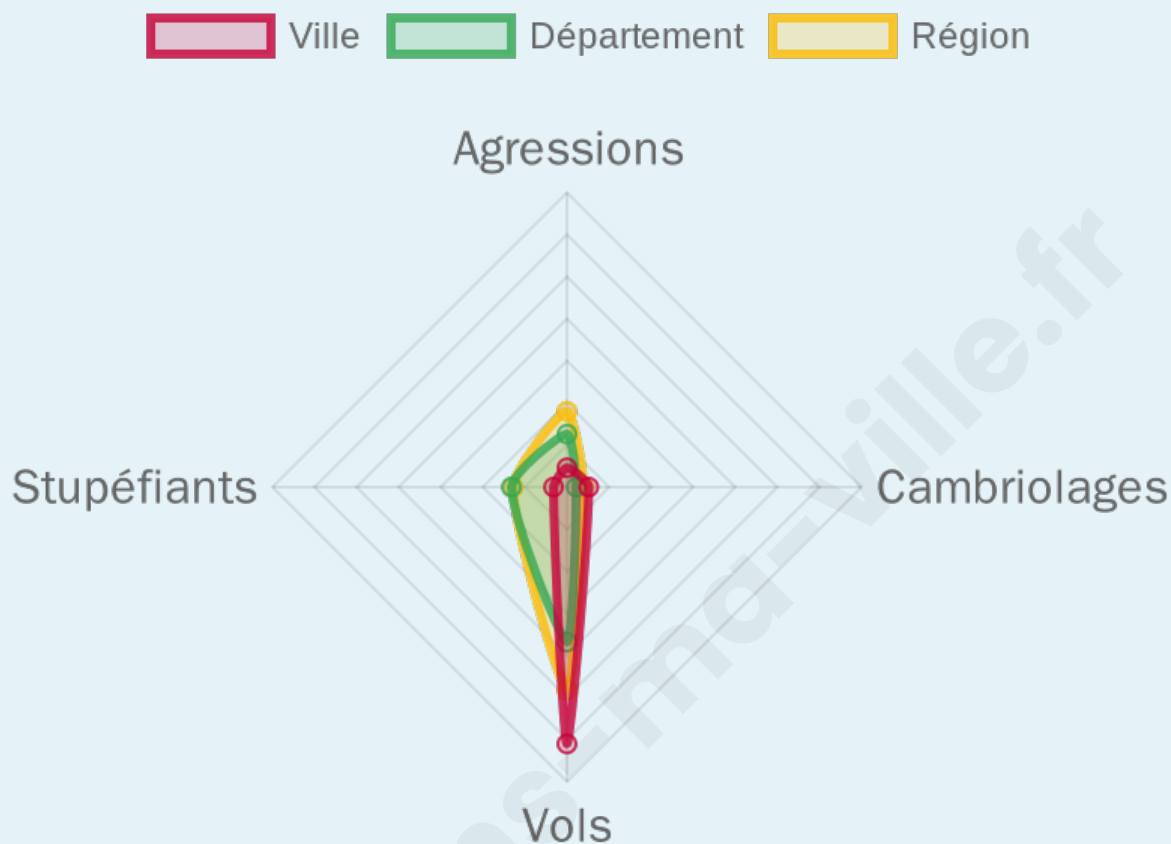
5

Evolution du nombre d'infractions



Pour comparer

(en proportion du nombre d'habitants)



Sources : Bases statistiques communale, départementale et régionale de la délinquance enregistrée par la police et la gendarmerie nationales selon les dernières parutions officielles de 2025 portant sur l'année 2024 ([data.gouv](https://data.gouv.fr)).

Agressions physiques / sexuelles : Violences sexuelles, coups et blessures volontaires intrafamiliaux, coups et blessures volontaires, autres coups, blessures volontaires et vols violents sans arme.

Cambriolages : Cambriolages de logements.

Vols : Vols avec armes, vols d'accessoires sur véhicules, vols dans les véhicules, vols de véhicules, vols sans violence contre des personnes, destructions, dégradations volontaires et escroqueries.

Stupéfiants : Trafic de stupéfiants dont (AFD) et usage de stupéfiants.

Services à la population



Commerce

Hypermarché	1
Supermarché	X <u>Orry-la-Ville</u> 1km
Superette	6
Boulangerie	2
Boucherie	X <u>Orry-la-Ville</u> 1km
Restaurant	10
Garage	4
Station-service	1
Banque	1
La poste	1
Coiffeur	8
Tabac	X <u>Chaumontel</u> 8km
Bars / discothèque	1
Bibliothèque	X <u>Mortefontaine</u> 5km
Cinéma	X <u>Orry-la-Ville</u> 2km
Vétérinaire	X <u>Fosses</u> 4km



Santé

Pharmacie	1
Hôpital	X <u>Senlis</u> 8km
Laboratoire d'analyses médicales	X <u>Fosses</u> 4km
Etablissement pour handicapé	X <u>Marly-la-Ville</u> 7km
EHPA	X <u>Coye-la-Forêt</u> 5km
Médecin	4
Dentiste	5
Chirurgien	X <u>Gouvieux</u> 8km
Dermatologue	X <u>Chantilly</u> 8km
Anesthésiste	X <u>Creil</u> 14km
Gastro-entérologue	X <u>Gouvieux</u> 8km
Gynécologue	X <u>Fosses</u> 4km
Cancérologue	X <u>Sarcelles</u> 20km
Neurologue	X <u>Chamant</u> 10km
Ophthalmologue	X <u>Fosses</u> 4km
ORL	X <u>Fosses</u> 4km
Cardiologue	X <u>Fosses</u> 4km
Pédiatre	X <u>Survilliers</u> 4km
Pneumologue	X <u>Creil</u> 14km
Psychologue	X <u>Lamorlaye</u> 7km
Radiologue	3
Rhumatologue	X <u>Lamorlaye</u> 7km
Sage-femme	X <u>Survilliers</u> 4km



Éducation

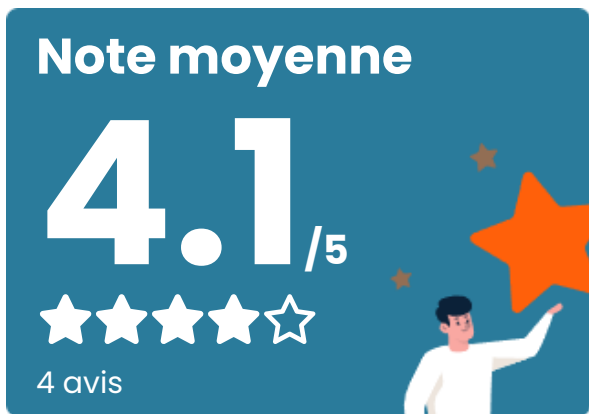
Crèche	1
Ecole maternelle Public	1
Ecole maternelle Privé	X <u>Sarcelles</u> 20km
Ecole primaire Public	1
Ecole primaire Privé	X <u>Mortefontaine</u> 6km
Collège Public	1
Collège Privé	X <u>Mortefontaine</u> 6km
Lycée Public	X <u>Fosses</u> 4km
Lycée Privé	X <u>Mortefontaine</u> 6km

Sources : Base Sirene des entreprises et de leurs établissements selon les dernières parutions officielles de 2025 portant sur l'année 2024 ([data.gouv](#)). Liste, localisation et tarifs des professionnels de santé selon les dernières parutions officielles de 2025 portant sur l'année 2024 ([opendatasoft](#)) et FINISS Extraction du Fichier des établissements selon les dernières parutions officielles de 2025 portant sur l'année 2024 ([data.gouv](#)). Adresse et géolocalisation des établissements d'enseignement du premier et second degrés selon les dernières parutions officielles de 2025 portant sur l'année 2024 ([data.education.gouv](#))

Villes autour de La Chapelle-en-Serval

Ville	Habitants	Superficie	Pop densité	Pop active	Taux chômage	Revenu moyen	Prix immobilier
Orry-la-Ville (3 avis)	3 583	12 km ²	299 h/km ²	47.1%	3.3%	31 000 €/an	3 226 €/m ²
Pontarmé (2 avis)	905	13 km ²	70 h/km ²	55.8%	3.8%	29 020 €/an	3 135 €/m ²
Survilliers (5 avis)	4 091	5 km ²	818 h/km ²	50.7%	4.9%	23 580 €/an	2 425 €/m ²
Thiers-sur-Thève	1 090	6 km ²	182 h/km ²	51.9%	3%	29 340 €/an	2 909 €/m ²
Mortefontaine	834	15 km ²	56 h/km ²	54.2%	4.9%	30 240 €/an	2 710 €/m ²
Plailly	1 786	16 km ²	112 h/km ²	47.4%	3.4%	29 870 €/an	3 211 €/m ²
Fosses (9 avis)	10 570	3 km ²	3 523 h/km ²	46.5%	4.9%	23 310 €/an	2 722 €/m ²
Coye-la-Forêt (3 avis)	3 915	7 km ²	559 h/km ²	52.2%	5%	32 080 €/an	3 335 €/m ²
Marly-la-Ville (5 avis)	6 022	8 km ²	753 h/km ²	47.4%	4.6%	26 550 €/an	2 938 €/m ²
Saint-Witz (1 avis)	2 724	7 km ²	389 h/km ²	41.4%	2.6%	34 910 €/an	3 186 €/m ²
Bellefontaine	474	7 km ²	68 h/km ²	42%	2.3%	26 970 €/an	2 882 €/m ²
Lassy	196	1 km ²	196 h/km ²	54.1%	6.1%	24 820 €/an	2 687 €/m ²
Le Plessis-Luzarches	152	0 km ²	152 h/km ²	36.8%	3.3%	28 460 €/an	3 646 €/m ²
Avilly-Saint-Léonard (2 avis)	852	12 km ²	71 h/km ²	49.9%	3.3%	33 180 €/an	3 383 €/m ²
Courteuil	581	5 km ²	116 h/km ²	45.1%	5%	34 080 €/an	2 907 €/m ²

Avis sur la ville de La Chapelle-en-Serval



Moyenne par critère



Villes autour de La Chapelle-en-Serval

Ville	Note globale	Sécurité	Éducation	Sport Loisir	Environnement	Vie pratique
Orry-la-Ville (3 avis)	4.4	3.7	4.7	4.3	4.7	4.7
Pontarmé (2 avis)	3.4	4.0	4.0	1.5	4.0	3.5
Survilliers (5 avis)	2.9	3.2	2.4	3.6	2.8	2.4
Thiers-sur-Thève	-	-	-	-	-	-
Mortefontaine	-	-	-	-	-	-
Plailly	-	-	-	-	-	-
Fosses (9 avis)	4.0	3.9	3.9	3.8	4.1	4.1
Coye-la-Forêt (3 avis)	3.9	3.0	4.0	4.3	4.3	4.0
Marly-la-Ville (5 avis)	3.9	4.2	3.8	3.6	4.6	3.4
Saint-Witz (1 avis)	4.8	5.0	5.0	4.0	5.0	5.0
Bellefontaine	-	-	-	-	-	-
Lassy	-	-	-	-	-	-
Le Plessis-Luzarches	-	-	-	-	-	-
Avilly-Saint-Léonard (2 avis)	4.7	5.0	4.5	4.5	5.0	4.5
Courteuil	-	-	-	-	-	-



Vous aimez votre ville ? Notez-la !

Et faites-nous part de vos remarques constructives



Avec

BIEN dans ma **VILLE** 