



Version web

Ville de La Chapelle-du-Mont-de-France

Présenté par

BIEN dans ma **VILLE** 

Sommaire

Situation géographique	3
Statistiques sur la population	4
Evolution du nombre d'habitants	4
Tranche d'âge	5
0-14 ans	5
15-29 ans	5
30-44 ans	5
45-59 ans	5
60-74 ans	5
75-89 ans	5
90 ans et +	5
Activité professionnelle	5
Agriculteurs	5
Artisans, Commerçants	5
Cadres et sup.	5
Professions intermédiaires	5
Employé	5
Ouvrier	5
Retraité	5
Autres	5
Niveau de diplôme	6
Sans diplôme ou CEP	6
Brevet, BEPC, DNB	6
CAP-BEP ou équivalent	6
BAC ou équivalent	6
BAC+2	6
BAC+3 ou +4	6
BAC+5 ou plus	6
Composition des ménages	6
Couple sans enfant	6
Couple avec enfant(s)	6
Famille monoparentale	6
Colocation / Autre	6
Personnes seules	6
Profil électoraux	7
Premier tour	7
Sécurité	8
Evolution du nombre d'infractions	8
Pour comparer	9
Services à la population	10
Commerce	10
Éducation	10
Villes autour de La Chapelle-du-Mont-de-France	12
Avis sur la ville de La Chapelle-du-Mont-de-France	13
Moyenne par critère	13
Villes autour de La Chapelle-du-Mont-de-France	13
Répartition des avis par note	13
Répartition des avis par note	13

Situation géographique



i Informations clés

- **Région** : Bourgogne-Franche-Comté
- **Département** : Saône-et-Loire
- **Code postal** : 71520
- **Superficie** : 9 km²

RÉGION
BOURGOGNE
FRANCHE
COMTE



Statistiques sur la population



Nombre d'habitants

189



Age moyen

43 ans



Pop active

40.7%



Taux chômage

3.8%



Pop densité

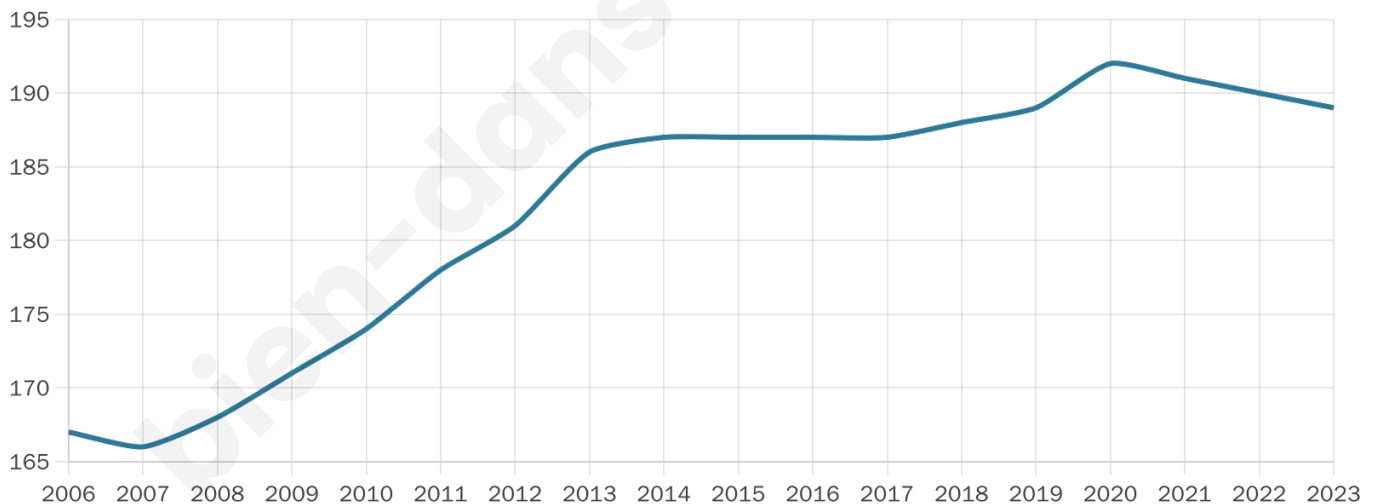
21 h/km²



Revenu moyen

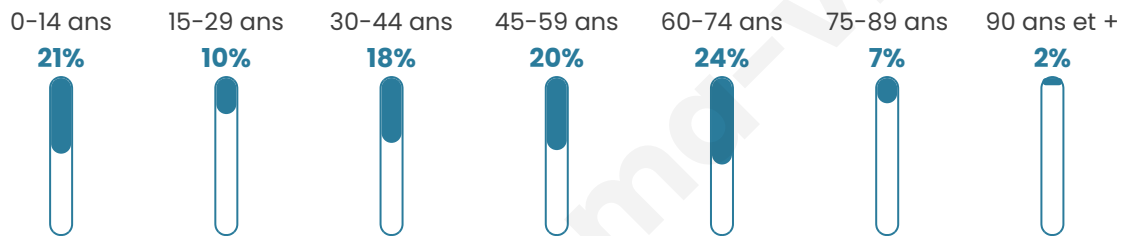
21 740 €/an

Evolution du nombre d'habitants

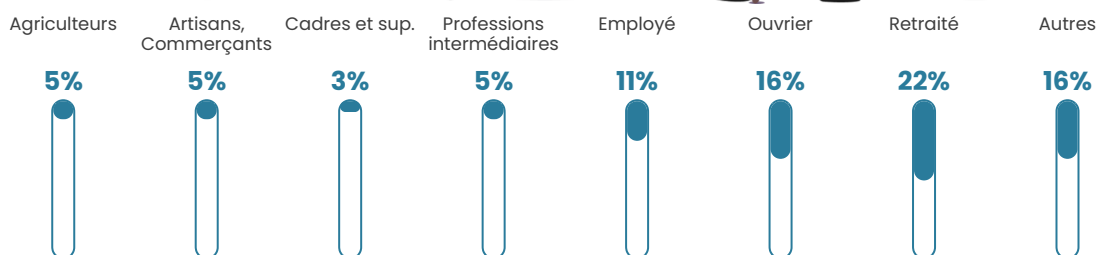


Sources : Institut national de la statistique et des études économiques (insee) selon Les dernières parutions officielles de 2024 portant sur les années 2020, 2021 et 2022.


Tranche d'âge




Activité professionnelle



Niveau de diplôme










Composition des ménages



Profils électoraux

Premier tour

	Emmanuel MACRON	29.91 %
	Marine LE PEN	26.50 %
	Jean-Luc MÉLENCHON	13.68 %
	Yannick JADOT	7.69 %
	Valérie PÉCRESE	5.98 %
	Éric ZEMMOUR	5.13 %
	Jean LASSALLE	3.42 %
	Anne HIDALGO	2.56 %
	Nicolas DUPONT-AIGNAN	2.56 %
	Nathalie ARTHAUD	0.85 %
	Fabien ROUSSEL	0.85 %
	Philippe POUTOU	0.85 %



161 inscrits

Participation : 78.26%

Votes blancs : 2.38%

Votes nuls : 4.76%

Second tour

	Emmanuel MACRON	55,24 %
	Marine LE PEN	44,76 %

161 inscrits

Participation : 77.64%

Votes blancs : 8.8%

Votes nuls : 7.2%

Sécurité



Agressions physiques / sexuelles

0



Cambriolages

0



Vols / dégradations

0



Stupéfiants

0

Evolution du nombre d'infractions



Pour comparer

(en proportion du nombre d'habitants)



Sources : Bases statistiques communale, départementale et régionale de la délinquance enregistrée par la police et la gendarmerie nationales selon les dernières parutions officielles de 2025 portant sur l'année 2024 ([data.gouv](https://data.gouv.fr)).

Agressions physiques / sexuelles : Violences sexuelles, coups et blessures volontaires intrafamiliaux, coups et blessures volontaires, autres coups, blessures volontaires et vols violents sans arme.

Cambriolages : Cambriolages de logements.

Vols : Vols avec armes, vols d'accessoires sur véhicules, vols dans les véhicules, vols de véhicules, vols sans violence contre des personnes, destructions, dégradations volontaires et escroqueries.

Stupéfiants : Trafic de stupéfiants dont (AFD) et usage de stupéfiants.

Services à la population



Commerce

Hypermarché	X <u>Albert</u> 16km
Supermarché	X <u>Cluny</u> 11km
Superette	X <u>Curtil-sous-Buffières</u> 2km
Boulangerie	X <u>Dompierre-les-Ormes</u> 5km
Boucherie	X <u>Dompierre-les-Ormes</u> 5km
Restaurant	X <u>Navour-sur-Grosne</u> 3km
Garage	X <u>Dompierre-les-Ormes</u> 2km
Station-service	X <u>Mazille</u> 5km
Banque	X <u>Matour</u> 9km
La poste	X <u>Trambly</u> 6km
Coiffeur	X <u>Verosvres</u> 6km
Tabac	X <u>Matour</u> 9km
Bars / discothèque	X <u>Dompierre-les-Ormes</u> 5km
Bibliothèque	X <u>Cluny</u> 11km
Cinéma	X <u>Matour</u> 9km
Vétérinaire	X <u>Dompierre-les-Ormes</u> 4km



Santé

Pharmacie	X <u>Dompierre-les-Ormes</u> 5km
Hôpital	X <u>Charolles</u> 20km
Laboratoire d'analyses médicales	X <u>Cluny</u> 11km
Etablissement pour handicapé	X <u>Bergesserin</u> 4km
EHPA	X <u>Mazille</u> 5km
Médecin	X <u>Dompierre-les-Ormes</u> 5km
Dentiste	X <u>Matour</u> 9km
Chirurgien	X <u>Bois-Sainte-Marie</u> 15km
Dermatologue	X <u>Mâcon</u> 22km
Anesthésiste	X <u>Deux-Grosnes</u> 16km
Gastro-entérologue	X <u>Mâcon</u> 22km
Gynécologue	X <u>Mâcon</u> 22km
Cancérologue	X <u>Mâcon</u> 22km
Neurologue	X <u>Charnay-lès-Mâcon</u> 22km
Ophthalmologue	X <u>Mâcon</u> 22km
ORL	X <u>Mâcon</u> 24km
Cardiologue	X <u>Mâcon</u> 22km
Pédiatre	X <u>Charnay-lès-Mâcon</u> 23km
Pneumologue	X <u>Cours-la-Ville</u> 36km
Psychologue	X <u>Charnay-lès-Mâcon</u> 23km
Radiologue	X <u>Mâcon</u> 22km
Rhumatologue	X <u>Mâcon</u> 22km
Sage-femme	X <u>Matour</u> 9km



Éducation

Crèche	X <u>Navour-sur-Grosne</u> 3km
Ecole maternelle Public	X <u>Sainte-Cécile</u> 7km
Ecole maternelle Privé	X <u>Lyon</u> 72km
Ecole primaire Public	X <u>Navour-sur-Grosne</u> 3km
Ecole primaire Privé	X <u>Cluny</u> 11km
Collège Public	X <u>Matour</u> 9km
Collège Privé	X <u>Lugny</u> 23km
Lycée Public	X <u>Cluny</u> 11km
Lycée Privé	X <u>Mâcon</u> 24km


Sources : Base Sirene des entreprises et de leurs établissements selon les dernières parutions officielles de 2025 portant sur l'année 2024 ([data.gouv](https://data.gouv.fr)). Liste, localisation et tarifs des professionnels de santé selon les dernières parutions officielles de 2025 portant sur l'année 2024 ([opendatasoft](https://opendatasoft.com)) et FINESS Extraction du Fichier des établissements selon les dernières parutions officielles de 2025 portant sur l'année 2024 ([data.gouv](https://data.gouv.fr)). Adresse et géolocalisation des établissements d'enseignement du premier et second degrés selon les dernières parutions officielles de 2025 portant sur l'année 2024 ([data.education.gouv](https://data.education.gouv.fr))

bien-dans-ma-ville.fr

Villes autour de La Chapelle-du-Mont-de-France

Ville	Habitants	Superficie	Pop densité	Pop active	Taux chômage	Revenu moyen	Prix immobilier
Curtil-sous-Bufferières	95	5 km ²	19 h/km ²	48.4%	5.3%	NC	640 €/m ²
Trivy	261	11 km ²	24 h/km ²	39.1%	2.3%	22 390 €/an	1 334 €/m ²
Bergesserin	195	7 km ²	28 h/km ²	41%	4.1%	25 600 €/an	950 €/m ²
Navour-sur-Grosne	660	22 km ²	30 h/km ²	52.7%	3.3%	22 860 €/an	1 195 €/m ²
Sivignon	178	12 km ²	15 h/km ²	40.4%	3.9%	22 680 €/an	1 598 €/m ²
Mazille	400	9 km ²	44 h/km ²	35.3%	1%	23 260 €/an	1 494 €/m ²
Dompierre-les-Ormes (2 avis)	893	30 km ²	30 h/km ²	41.1%	4.6%	21 320 €/an	817 €/m ²
Bufferières	273	12 km ²	23 h/km ²	48%	3.7%	22 170 €/an	1 241 €/m ²
Sainte-Cécile (1 avis)	283	7 km ²	40 h/km ²	51.6%	2.1%	23 490 €/an	2 857 €/m ²
Suin	273	22 km ²	12 h/km ²	39.9%	4.4%	21 770 €/an	1 414 €/m ²
Trambly	394	12 km ²	33 h/km ²	48.2%	2.8%	22 060 €/an	1 389 €/m ²
Château	229	14 km ²	16 h/km ²	48%	3.1%	28 140 €/an	1 451 €/m ²
Bourgvilain	344	11 km ²	31 h/km ²	45.3%	2.6%	25 390 €/an	1 338 €/m ²
Chiddes	84	7 km ²	12 h/km ²	44%	2.4%	NC	1 878 €/m ²
Saint-Léger-sous-la-Bussière	290	8 km ²	36 h/km ²	42.8%	3.8%	19 920 €/an	1 119 €/m ²

Avis sur la ville de La Chapelle-du-Mont-de-France



Moyenne par critère



Villes autour de La Chapelle-du-Mont-de-France

Ville	Note globale	Sécurité	Éducation	Sport Loisir	Environnement	Vie pratique
Curtil-sous-Buffières	-	-	-	-	-	-
Trivy	-	-	-	-	-	-
Bergesserin	-	-	-	-	-	-
Navour-sur-Grosne	-	-	-	-	-	-
Sivignon	-	-	-	-	-	-
Mazille	-	-	-	-	-	-
Dompierre-les-Ormes (2 avis)	2.9	3.5	2.0	1.5	5.0	2.5
Buffières	-	-	-	-	-	-
Sainte-Cécile (1 avis)	2.2	4.0	1.0	1.0	4.0	1.0
Suin	-	-	-	-	-	-
Trambly	-	-	-	-	-	-
Château	-	-	-	-	-	-
Bourgvilain	-	-	-	-	-	-
Chiddes	-	-	-	-	-	-
Saint-Léger-sous-la-Bussière	-	-	-	-	-	-



Vous aimez votre ville ? Notez-la !

Et faites-nous part de vos remarques constructives



Avec

BIEN dans ma **VILLE** 