



Version web

# Ville de La Chapelle-des-Marais

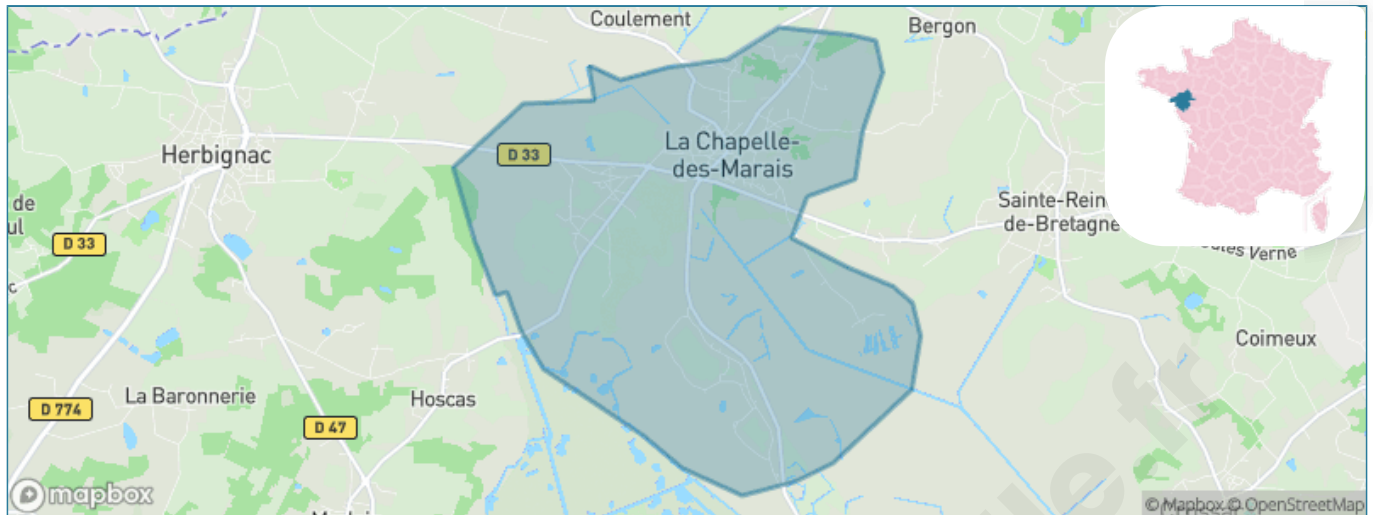
Présenté par

**BIEN** dans ma **VILLE** 

# Sommaire

Situation géographique .....	3
Statistiques sur la population .....	4
Evolution du nombre d'habitants .....	4
Tranche d'âge .....	5
0-14 ans .....	5
15-29 ans .....	5
30-44 ans .....	5
45-59 ans .....	5
60-74 ans .....	5
75-89 ans .....	5
90 ans et + .....	5
Activité professionnelle .....	5
Agriculteurs .....	5
Artisans, Commerçants .....	5
Cadres et sup. ....	5
Professions intermédiaires .....	5
Employé .....	5
Ouvrier .....	5
Retraité .....	5
Autres .....	5
Niveau de diplôme .....	6
Sans diplôme ou CEP .....	6
Brevet, BEPC, DNB .....	6
CAP-BEP ou équivalent .....	6
BAC ou équivalent .....	6
BAC+2 .....	6
BAC+3 ou +4 .....	6
BAC+5 ou plus .....	6
Composition des ménages .....	6
Couple sans enfant .....	6
Couple avec enfant(s) .....	6
Famille monoparentale .....	6
Colocation / Autre .....	6
Personnes seules .....	6
Profil électoraux .....	7
Premier tour .....	7
Sécurité .....	8
Evolution du nombre d'infractions .....	8
Pour comparer .....	9
Services à la population .....	10
Commerce .....	10
Éducation .....	10
Villes autour de La Chapelle-des-Marais .....	11
Avis sur la ville de La Chapelle-des-Marais .....	12
Moyenne par critère .....	12
Villes autour de La Chapelle-des-Marais .....	12
Répartition des avis par note .....	12
Répartition des avis par note .....	12

# Situation géographique



## i Informations clés

- **Région** : Pays de la Loire
- **Département** : Loire-Atlantique
- **Code postal** : 44410
- **Superficie** : 18 km<sup>2</sup>



# Statistiques sur la population



Nombre d'habitants

**4 492**



Age moyen

**40 ans**



Pop active

**44.2%**



Taux chômage

**8.2%**



Pop densité

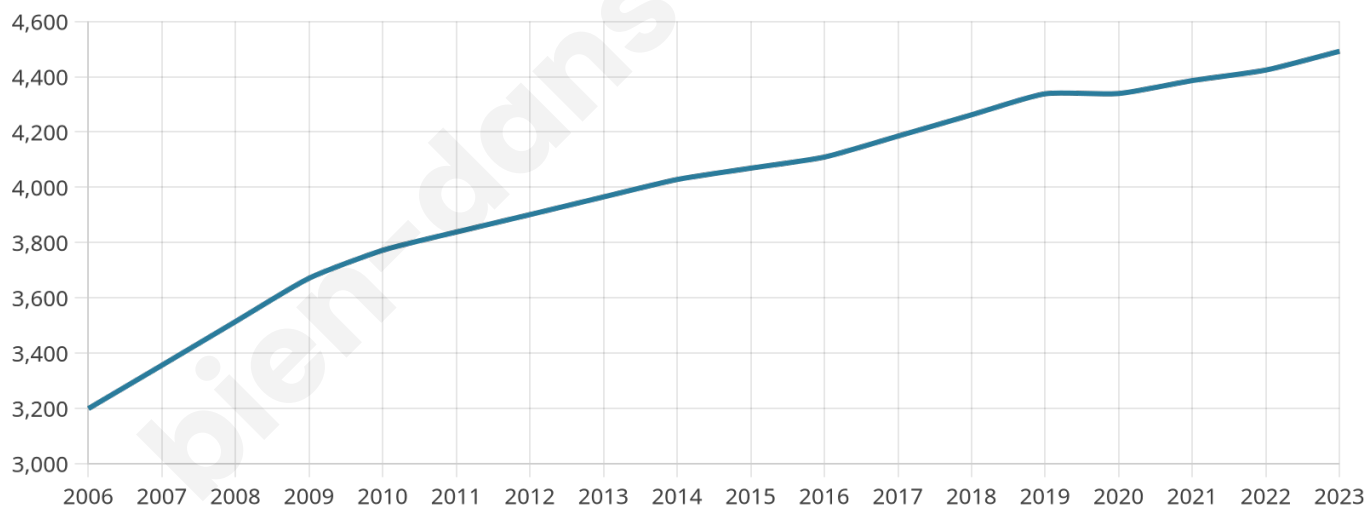
**250 h/km<sup>2</sup>**



Revenu moyen

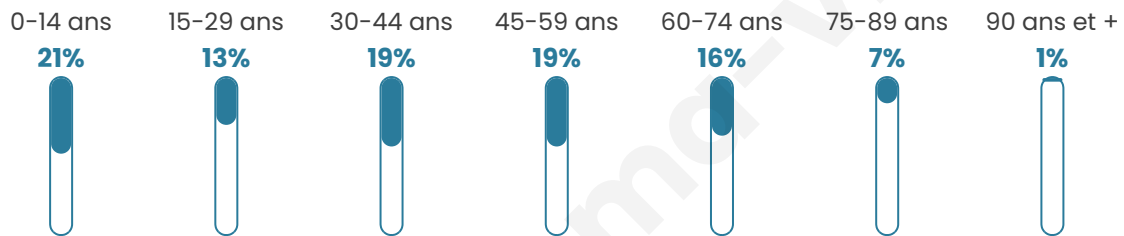
**22 270 €/an**

## Evolution du nombre d'habitants

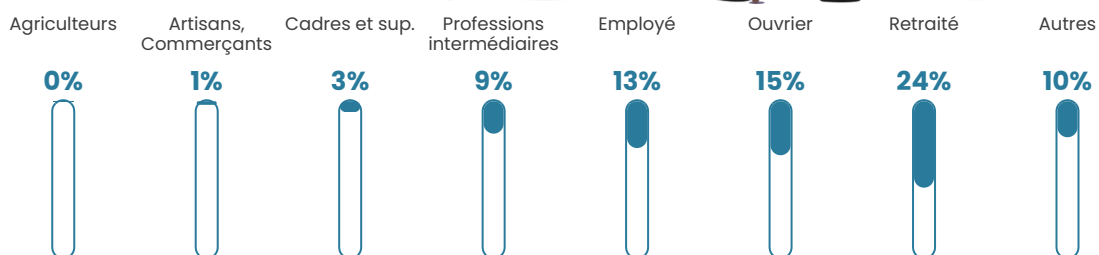


Sources : Institut national de la statistique et des études économiques (insee) selon Les dernières parutions officielles de 2024 portant sur les années 2020, 2021 et 2022.


## Tranche d'âge




## Activité professionnelle



## Niveau de diplôme














## Composition des ménages



# Profils électoraux

## Premier tour

	Emmanuel MACRON	28.19 %
	Marine LE PEN	26.67 %
	Jean-Luc MÉLENCHON	20.51 %
	Éric ZEMMOUR	4.18 %
	Yannick JADOT	3.88 %
	Valérie PÉCRESE	3.21 %
	Fabien ROUSSEL	2.95 %
	Jean LASSALLE	2.91 %
	Anne HIDALGO	2.83 %
	Nicolas DUPONT- AIGNAN	2.66 %
	Philippe POUTOU	1.14 %
	Nathalie ARTHAUD	0.89 %



### 3 042 inscrits

Participation : 79.98%

Votes blancs : 1.69%

Votes nuls : 0.90%

## Second tour

	Emmanuel MACRON	55,21 %
	Marine LE PEN	44,79 %

### 3 041 inscrits

Participation : 78.95%

Votes blancs : 7.54%

Votes nuls : 2.92%

# Sécurité



Agressions physiques / sexuelles

**0**



Cambriolages

**0**



Vols / dégradations

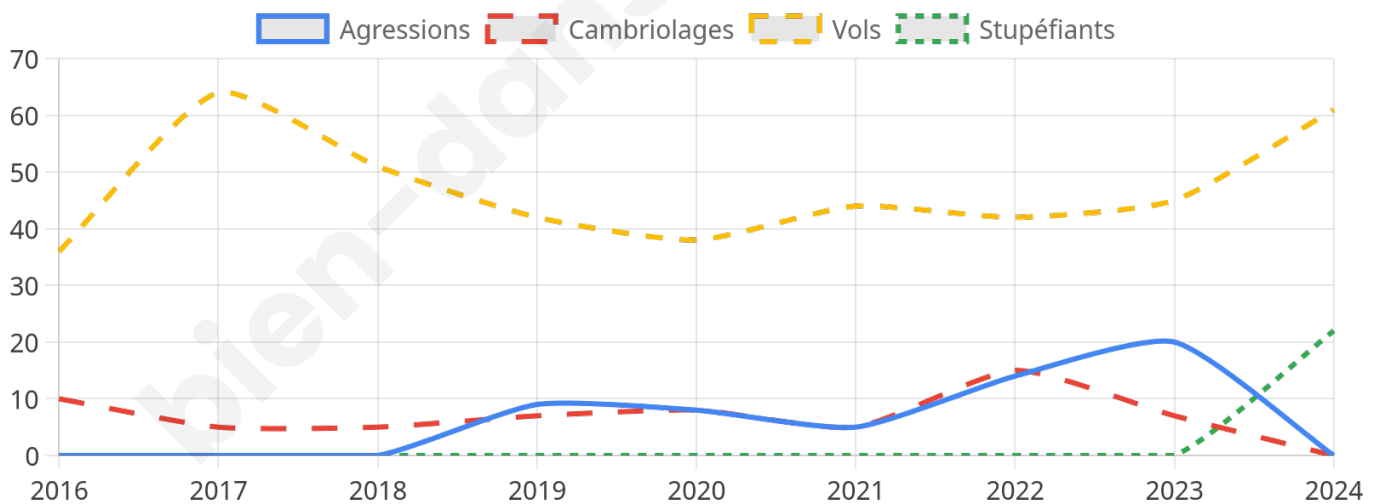
**61**



Stupéfiants

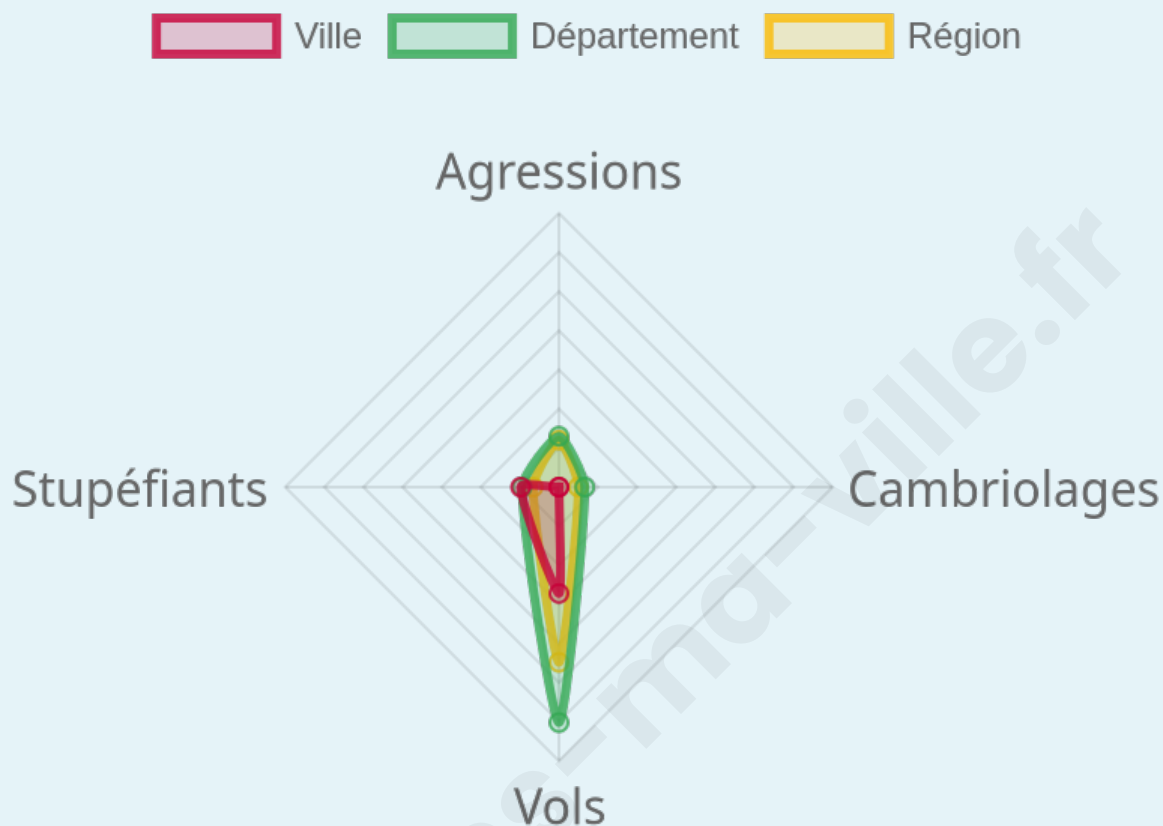
**22**

## Evolution du nombre d'infractions



## Pour comparer

(en proportion du nombre d'habitants)



Sources : Bases statistiques communale, départementale et régionale de la délinquance enregistrée par la police et la gendarmerie nationales selon les dernières parutions officielles de 2025 portant sur l'année 2024 ([data.gouv](https://data.gouv.fr)).

Agressions physiques / sexuelles : Violences sexuelles, coups et blessures volontaires intrafamiliaux, coups et blessures volontaires, autres coups, blessures volontaires et vols violents sans arme.

Cambriolages : Cambriolages de logements.

Vols : Vols avec armes, vols d'accessoires sur véhicules, vols dans les véhicules, vols de véhicules, vols sans violence contre des personnes, destructions, dégradations volontaires et escroqueries.

Stupéfiants : Trafic de stupéfiants dont (AFD) et usage de stupéfiants.

# Services à la population



## Commerce

Hypermarché	X <a href="#">Herbignac</a> 5km
Supermarché	1
Superette	X <a href="#">Sainte-Reine-de-Bretagne</a> 4km
Boulangerie	2
Boucherie	1
Restaurant	3
Garage	3
Station-service	1
Banque	2
La poste	X <a href="#">Sainte-Reine-de-Bretagne</a> 4km
Coiffeur	8
Tabac	X <a href="#">Crossac</a> 7km
Bars / discothèque	4
Bibliothèque	X <a href="#">Crossac</a> 7km
Cinéma	X <a href="#">Saint-Joachim</a> 8km
Vétérinaire	X <a href="#">Herbignac</a> 5km



## Santé

Pharmacie	1
Hôpital	X <a href="#">Saint-Nazaire</a> 19km
Laboratoire d'analyses médicales	X <a href="#">Herbignac</a> 5km
Etablissement pour handicapé	X <a href="#">Sainte-Reine-de-Bretagne</a> 4km
EHPA	1
Médecin	1
Dentiste	4
Chirurgien	X <a href="#">Saint-Nazaire</a> 20km
Dermatologue	X <a href="#">Saint-Nazaire</a> 20km
Anesthésiste	X <a href="#">Guérande</a> 19km
Gastro-entérologue	X <a href="#">Saint-Nazaire</a> 17km
Gynécologue	X <a href="#">Saint-Nazaire</a> 20km
Cancérologue	X <a href="#">Vannes</a> 47km
Neurologue	X <a href="#">Montoir-de-Bretagne</a> 18km
Ophtalmologue	X <a href="#">Nivillac</a> 8km
ORL	X <a href="#">Saint-Nazaire</a> 19km
Cardiologue	X <a href="#">Pontchâteau</a> 12km
Pédiatre	X <a href="#">Guérande</a> 18km
Pneumologue	X <a href="#">Saint-Nazaire</a> 22km
Psychologue	X <a href="#">Guérande</a> 19km
Radiologue	X <a href="#">Montoir-de-Bretagne</a> 15km
Rhumatologue	X <a href="#">Saint-Nazaire</a> 20km
Sage-femme	X <a href="#">Sainte-Reine-de-Bretagne</a> 4km



## Éducation

Crèche	1
Ecole maternelle Public	X <a href="#">Missillac</a> 7km
Ecole maternelle Privé	X <a href="#">Prinquiau</a> 21km
Ecole primaire Public	1
Ecole primaire Privé	1
Collège Public	X <a href="#">Herbignac</a> 6km
Collège Privé	X <a href="#">Herbignac</a> 5km
Lycée Public	X <a href="#">Pontchâteau</a> 12km
Lycée Privé	X <a href="#">Saint-Molf</a> 16km

Sources : Base Sirene des entreprises et de leurs établissements selon les dernières parutions officielles de 2025 portant sur l'année 2024 ([data.gouv](#)). Liste, localisation et tarifs des professionnels de santé selon les dernières parutions officielles de 2025 portant sur l'année 2024 ([opendatasoft](#)) et FINISS Extraction du Fichier des établissements selon les dernières parutions officielles de 2025 portant sur l'année 2024 ([data.gouv](#)). Adresse et géolocalisation des établissements d'enseignement du premier et second degrés selon les dernières parutions officielles de 2025 portant sur l'année 2024 ([data.education.gouv](#))

## Villes autour de La Chapelle-des-Marais

Ville	Habitants	Superficie	Pop densité	Pop active	Taux chômage	Revenu moyen	Prix immobilier
Herbignac (4 avis)	7 224	71 km <sup>2</sup>	102 h/km <sup>2</sup>	47.5%	3.6%	22 980 €/an	1 929 €/m <sup>2</sup>
Sainte-Reine-de-Bretagne	2 484	19 km <sup>2</sup>	131 h/km <sup>2</sup>	44.7%	3.8%	22 050 €/an	1 515 €/m <sup>2</sup>
Saint-Lyphard (1 avis)	5 304	24 km <sup>2</sup>	221 h/km <sup>2</sup>	46.3%	2.8%	24 360 €/an	2 006 €/m <sup>2</sup>
Missillac (6 avis)	5 709	59 km <sup>2</sup>	97 h/km <sup>2</sup>	46.2%	2.6%	23 070 €/an	1 580 €/m <sup>2</sup>
Crossac (5 avis)	2 974	25 km <sup>2</sup>	119 h/km <sup>2</sup>	50.1%	2.7%	23 370 €/an	1 592 €/m <sup>2</sup>
La Roche-Bernard (1 avis)	746	0 km <sup>2</sup>	746 h/km <sup>2</sup>	45.4%	7.5%	22 000 €/an	1 772 €/m <sup>2</sup>
Saint-Joachim (8 avis)	4 112	86 km <sup>2</sup>	48 h/km <sup>2</sup>	46.2%	4.4%	22 060 €/an	1 590 €/m <sup>2</sup>
Férel (3 avis)	3 499	28 km <sup>2</sup>	125 h/km <sup>2</sup>	43.5%	4%	23 200 €/an	1 611 €/m <sup>2</sup>
Nivillac (4 avis)	4 951	55 km <sup>2</sup>	90 h/km <sup>2</sup>	41.3%	3.7%	22 900 €/an	1 795 €/m <sup>2</sup>
Assérac	1 890	32 km <sup>2</sup>	59 h/km <sup>2</sup>	44.5%	4.3%	22 520 €/an	2 345 €/m <sup>2</sup>
Marzan	2 684	33 km <sup>2</sup>	81 h/km <sup>2</sup>	43.4%	2.8%	22 960 €/an	1 936 €/m <sup>2</sup>
Arzal (4 avis)	1 846	23 km <sup>2</sup>	80 h/km <sup>2</sup>	41%	4.3%	23 700 €/an	1 782 €/m <sup>2</sup>
Camoël (2 avis)	1 183	14 km <sup>2</sup>	85 h/km <sup>2</sup>	41.2%	3.6%	23 900 €/an	1 975 €/m <sup>2</sup>
Pontchâteau (24 avis)	11 474	55 km <sup>2</sup>	209 h/km <sup>2</sup>	45.6%	4.2%	23 340 €/an	1 774 €/m <sup>2</sup>
Saint-Malo-de-Guersac (2 avis)	3 203	14 km <sup>2</sup>	229 h/km <sup>2</sup>	45.9%	3.9%	22 730 €/an	1 863 €/m <sup>2</sup>

# Avis sur la ville de La Chapelle-des-Marais



## Moyenne par critère



## Villes autour de La Chapelle-des-Marais

Ville	Note globale	Sécurité	Éducation	Sport Loisir	Environnement	Vie pratique
Herbignac (4 avis)	3.8	<b>4.0</b>	3.8	3.8	<b>4.0</b>	3.5
Sainte-Reine-de-Bretagne	-	-	-	-	-	-
Saint-Lyphard (1 avis)	<b>4.8</b>	<b>5.0</b>	<b>5.0</b>	<b>4.0</b>	<b>5.0</b>	<b>5.0</b>
Missillac (6 avis)	3.6	3.8	3.5	3.7	3.3	3.7
Crossac (5 avis)	3.6	3.6	3.4	<b>4.0</b>	<b>4.2</b>	2.8
La Roche-Bernard (1 avis)	<b>1.4</b>	<b>1.0</b>	<b>1.0</b>	<b>1.0</b>	<b>1.0</b>	3.0
Saint-Joachim (8 avis)	3.6	3.4	3.8	3.3	<b>4.0</b>	3.4
Férel (3 avis)	<b>4.1</b>	<b>4.3</b>	3.7	3.7	<b>4.3</b>	<b>4.3</b>
Nivillac (4 avis)	3.4	<b>4.3</b>	3.3	3.3	3.8	2.3
Assérac	-	-	-	-	-	-
Marzan	-	-	-	-	-	-
Arzal (4 avis)	3.5	<b>4.3</b>	3.5	3.5	<b>4.0</b>	2.0
Camoël (2 avis)	2.9	3.0	3.5	3.0	2.5	2.5
Pontchâteau (24 avis)	3.6	3.6	3.7	3.6	3.9	3.2
Saint-Malo-de-Guersac (2 avis)	<b>4.3</b>	<b>5.0</b>	<b>4.0</b>	<b>4.0</b>	<b>5.0</b>	3.5



# Vous aimez votre ville ? Notez-la !

Et faites-nous part de vos remarques constructives



Avec

**BIEN** dans ma **VILLE** 