



Version web

# Ville de La Chapelle-de-la-Tour

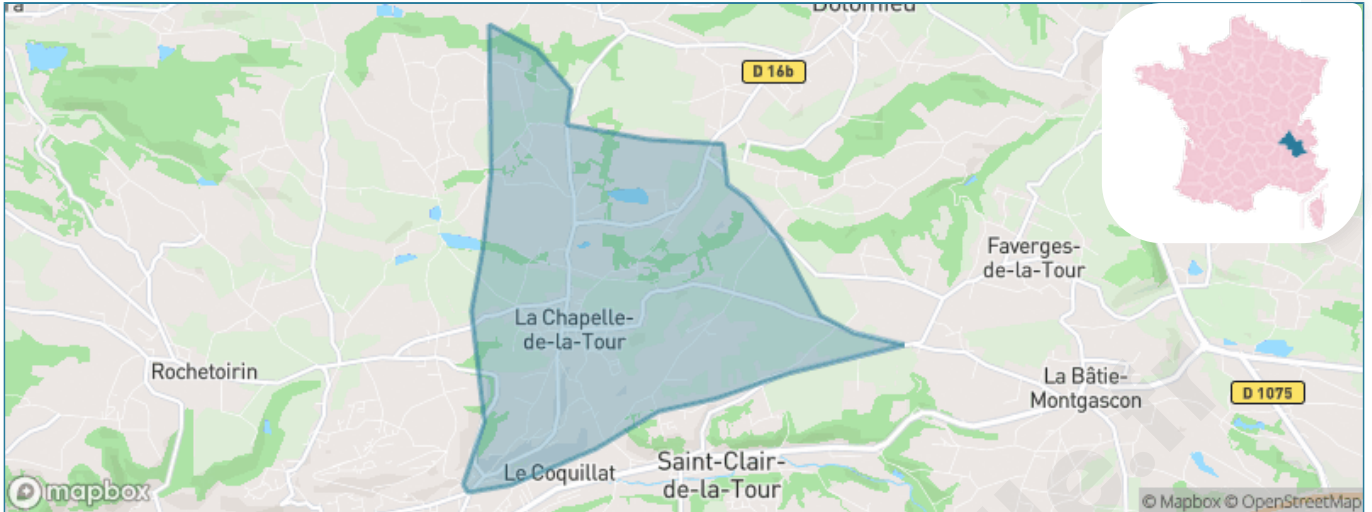
Présenté par

**BIEN** dans ma **VILLE** 

# Sommaire

Situation géographique .....	3
Statistiques sur la population .....	4
Evolution du nombre d'habitants .....	4
Tranche d'âge .....	5
0-14 ans .....	5
15-29 ans .....	5
30-44 ans .....	5
45-59 ans .....	5
60-74 ans .....	5
75-89 ans .....	5
90 ans et + .....	5
Activité professionnelle .....	5
Agriculteurs .....	5
Artisans, Commerçants .....	5
Cadres et sup. ....	5
Professions intermédiaires .....	5
Employé .....	5
Ouvrier .....	5
Retraité .....	5
Autres .....	5
Niveau de diplôme .....	6
Sans diplôme ou CEP .....	6
Brevet, BEPC, DNB .....	6
CAP-BEP ou équivalent .....	6
BAC ou équivalent .....	6
BAC+2 .....	6
BAC+3 ou +4 .....	6
BAC+5 ou plus .....	6
Composition des ménages .....	6
Couple sans enfant .....	6
Couple avec enfant(s) .....	6
Famille monoparentale .....	6
Colocation / Autre .....	6
Personnes seules .....	6
Profil électoraux .....	7
Premier tour .....	7
Sécurité .....	8
Evolution du nombre d'infractions .....	8
Pour comparer .....	9
Services à la population .....	10
Commerce .....	10
Éducation .....	10
Villes autour de La Chapelle-de-la-Tour .....	12
Avis sur la ville de La Chapelle-de-la-Tour .....	13
Moyenne par critère .....	13
Villes autour de La Chapelle-de-la-Tour .....	13
Répartition des avis par note .....	13
Répartition des avis par note .....	13

# Situation géographique



## i Informations clés

- **Région** : Auvergne-Rhône-Alpes
- **Département** : Isère
- **Code postal** : 38110
- **Superficie** : 9 km<sup>2</sup>



# Statistiques sur la population



Nombre d'habitants

**1 992**



Age moyen

**41 ans**



Pop active

**45.6%**



Taux chômage

**6.5%**



Pop densité

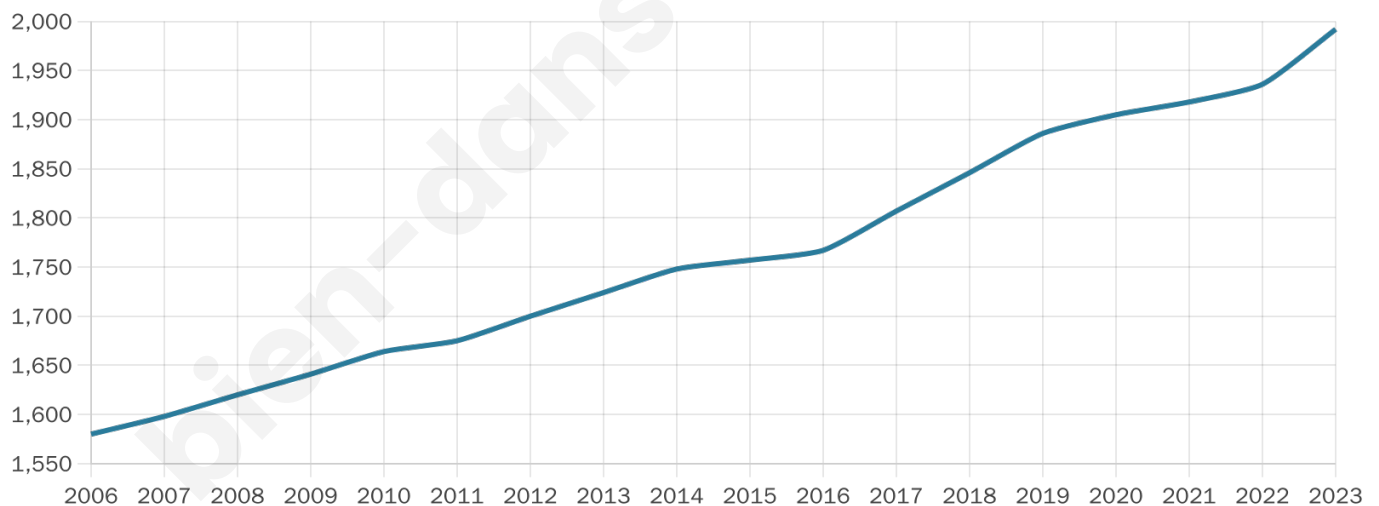
**221 h/km<sup>2</sup>**



Revenu moyen

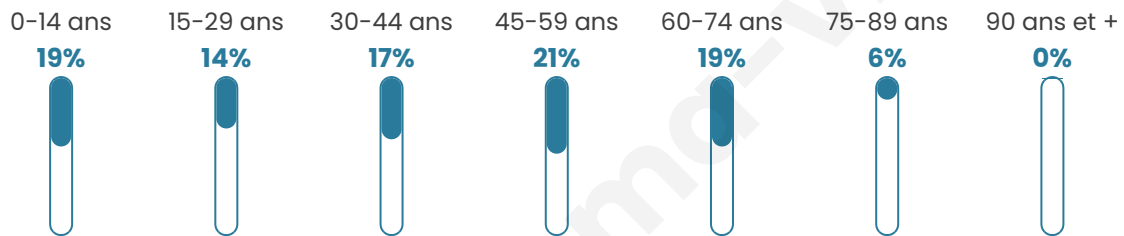
**25 730 €/an**

## Evolution du nombre d'habitants

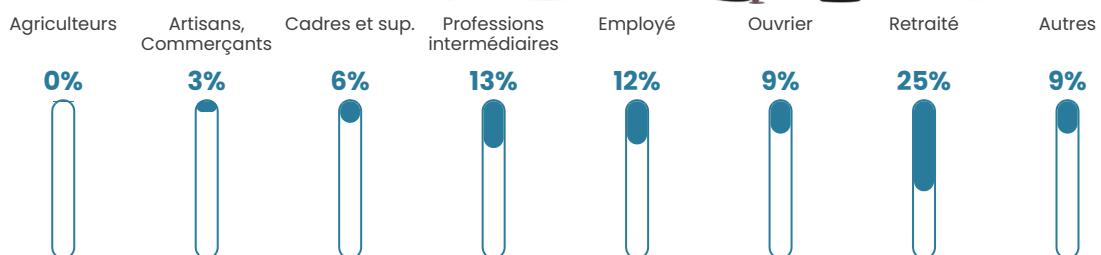


Sources : Institut national de la statistique et des études économiques (insee) selon Les dernières parutions officielles de 2024 portant sur les années 2020, 2021 et 2022.


## Tranche d'âge



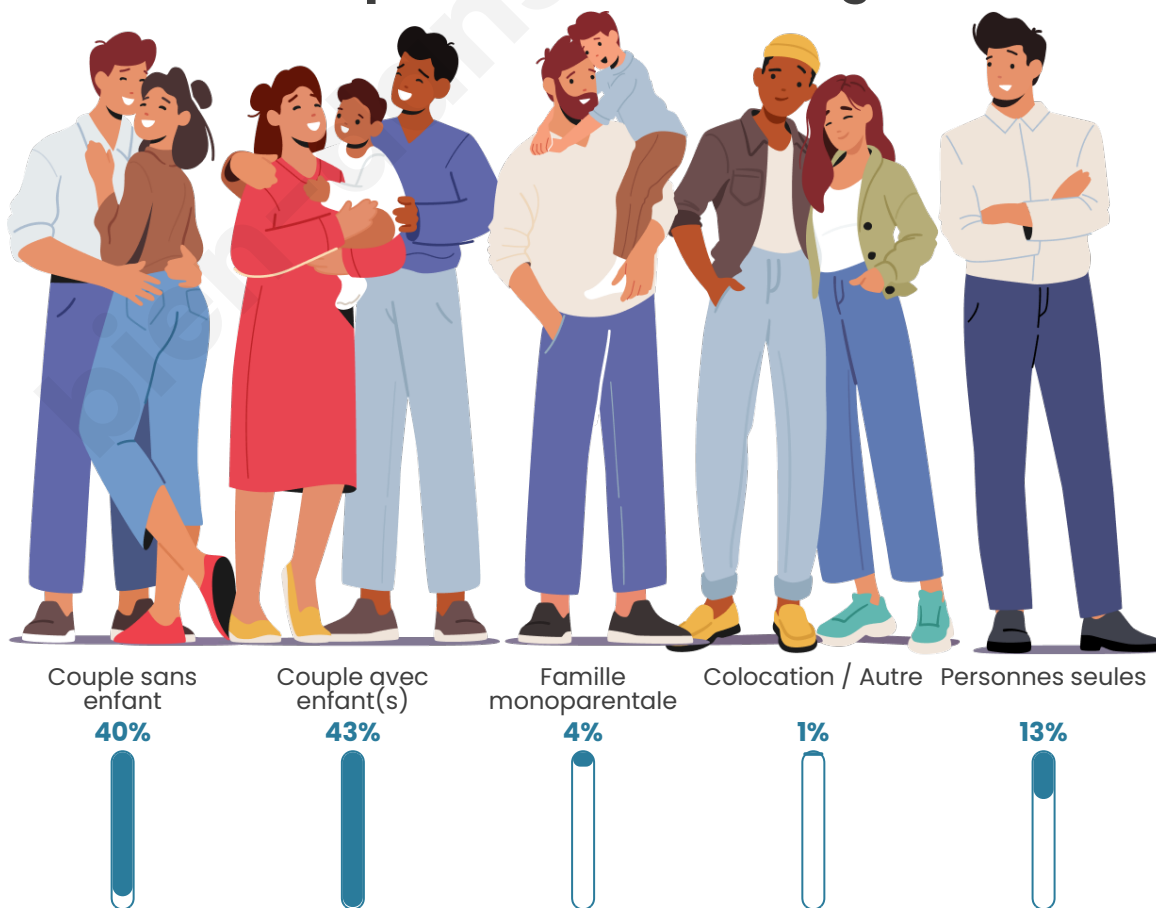
## Activité professionnelle



## Niveau de diplôme














## Composition des ménages



# Profils électoraux

## Premier tour

	Marine LE PEN	32.04 %
	Emmanuel MACRON	27.17 %
	Jean-Luc MÉLENCHON	14.95 %
	Éric ZEMMOUR	8.26 %
	Valérie PÉCRESE	5.70 %
	Yannick JADOT	3.39 %
	Jean LASSALLE	2.56 %
	Nicolas DUPONT-AIGNAN	2.15 %
	Fabien ROUSSEL	1.57 %
	Anne HIDALGO	1.07 %
	Nathalie ARTHAUD	0.66 %
	Philippe POUTOU	0.50 %



### 1 497 inscrits

Participation : 82.7%

Votes blancs : 1.37%

Votes nuls : 0.81%

## Second tour

	Emmanuel MACRON	48,45 %
	Marine LE PEN	51,55 %

### 1 506 inscrits

Participation : 81.87%

Votes blancs : 6.89%

Votes nuls : 1.54%

# Sécurité



Agressions physiques / sexuelles

**0**



Cambriolages

**0**



Vols / dégradations

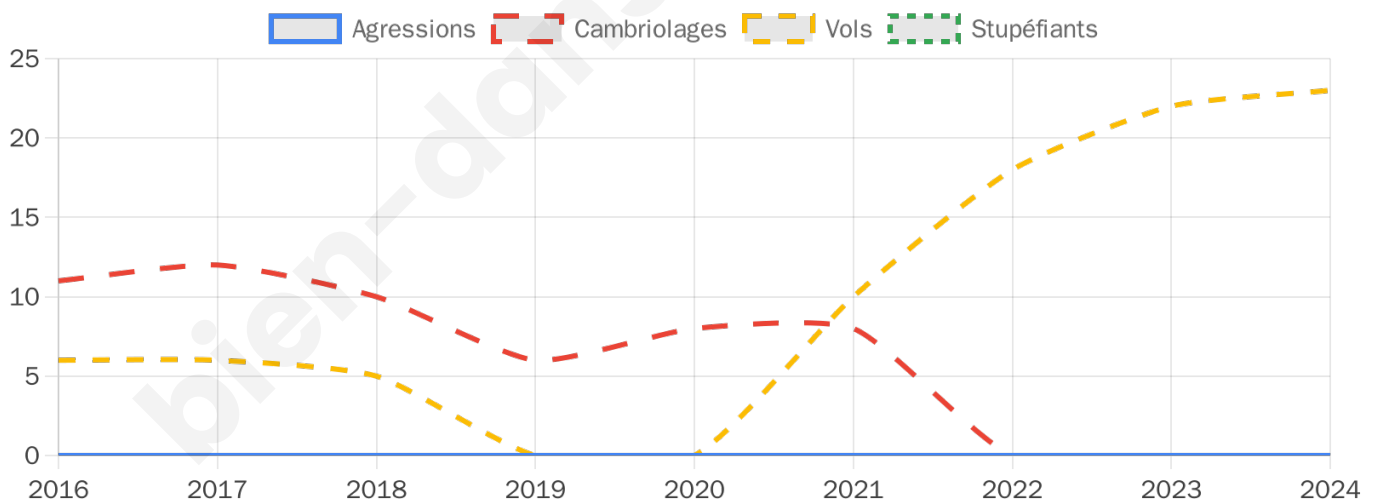
**23**



Stupéfiants

**0**

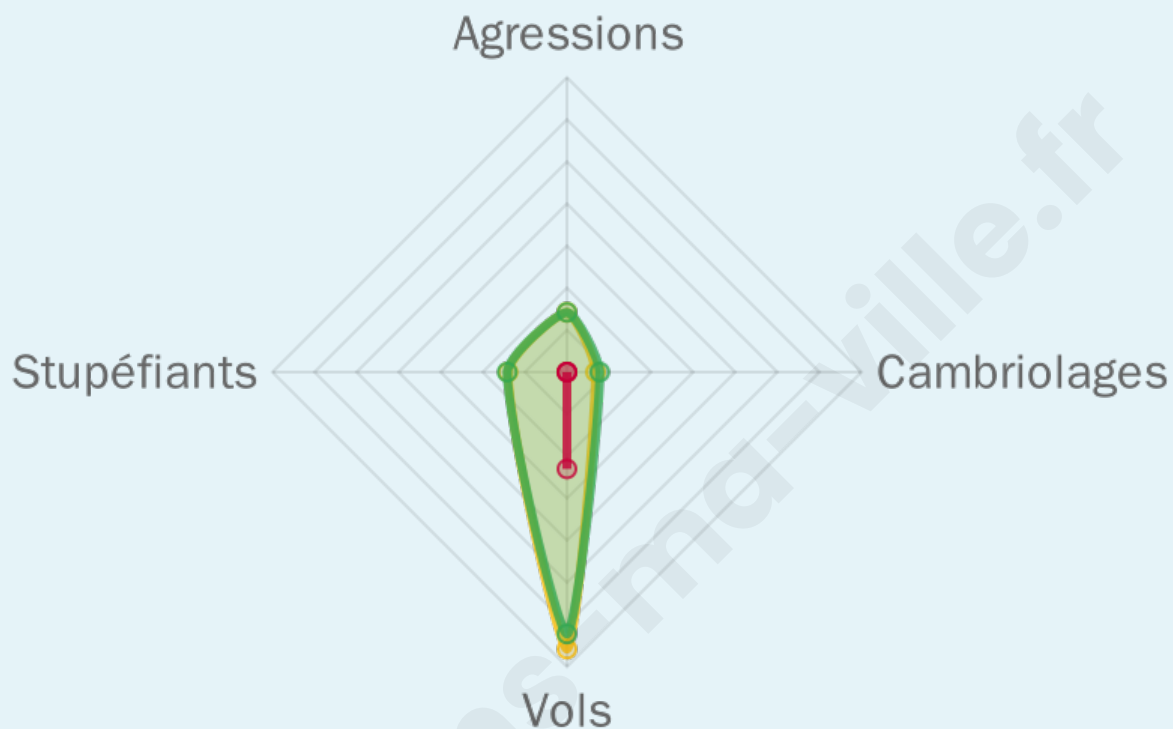
## Evolution du nombre d'infractions



## Pour comparer

(en proportion du nombre d'habitants)

■ Ville ■ Département ■ Région



Sources : Bases statistiques communale, départementale et régionale de la délinquance enregistrée par la police et la gendarmerie nationales selon les dernières parutions officielles de 2025 portant sur l'année 2024 ([data.gouv](https://data.gouv.fr)).

Agressions physiques / sexuelles : Violences sexuelles, coups et blessures volontaires intrafamiliaux, coups et blessures volontaires, autres coups, blessures volontaires et vols violents sans arme.

Cambriolages : Cambriolages de logements.

Vols : Vols avec armes, vols d'accessoires sur véhicules, vols dans les véhicules, vols de véhicules, vols sans violence contre des personnes, destructions, dégradations volontaires et escroqueries.

Stupéfiants : Trafic de stupéfiants dont (AFD) et usage de stupéfiants.

# Services à la population



## Commerce

Hypermarché	X <a href="#">Corbelin</a> 6km
Supermarché	X <a href="#">Saint-Clair-de-la-Tour</a> 2km
Superette	X <a href="#">Saint-Clair-de-la-Tour</a> 2km
Boulangerie	2
Boucherie	X <a href="#">Saint-Clair-de-la-Tour</a> 1km
Restaurant	1
Garage	1
Station-service	X <a href="#">Saint-Clair-de-la-Tour</a> 2km
Banque	X <a href="#">La Tour-du-Pin</a> 2km
La poste	X <a href="#">La Tour-du-Pin</a> 2km
Coiffeur	2
Tabac	X <a href="#">Saint-Clair-de-la-Tour</a> 1km
Bars / discothèque	2
Bibliothèque	X <a href="#">La Bâtie-Montgascon</a> 5km
Cinéma	X <a href="#">La Tour-du-Pin</a> 3km
Vétérinaire	X <a href="#">La Tour-du-Pin</a> 2km



## Santé

Pharmacie	X <a href="#">Saint-Clair-de-la-Tour</a> 1km
Hôpital	X <a href="#">La Tour-du-Pin</a> 2km
Laboratoire d'analyses médicales	X <a href="#">Saint-Jean-de-Soudain</a> 3km
Etablissement pour handicapé	X <a href="#">La Tour-du-Pin</a> 2km
EHPA	X <a href="#">La Tour-du-Pin</a> 2km
Médecin	X <a href="#">Saint-Clair-de-la-Tour</a> 1km
Dentiste	1
Chirurgien	X <a href="#">Bourgoin-Jallieu</a> 15km
Dermatologue	X <a href="#">Sainte-Blandine</a> 5km
Anesthésiste	X <a href="#">Bourgoin-Jallieu</a> 17km
Gastro-entérologue	X <a href="#">Saint-Clair-de-la-Tour</a> 2km
Gynécologue	X <a href="#">La Tour-du-Pin</a> 2km
Cancérologue	X <a href="#">Challes-les-Eaux</a> 39km
Neurologue	X <a href="#">Bourgoin-Jallieu</a> 14km
Ophtalmologue	X <a href="#">Saint-Jean-de-Soudain</a> 3km
ORL	X <a href="#">Bourgoin-Jallieu</a> 15km
Cardiologue	X <a href="#">Bourgoin-Jallieu</a> 15km
Pédiatre	X <a href="#">Arandon-Passins</a> 11km
Pneumologue	X <a href="#">Bourgoin-Jallieu</a> 14km
Psychologue	X <a href="#">La Tour-du-Pin</a> 3km
Radiologue	X <a href="#">La Tour-du-Pin</a> 3km
Rhumatologue	X <a href="#">La Tour-du-Pin</a> 3km
Sage-femme	X <a href="#">La Tour-du-Pin</a> 3km



## Éducation

Crèche	X <a href="#">La Tour-du-Pin</a> 2km
Ecole maternelle Public	X <a href="#">Saint-Clair-de-la-Tour</a> 1km
Ecole maternelle Privé	X <a href="#">Rumilly</a> 49km
Ecole primaire Public	1
Ecole primaire Privé	X <a href="#">La Tour-du-Pin</a> 3km
Collège Public	X <a href="#">La Tour-du-Pin</a> 2km
Collège Privé	X <a href="#">La Tour-du-Pin</a> 3km
Lycée Public	X <a href="#">La Tour-du-Pin</a> 3km
Lycée Privé	X <a href="#">Nivolas-Vermelle</a> 13km

Sources : Base Sirene des entreprises et de leurs établissements selon les dernières parutions officielles de 2025 portant sur l'année 2024 ([data.gouv](#)). Liste, localisation et tarifs des professionnels de santé selon les dernières parutions officielles de 2025 portant sur l'année

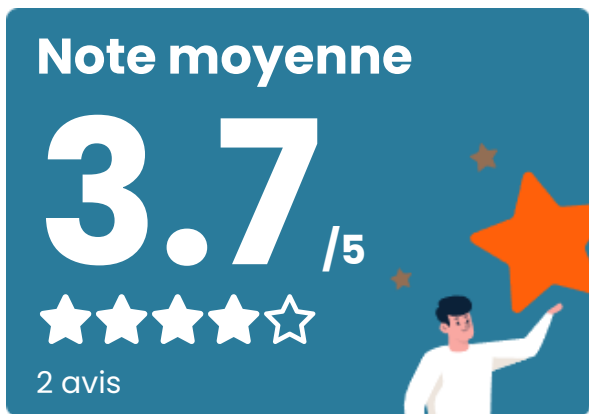
2024 ([opendatasoft](#)) et FINISS Extraction du Fichier des établissements selon les dernières parutions officielles de 2025 portant sur l'année 2024 ([data.gouv](#)). Adresse et géolocalisation des établissements d'enseignement du premier et second degrés selon les dernières parutions officielles de 2025 portant sur l'année 2024 ([data.education.gouv](#))

bien-dans-ma-ville.fr

## Villes autour de La Chapelle-de-la-Tour

Ville	Habitants	Superficie	Pop densité	Pop active	Taux chômage	Revenu moyen	Prix immobilier
Saint-Clair-de-la-Tour (1 avis)	3 628	9 km <sup>2</sup>	403 h/km <sup>2</sup>	44.2%	4.4%	23 450 €/an	1 988 €/m <sup>2</sup>
La Tour-du-Pin (22 avis)	8 111	4 km <sup>2</sup>	2 028 h/km <sup>2</sup>	42.6%	7.6%	19 150 €/an	1 566 €/m <sup>2</sup>
Saint-Jean-de-Soudain (1 avis)	1 714	7 km <sup>2</sup>	245 h/km <sup>2</sup>	46.2%	4.4%	24 570 €/an	2 600 €/m <sup>2</sup>
Rochetoirin (1 avis)	1 090	10 km <sup>2</sup>	109 h/km <sup>2</sup>	50.9%	2.8%	25 820 €/an	2 210 €/m <sup>2</sup>
Faverges-de-la-Tour (2 avis)	1 487	7 km <sup>2</sup>	212 h/km <sup>2</sup>	48.8%	2.8%	25 090 €/an	1 587 €/m <sup>2</sup>
Saint-Didier-de-la-Tour	2 143	14 km <sup>2</sup>	153 h/km <sup>2</sup>	51.3%	4.1%	26 250 €/an	2 143 €/m <sup>2</sup>
Sainte-Blandine (1 avis)	1 039	9 km <sup>2</sup>	115 h/km <sup>2</sup>	47.6%	2.7%	25 100 €/an	2 073 €/m <sup>2</sup>
Dolomieu (4 avis)	3 173	13 km <sup>2</sup>	244 h/km <sup>2</sup>	49.4%	3%	25 140 €/an	2 018 €/m <sup>2</sup>
La Bâtie-Montgascon (2 avis)	2 035	8 km <sup>2</sup>	254 h/km <sup>2</sup>	48.5%	3.3%	23 010 €/an	1 135 €/m <sup>2</sup>
Saint-Sorlin-de-Morestel (1 avis)	610	5 km <sup>2</sup>	122 h/km <sup>2</sup>	48.4%	5.9%	24 470 €/an	2 706 €/m <sup>2</sup>
Vasselin (1 avis)	458	3 km <sup>2</sup>	153 h/km <sup>2</sup>	48%	2.4%	25 520 €/an	1 710 €/m <sup>2</sup>
Saint-André-le-Gaz (1 avis)	2 754	8 km <sup>2</sup>	344 h/km <sup>2</sup>	47.5%	4.1%	23 680 €/an	1 686 €/m <sup>2</sup>
Saint-Victor-de-Cessieu (2 avis)	2 148	12 km <sup>2</sup>	179 h/km <sup>2</sup>	52.7%	3.7%	24 610 €/an	1 500 €/m <sup>2</sup>
Corbelin (3 avis)	2 375	12 km <sup>2</sup>	198 h/km <sup>2</sup>	48.3%	4.7%	23 280 €/an	1 584 €/m <sup>2</sup>
Vignieu (1 avis)	1 024	9 km <sup>2</sup>	114 h/km <sup>2</sup>	49%	3.9%	24 970 €/an	1 813 €/m <sup>2</sup>

# Avis sur la ville de La Chapelle-de-la-Tour



## Moyenne par critère



## Villes autour de La Chapelle-de-la-Tour

Ville	Note globale	Sécurité	Éducation	Sport Loisir	Environnement	Vie pratique
Saint-Clair-de-la-Tour (1 avis)	3.2	<b>4.0</b>	3.0	3.0	<b>4.0</b>	2.0
La Tour-du-Pin (22 avis)	2.8	2.6	3.3	3.2	2.4	2.3
Saint-Jean-de-Soudain (1 avis)	<b>4.2</b>	<b>5.0</b>	3.0	3.0	<b>5.0</b>	<b>5.0</b>
Rochetoirin (1 avis)	<b>5.0</b>	<b>5.0</b>	<b>5.0</b>	<b>5.0</b>	<b>5.0</b>	<b>5.0</b>
Faverges-de-la-Tour (2 avis)	<b>4.3</b>	<b>4.5</b>	<b>5.0</b>	3.5	<b>4.5</b>	<b>4.0</b>
Saint-Didier-de-la-Tour	-	-	-	-	-	-
Sainte-Blandine (1 avis)	2.4	<b>4.0</b>	<b>4.0</b>	<b>1.0</b>	2.0	<b>1.0</b>
Dolomieu (4 avis)	3.7	<b>4.3</b>	<b>4.3</b>	3.5	3.0	3.5
La Bâtie-Montgascon (2 avis)	1.9	2.5	<b>1.5</b>	<b>1.5</b>	2.5	<b>1.5</b>
Saint-Sorlin-de-Morestel (1 avis)	<b>4.6</b>	<b>5.0</b>	<b>5.0</b>	3.0	<b>5.0</b>	<b>5.0</b>
Vasselin (1 avis)	3.6	<b>5.0</b>	3.0	3.0	<b>4.0</b>	3.0
Saint-André-le-Gaz (1 avis)	<b>4.4</b>	<b>5.0</b>	<b>5.0</b>	3.0	<b>4.0</b>	<b>5.0</b>
Saint-Victor-de-Cessieu (2 avis)	3.9	<b>4.5</b>	<b>4.0</b>	3.0	<b>4.0</b>	<b>4.0</b>
Corbelin (3 avis)	3.6	3.7	3.7	<b>4.0</b>	3.7	3.0
Vignieu (1 avis)	3.6	<b>4.0</b>	3.0	2.0	<b>5.0</b>	<b>4.0</b>



# Vous aimez votre ville ? Notez-la !

Et faites-nous part de vos remarques constructives



Avec

**BIEN** dans  
ma **VILLE** 