



Version web

# Ville de La Chapelle- d'Armentières

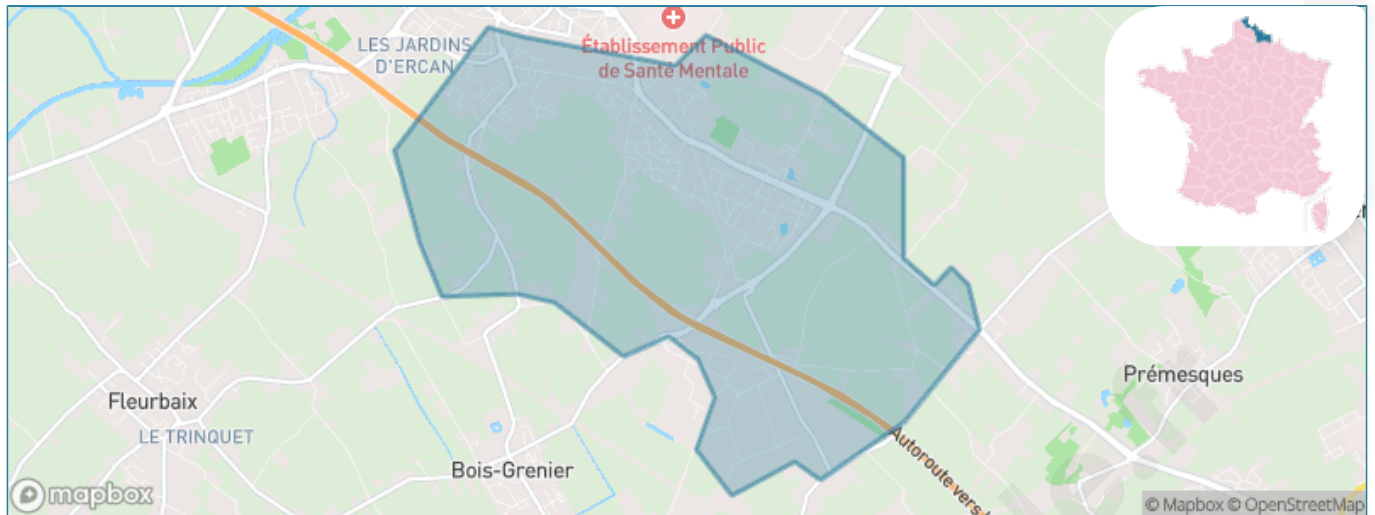
Présenté par

**BIEN** dans  
ma **VILLE** 

# Sommaire

Situation géographique .....	3
Statistiques sur la population .....	4
Evolution du nombre d'habitants .....	4
Tranche d'âge .....	5
0-14 ans .....	5
15-29 ans .....	5
30-44 ans .....	5
45-59 ans .....	5
60-74 ans .....	5
75-89 ans .....	5
90 ans et + .....	5
Activité professionnelle .....	5
Agriculteurs .....	5
Artisans, Commerçants .....	5
Cadres et sup. ....	5
Professions intermédiaires .....	5
Employé .....	5
Ouvrier .....	5
Retraité .....	5
Autres .....	5
Niveau de diplôme .....	6
Sans diplôme ou CEP .....	6
Brevet, BEPC, DNB .....	6
CAP-BEP ou équivalent .....	6
BAC ou équivalent .....	6
BAC+2 .....	6
BAC+3 ou +4 .....	6
BAC+5 ou plus .....	6
Composition des ménages .....	6
Couple sans enfant .....	6
Couple avec enfant(s) .....	6
Famille monoparentale .....	6
Colocation / Autre .....	6
Personnes seules .....	6
Profil électoraux .....	7
Premier tour .....	7
Sécurité .....	8
Evolution du nombre d'infractions .....	8
Pour comparer .....	9
Services à la population .....	10
Commerce .....	10
Éducation .....	10
Villes autour de La Chapelle-d'Armentières .....	11
Avis sur la ville de La Chapelle-d'Armentières .....	12
Moyenne par critère .....	12
Villes autour de La Chapelle-d'Armentières .....	12
Répartition des avis par note .....	12
Répartition des avis par note .....	12

# Situation géographique



## i Informations clés

- **Région** : Hauts-de-France
- **Département** : Nord
- **Métropole** : Métropole Européenne de Lille
- **Code postal** : 59930
- **Superficie** : 10 km<sup>2</sup>



# Statistiques sur la population



Nombre d'habitants

**8 754**



Age moyen

**40 ans**



Pop active

**46.6%**



Taux chômage

**6.8%**



Pop densité

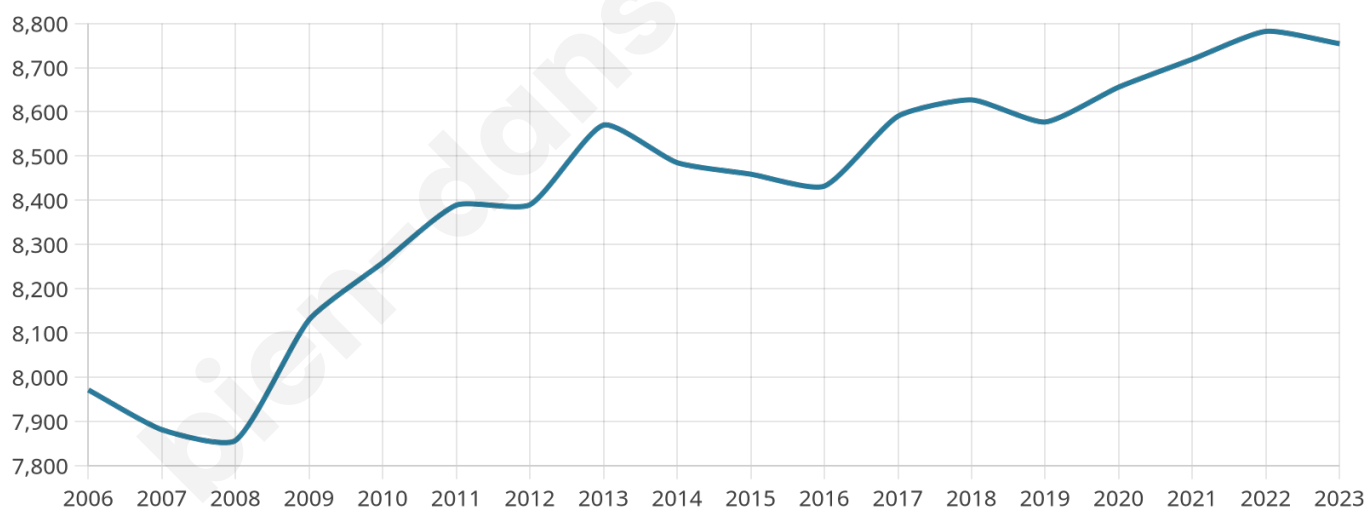
**875 h/km<sup>2</sup>**



Revenu moyen

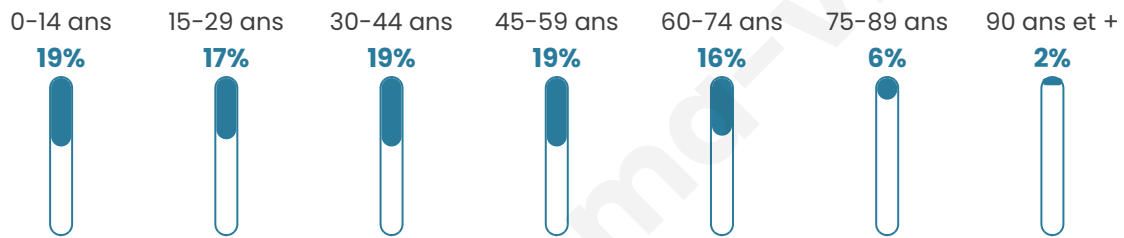
**23 360 €/an**

## Evolution du nombre d'habitants

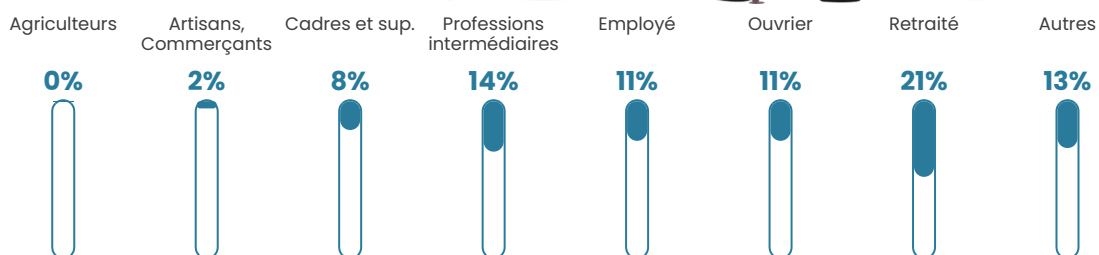


Sources : Institut national de la statistique et des études économiques (insee) selon Les dernières parutions officielles de 2024 portant sur les années 2020, 2021 et 2022.


## Tranche d'âge




## Activité professionnelle



## Niveau de diplôme











## Composition des ménages



# Profils électoraux

## Premier tour

	Emmanuel MACRON	33.07 %
	Marine LE PEN	26.72 %
	Jean-Luc MÉLENCHON	16.27 %
	Éric ZEMMOUR	6.56 %
	Valérie PÉCRESSÉ	4.24 %
	Yannick JADOT	4.19 %
	Fabien ROUSSEL	2.65 %
	Jean LASSALLE	1.80 %
	Nicolas DUPONT- AIGNAN	1.76 %
	Anne HIDALGO	1.65 %
	Nathalie ARTHAUD	0.63 %
	Philippe POUTOU	0.46 %



### 6 272 inscrits

Participation : 74.94%

Votes blancs : 1.40%

Votes nuls : 0.66%

## Second tour

	Emmanuel MACRON	57,27 %
	Marine LE PEN	42,73 %

### 6 270 inscrits

Participation : 74.88%

Votes blancs : 4.94%

Votes nuls : 2.15%

# Sécurité



Agressions physiques / sexuelles

**59**



Cambriolages

**39**



Vols / dégradations

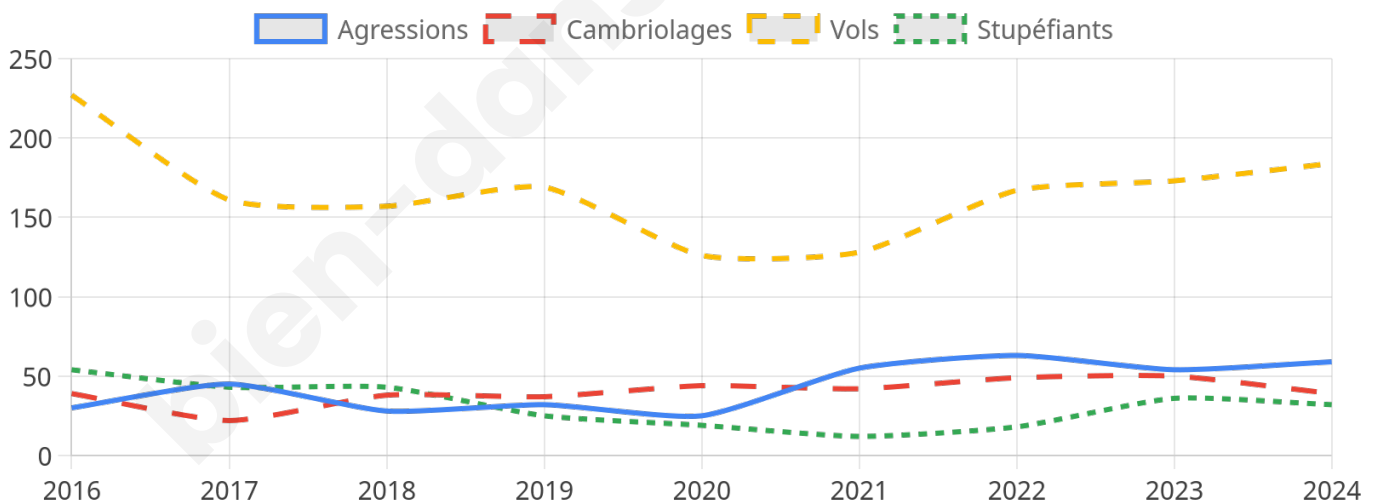
**184**



Stupéfiants

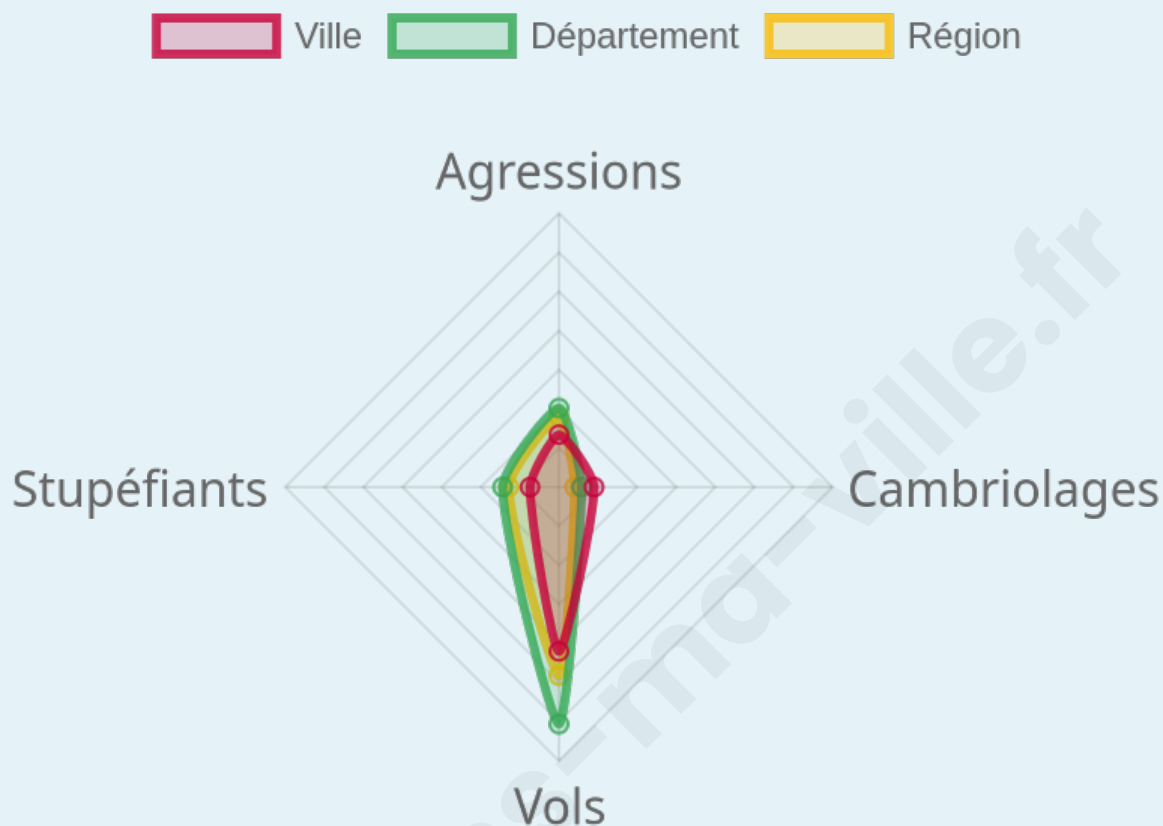
**32**

## Evolution du nombre d'infractions



## Pour comparer

(en proportion du nombre d'habitants)



Sources : Bases statistiques communale, départementale et régionale de la délinquance enregistrée par la police et la gendarmerie nationales selon les dernières parutions officielles de 2025 portant sur l'année 2024 ([data.gouv](https://data.gouv.fr)).

Agressions physiques / sexuelles : Violences sexuelles, coups et blessures volontaires intrafamiliaux, coups et blessures volontaires, autres coups, blessures volontaires et vols violents sans arme.

Cambriolages : Cambriolages de logements.

Vols : Vols avec armes, vols d'accessoires sur véhicules, vols dans les véhicules, vols de véhicules, vols sans violence contre des personnes, destructions, dégradations volontaires et escroqueries.

Stupéfiants : Trafic de stupéfiants dont (AFD) et usage de stupéfiants.

# Services à la population



## Commerce

Hypermarché	X <a href="#">Armentières</a> 1km
Supermarché	1
Superette	1
Boulangerie	5
Boucherie	2
Restaurant	3
Garage	5
Station-service	1
Banque	5
La poste	15
Coiffeur	9
Tabac	X <a href="#">Beaucamps-Ligny</a> 9km
Bars / discothèque	3
Bibliothèque	X <a href="#">Nieppe</a> 4km
Cinéma	X <a href="#">Armentières</a> 2km
Vétérinaire	X <a href="#">Houplines</a> 1km



## Santé

Pharmacie	3
Hôpital	X <a href="#">Armentières</a> 2km
Laboratoire d'analyses médicales	1
Etablissement pour handicapé	3
EHPA	2
Médecin	10
Dentiste	3
Chirurgien	X <a href="#">Armentières</a> 2km
Dermatologue	X <a href="#">Lille</a> 8km
Anesthésiste	X <a href="#">Lille</a> 9km
Gastro-entérologue	3
Gynécologue	X <a href="#">Armentières</a> 1km
Cancérologue	X <a href="#">Lille</a> 9km
Neurologue	X <a href="#">Armentières</a> 1km
Ophthalmologue	X <a href="#">Armentières</a> 2km
ORL	X <a href="#">Armentières</a> 2km
Cardiologue	3
Pédiatre	X <a href="#">Pérenchies</a> 5km
Pneumologue	X <a href="#">Armentières</a> 2km
Psychologue	X <a href="#">Pérenchies</a> 5km
Radiologue	X <a href="#">Armentières</a> 2km
Rhumatologue	X <a href="#">Armentières</a> 2km
Sage-femme	1



## Éducation

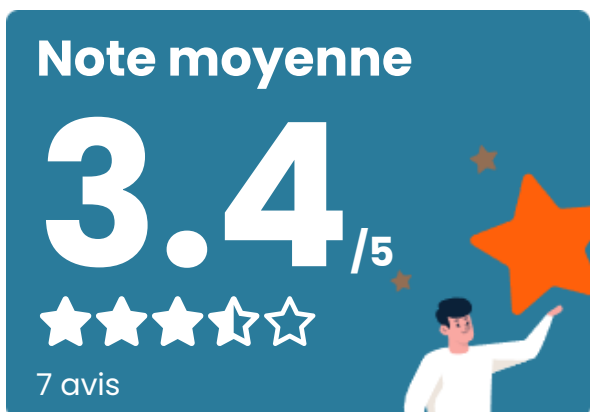
Crèche	7
Ecole maternelle Public	1
Ecole maternelle Privé	X <a href="#">Hem</a> 21km
Ecole primaire Public	5
Ecole primaire Privé	2
Collège Public	X <a href="#">Armentières</a> 1km
Collège Privé	1
Lycée Public	X <a href="#">Armentières</a> 1km
Lycée Privé	X <a href="#">Armentières</a> 2km

Sources : Base Sirene des entreprises et de leurs établissements selon les dernières parutions officielles de 2025 portant sur l'année 2024 ([data.gouv](#)). Liste, localisation et tarifs des professionnels de santé selon les dernières parutions officielles de 2025 portant sur l'année 2024 ([opendatasoft](#)) et FINESS Extraction du Fichier des établissements selon les dernières parutions officielles de 2025 portant sur l'année 2024 ([data.gouv](#)). Adresse et géolocalisation des établissements d'enseignement du premier et second degrés selon les dernières parutions officielles de 2025 portant sur l'année 2024 ([data.education.gouv](#))

## Villes autour de La Chapelle-d'Armentières

Ville	Habitants	Superficie	Pop densité	Pop active	Taux chômage	Revenu moyen	Prix immobilier
Armentières (19 avis)	26 998	6 km <sup>2</sup>	4 500 h/km <sup>2</sup>	43%	7.6%	18 920 €/an	1 669 €/m <sup>2</sup>
Houplines (9 avis)	7 921	11 km <sup>2</sup>	720 h/km <sup>2</sup>	46.4%	6%	22 140 €/an	1 917 €/m <sup>2</sup>
Erquinghem-Lys (2 avis)	5 341	9 km <sup>2</sup>	593 h/km <sup>2</sup>	48.4%	3.6%	23 060 €/an	2 040 €/m <sup>2</sup>
Bois-Grenier (3 avis)	1 775	7 km <sup>2</sup>	254 h/km <sup>2</sup>	48.2%	3.2%	29 050 €/an	2 206 €/m <sup>2</sup>
Frelinghien (14 avis)	2 609	11 km <sup>2</sup>	237 h/km <sup>2</sup>	47.5%	3.4%	25 080 €/an	2 678 €/m <sup>2</sup>
Pérenchies (6 avis)	8 455	3 km <sup>2</sup>	2 818 h/km <sup>2</sup>	49.4%	4.1%	23 810 €/an	2 281 €/m <sup>2</sup>
Nieppe (10 avis)	7 764	17 km <sup>2</sup>	457 h/km <sup>2</sup>	44.9%	4.2%	23 470 €/an	2 140 €/m <sup>2</sup>
Prêmesques (4 avis)	2 031	5 km <sup>2</sup>	406 h/km <sup>2</sup>	49.1%	2.3%	28 490 €/an	2 515 €/m <sup>2</sup>
Capinghem (3 avis)	2 728	1 km <sup>2</sup>	2 728 h/km <sup>2</sup>	48.1%	4.4%	26 300 €/an	2 646 €/m <sup>2</sup>
Fleurbaix (3 avis)	2 947	12 km <sup>2</sup>	246 h/km <sup>2</sup>	43.1%	2.3%	30 270 €/an	1 992 €/m <sup>2</sup>
Deûlémont (3 avis)	1 778	9 km <sup>2</sup>	198 h/km <sup>2</sup>	53.1%	3.7%	26 320 €/an	2 414 €/m <sup>2</sup>
Ennetières-en-Weppes	1 280	10 km <sup>2</sup>	128 h/km <sup>2</sup>	48.1%	2.7%	31 230 €/an	2 931 €/m <sup>2</sup>
Verlinghem (6 avis)	2 682	10 km <sup>2</sup>	268 h/km <sup>2</sup>	48.2%	3.4%	30 870 €/an	3 159 €/m <sup>2</sup>
Englos (1 avis)	618	1 km <sup>2</sup>	618 h/km <sup>2</sup>	49.5%	3.9%	30 440 €/an	2 852 €/m <sup>2</sup>
Lompret (3 avis)	2 155	3 km <sup>2</sup>	718 h/km <sup>2</sup>	44.1%	3.3%	34 540 €/an	3 289 €/m <sup>2</sup>

# Avis sur la ville de La Chapelle-d'Armentières



## Moyenne par critère



## Villes autour de La Chapelle-d'Armentières

Ville	Note globale	Sécurité	Éducation	Sport Loisir	Environnement	Vie pratique
Armentières (19 avis)	3.2	2.3	3.3	3.9	3.0	3.5
Houplines (9 avis)	3.5	3.3	3.3	3.9	3.3	3.7
Erquinghem-Lys (2 avis)	<b>4.3</b>	<b>4.0</b>	<b>4.5</b>	<b>4.0</b>	<b>5.0</b>	<b>4.0</b>
Bois-Grenier (3 avis)	3.9	3.7	<b>5.0</b>	<b>4.3</b>	3.0	3.3
Frelinghien (14 avis)	<b>4.0</b>	3.9	<b>4.1</b>	<b>4.2</b>	<b>4.4</b>	3.2
Pérenchies (6 avis)	3.8	3.5	3.8	3.7	<b>4.0</b>	<b>4.0</b>
Nieppe (10 avis)	3.5	3.9	3.9	3.1	3.5	3.1
Prêmesques (4 avis)	<b>4.0</b>	3.8	<b>4.5</b>	3.8	3.8	<b>4.3</b>
Capinghem (3 avis)	<b>4.0</b>	<b>4.7</b>	<b>4.0</b>	3.3	<b>4.0</b>	<b>4.0</b>
Fleurbaix (3 avis)	3.7	<b>4.3</b>	<b>4.0</b>	<b>4.0</b>	<b>4.0</b>	2.0
Deùlémont (3 avis)	3.7	3.3	<b>4.3</b>	<b>4.0</b>	<b>4.0</b>	3.0
Ennetières-en-Weppes	-	-	-	-	-	-
Verlinghem (6 avis)	3.6	<b>4.2</b>	3.5	3.8	<b>4.0</b>	2.5
Englos (1 avis)	2.4	2.0	<b>4.0</b>	<b>1.0</b>	2.0	3.0
Lompret (3 avis)	3.5	<b>4.7</b>	3.3	2.3	<b>4.7</b>	2.7



# **Vous aimez votre ville ? Notez-la !**

Et faites-nous part de vos remarques constructives



Avec

**BIEN** dans ma **VILLE** 