



Version web

# Ville de La Chapelle- d'Angillon

Présenté par

**BIEN** dans  
ma **VILLE** 

# Sommaire

Situation géographique .....	3
Statistiques sur la population .....	4
Evolution du nombre d'habitants .....	4
Tranche d'âge .....	5
0-14 ans .....	5
15-29 ans .....	5
30-44 ans .....	5
45-59 ans .....	5
60-74 ans .....	5
75-89 ans .....	5
90 ans et + .....	5
Activité professionnelle .....	5
Agriculteurs .....	5
Artisans, Commerçants .....	5
Cadres et sup. ....	5
Professions intermédiaires .....	5
Employé .....	5
Ouvrier .....	5
Retraité .....	5
Autres .....	5
Niveau de diplôme .....	6
Sans diplôme ou CEP .....	6
Brevet, BEPC, DNB .....	6
CAP-BEP ou équivalent .....	6
BAC ou équivalent .....	6
BAC+2 .....	6
BAC+3 ou +4 .....	6
BAC+5 ou plus .....	6
Composition des ménages .....	6
Couple sans enfant .....	6
Couple avec enfant(s) .....	6
Famille monoparentale .....	6
Colocation / Autre .....	6
Personnes seules .....	6
Profils électoraux .....	7
Premier tour .....	7
Sécurité .....	8
Evolution du nombre d'infractions .....	8
Pour comparer .....	9
Services à la population .....	10
Commerce .....	10
Éducation .....	10
Villes autour de La Chapelle-d'Angillon .....	11

# Situation géographique



## i Informations clés

- **Région** : Centre-Val de Loire
- **Département** : Cher
- **Code postal** : 18380
- **Superficie** : 10 km<sup>2</sup>



# Statistiques sur la population



Nombre d'habitants

**606**



Age moyen

**47 ans**



Pop active

**44.1%**



Taux chômage

**7.1%**



Pop densité

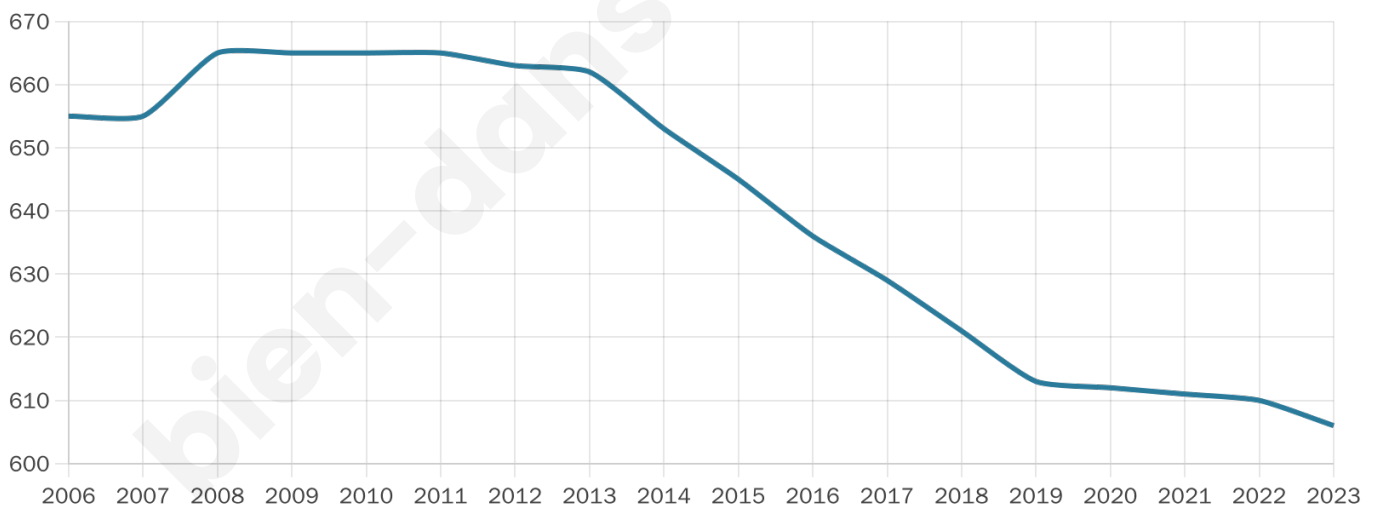
**61 h/km<sup>2</sup>**



Revenu moyen

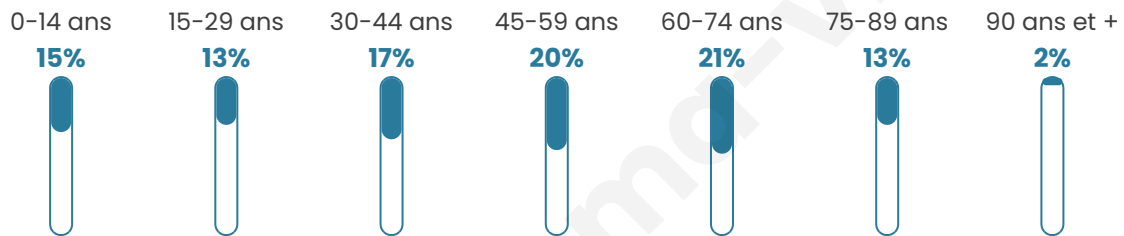
**21 410 €/an**

## Evolution du nombre d'habitants

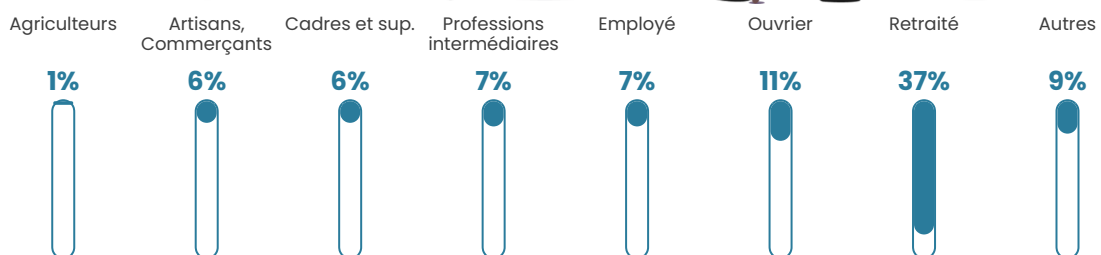


Sources : Institut national de la statistique et des études économiques (insee) selon Les dernières parutions officielles de 2024 portant sur les années 2020, 2021 et 2022.


## Tranche d'âge




## Activité professionnelle



## Niveau de diplôme



## Composition des ménages



# Profils électoraux

## Premier tour

	Marine LE PEN	32.17 %
	Emmanuel MACRON	17.97 %
	Jean-Luc MÉLENCHON	16.52 %
	Éric ZEMMOUR	11.01 %
	Valérie PÉCRESE	6.38 %
	Jean LASSALLE	5.22 %
	Nicolas DUPONT-AIGNAN	2.32 %
	Anne HIDALGO	2.03 %
	Yannick JADOT	2.03 %
	Fabien ROUSSEL	1.74 %
	Philippe POUTOU	1.45 %
	Nathalie ARTHAUD	1.16 %



### 461 inscrits

Participation : 77.44%

Votes blancs : 2.80%

Votes nuls : 0.56%

## Second tour

	Emmanuel MACRON	40,48 %
	Marine LE PEN	59,52 %

### 461 inscrits

Participation : 79.61%

Votes blancs : 6.81%

Votes nuls : 1.63%

# Sécurité



Agressions physiques / sexuelles

0



Cambriolages

0



Vols / dégradations

0



Stupéfiants

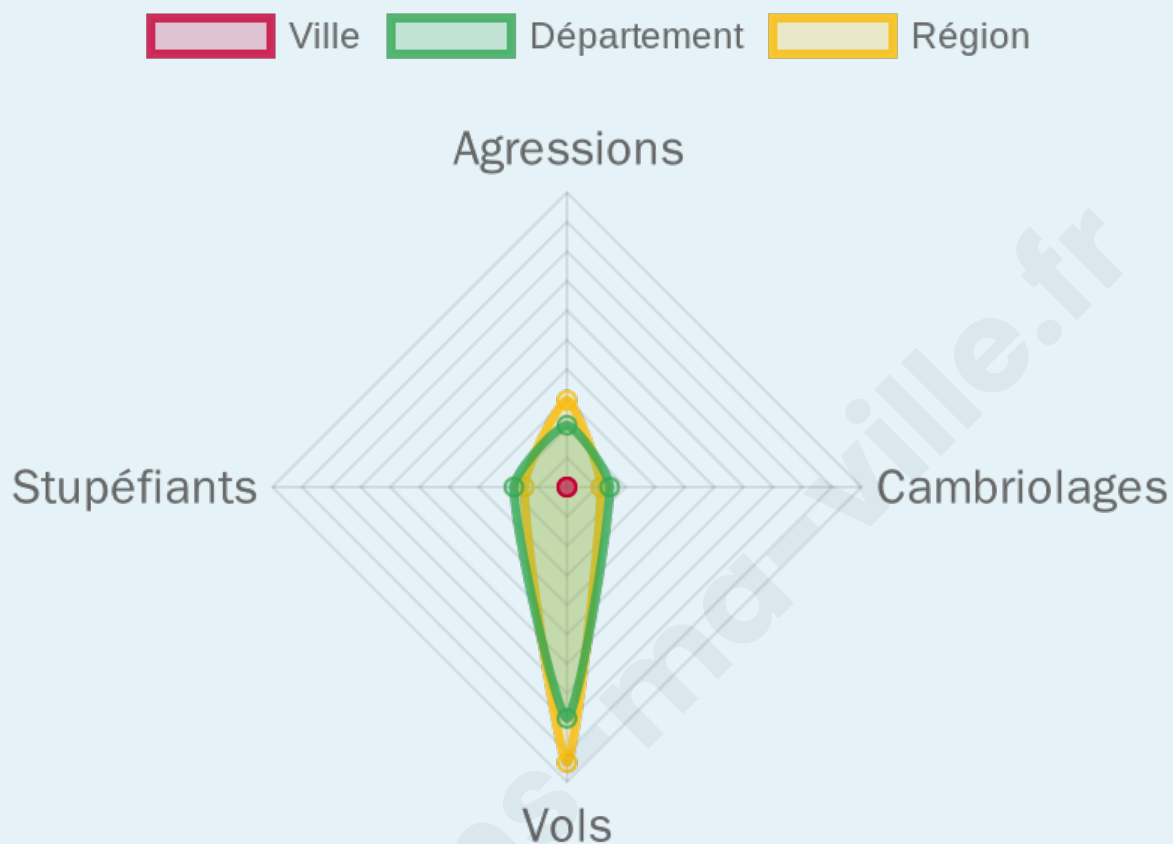
0

## Evolution du nombre d'infractions



## Pour comparer

(en proportion du nombre d'habitants)



Sources : Bases statistiques communale, départementale et régionale de la délinquance enregistrée par la police et la gendarmerie nationales selon les dernières parutions officielles de 2025 portant sur l'année 2024 ([data.gouv](https://data.gouv.fr)).

Agressions physiques / sexuelles : Violences sexuelles, coups et blessures volontaires intrafamiliaux, coups et blessures volontaires, autres coups, blessures volontaires et vols violents sans arme.

Cambriolages : Cambriolages de logements.

Vols : Vols avec armes, vols d'accessoires sur véhicules, vols dans les véhicules, vols de véhicules, vols sans violence contre des personnes, destructions, dégradations volontaires et escroqueries.

Stupéfiants : Trafic de stupéfiants dont (AFD) et usage de stupéfiants.

# Services à la population



## Commerce

Hypermarché	X <u>Saint-Doulchard</u> 29km
Supermarché	X <u>Henrichemont</u> 10km
Superette	1
Boulangerie	1
Boucherie	X <u>Henrichemont</u> 10km
Restaurant	X <u>Ivoy-le-Pré</u> 5km
Garage	1
Station-service	X <u>Henrichemont</u> 11km
Banque	X <u>Henrichemont</u> 10km
La poste	X <u>Aubigny-sur-Nère</u> 14km
Coiffeur	2
Tabac	X <u>Vailly-sur-Sauldre</u> 19km
Bars / discothèque	1
Bibliothèque	X <u>Vouzeron</u> 20km
Cinéma	X <u>Bourges</u> 30km
Vétérinaire	X <u>Ivoy-le-Pré</u> 8km



## Santé

Pharmacie	X <u>Henrichemont</u> 10km
Hôpital	X <u>Bourges</u> 30km
Laboratoire d'analyses médicales	X <u>Aubigny-sur-Nère</u> 13km
Etablissement pour handicapé	X <u>Aubigny-sur-Nère</u> 12km
EHPA	1
Médecin	1
Dentiste	X <u>Henrichemont</u> 10km
Chirurgien	X <u>Bourges</u> 28km
Dermatologue	X <u>Bourges</u> 30km
Anesthésiste	X <u>Saint-Doulchard</u> 30km
Gastro-entérologue	X <u>Saint-Doulchard</u> 30km
Gynécologue	X <u>Saint-Doulchard</u> 30km
Cancérologue	X <u>Saint-Doulchard</u> 30km
Neurologue	X <u>Bourges</u> 30km
Ophthalmologue	X <u>Saint-Doulchard</u> 30km
ORL	X <u>Saint-Doulchard</u> 30km
Cardiologue	X <u>Saint-Doulchard</u> 30km
Pédiatre	X <u>Saint-Doulchard</u> 30km
Pneumologue	X <u>Bourges</u> 32km
Psychologue	X <u>Allogny</u> 18km
Radiologue	X <u>Saint-Doulchard</u> 30km
Rhumatologue	X <u>Saint-Doulchard</u> 30km
Sage-femme	X <u>Saint-Martin-d'Auxigny</u> 18km



## Éducation

Crèche	X <u>Méry-ès-Bois</u> 8km
Ecole maternelle Public	X <u>Aubigny-sur-Nère</u> 14km
Ecole maternelle Privé	X <u>Bourges</u> 34km
Ecole primaire Public	1
Ecole primaire Privé	X <u>Aubigny-sur-Nère</u> 13km
Collège Public	X <u>Henrichemont</u> 9km
Collège Privé	X <u>Salbris</u> 29km
Lycée Public	X <u>Bourges</u> 30km
Lycée Privé	X <u>Bourges</u> 29km

Sources : Base Sirene des entreprises et de leurs établissements selon les dernières parutions officielles de 2025 portant sur l'année 2024 ([data.gouv](https://data.gouv.fr)). Liste, localisation et tarifs des professionnels de santé selon les dernières parutions officielles de 2025 portant sur l'année 2024 ([opendatasoft](https://opendatasoft.com)) et FINISS Extraction du Fichier des établissements selon les dernières parutions officielles de 2025 portant sur l'année 2024 ([data.gouv](https://data.gouv.fr)). Adresse et géolocalisation des établissements d'enseignement du premier et second degrés selon les dernières parutions officielles de 2025 portant sur l'année 2024 ([data.education.gouv](https://data.education.gouv.fr))

## Villes autour de La Chapelle-d'Angillon

Ville	Habitants	Superficie	Pop densité	Pop active	Taux chômage	Revenu moyen	Prix immobilier
Ivoy-le-Pré	771	98 km <sup>2</sup>	8 h/km <sup>2</sup>	46.2%	3.6%	21 340 €/an	1 234 €/m <sup>2</sup>
Presly (1 avis)	207	74 km <sup>2</sup>	3 h/km <sup>2</sup>	56%	7.7%	21 240 €/an	852 €/m <sup>2</sup>
Méry-ès-Bois	533	91 km <sup>2</sup>	6 h/km <sup>2</sup>	44.8%	5.6%	22 580 €/an	933 €/m <sup>2</sup>
Ennordres (1 avis)	204	63 km <sup>2</sup>	3 h/km <sup>2</sup>	42.6%	1.5%	20 820 €/an	1 154 €/m <sup>2</sup>
Achères (1 avis)	326	12 km <sup>2</sup>	27 h/km <sup>2</sup>	47.5%	2.1%	23 220 €/an	1 913 €/m <sup>2</sup>
Henrichemont (2 avis)	1 721	25 km <sup>2</sup>	69 h/km <sup>2</sup>	37.8%	5.5%	20 780 €/an	1 033 €/m <sup>2</sup>
La Chapelotte	132	28 km <sup>2</sup>	5 h/km <sup>2</sup>	47%	3%	18 900 €/an	965 €/m <sup>2</sup>
Ménétréol-sur-Sauldre	202	50 km <sup>2</sup>	4 h/km <sup>2</sup>	49.5%	5%	21 350 €/an	1 037 €/m <sup>2</sup>
Oizon	664	62 km <sup>2</sup>	11 h/km <sup>2</sup>	42.9%	5.4%	22 420 €/an	858 €/m <sup>2</sup>
Aubigny-sur-Nère (10 avis)	5 451	61 km <sup>2</sup>	89 h/km <sup>2</sup>	41.3%	5.5%	21 730 €/an	1 169 €/m <sup>2</sup>
Villegenon	217	32 km <sup>2</sup>	7 h/km <sup>2</sup>	39.6%	2.3%	21 030 €/an	961 €/m <sup>2</sup>
Saint-Palais	610	26 km <sup>2</sup>	23 h/km <sup>2</sup>	51.5%	3.9%	24 520 €/an	1 043 €/m <sup>2</sup>
Quantilly	490	12 km <sup>2</sup>	41 h/km <sup>2</sup>	43.5%	2.9%	23 660 €/an	1 264 €/m <sup>2</sup>
Neuvy-sur-Barangeon (1 avis)	1 126	67 km <sup>2</sup>	17 h/km <sup>2</sup>	39.2%	4.4%	22 060 €/an	1 125 €/m <sup>2</sup>
Sainte-Montaine	166	53 km <sup>2</sup>	3 h/km <sup>2</sup>	36.1%	7.8%	22 310 €/an	1 397 €/m <sup>2</sup>

bien-dans-ma-ville.fr



# Vous aimez votre ville ? Notez-la !

Et faites-nous part de vos remarques constructives



Avec

**BIEN** dans  
ma **VILLE** 