



Version web

# Ville de La Chapelle- Bayvel

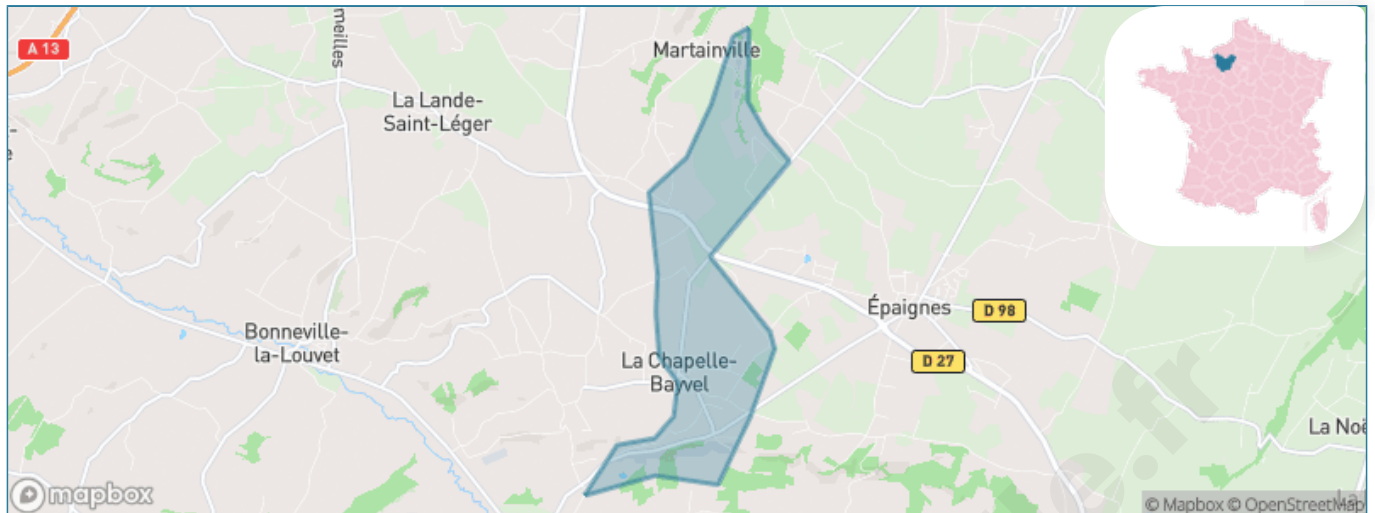
Présenté par

**BIEN** dans  
ma **VILLE** 

# Sommaire

Situation géographique .....	3
Statistiques sur la population .....	4
Evolution du nombre d'habitants .....	4
Tranche d'âge .....	5
0-14 ans .....	5
15-29 ans .....	5
30-44 ans .....	5
45-59 ans .....	5
60-74 ans .....	5
75-89 ans .....	5
90 ans et + .....	5
Activité professionnelle .....	5
Agriculteurs .....	5
Artisans, Commerçants .....	5
Cadres et sup. ....	5
Professions intermédiaires .....	5
Employé .....	5
Ouvrier .....	5
Retraité .....	5
Autres .....	5
Niveau de diplôme .....	6
Sans diplôme ou CEP .....	6
Brevet, BEPC, DNB .....	6
CAP-BEP ou équivalent .....	6
BAC ou équivalent .....	6
BAC+2 .....	6
BAC+3 ou +4 .....	6
BAC+5 ou plus .....	6
Composition des ménages .....	6
Couple sans enfant .....	6
Couple avec enfant(s) .....	6
Famille monoparentale .....	6
Colocation / Autre .....	6
Personnes seules .....	6
Profils électoraux .....	7
Premier tour .....	7
Sécurité .....	8
Evolution du nombre d'infractions .....	8
Pour comparer .....	9
Services à la population .....	10
Commerce .....	10
Éducation .....	10
Villes autour de La Chapelle-Bayvel .....	11

# Situation géographique



## i Informations clés

- **Région** : Normandie
- **Département** : Eure
- **Code postal** : 27260
- **Superficie** : 4 km<sup>2</sup>



# Statistiques sur la population



Nombre d'habitants

**387**



Age moyen

**42 ans**



Pop active

**48.3%**



Taux chômage

**7.1%**



Pop densité

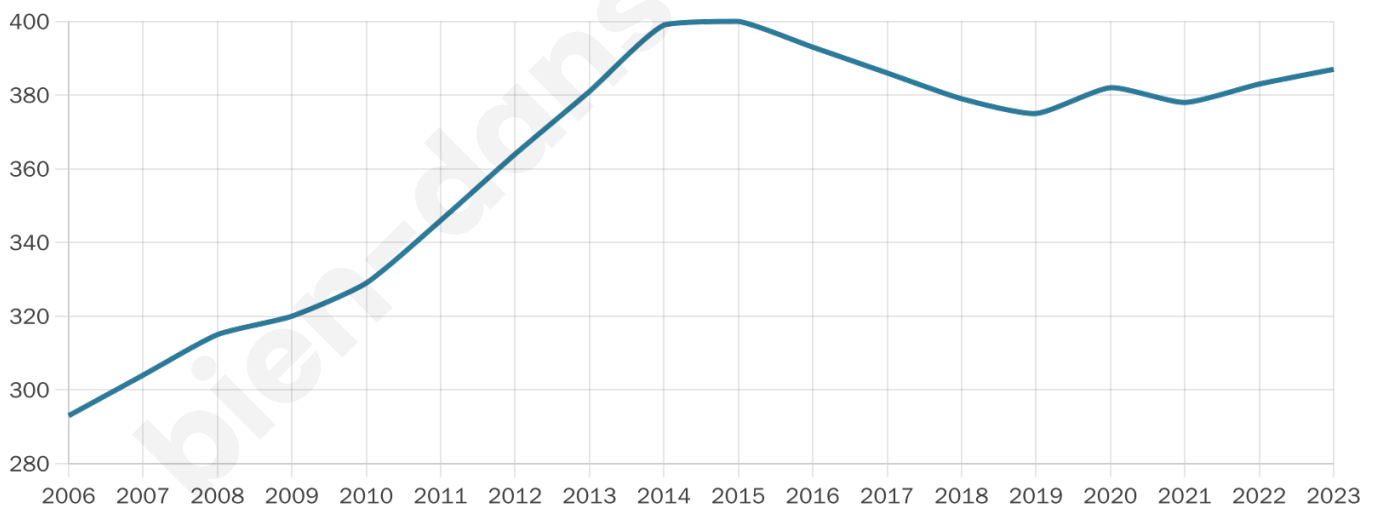
**97 h/km<sup>2</sup>**



Revenu moyen

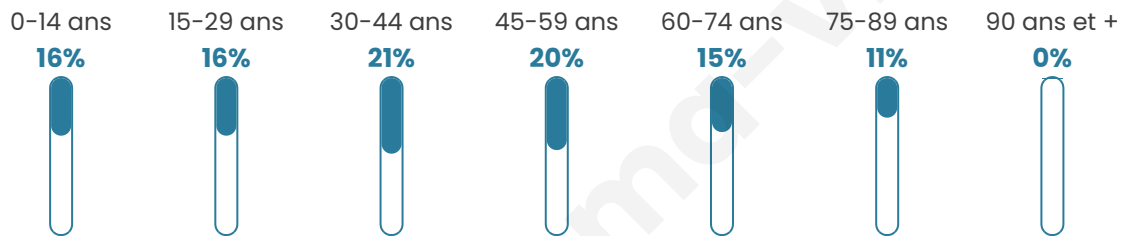
**23 590 €/an**

## Evolution du nombre d'habitants

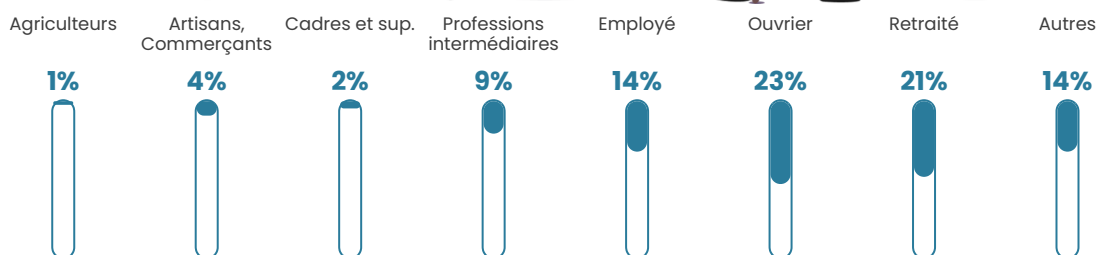


Sources : Institut national de la statistique et des études économiques (insee) selon Les dernières parutions officielles de 2024 portant sur les années 2020, 2021 et 2022.


## Tranche d'âge



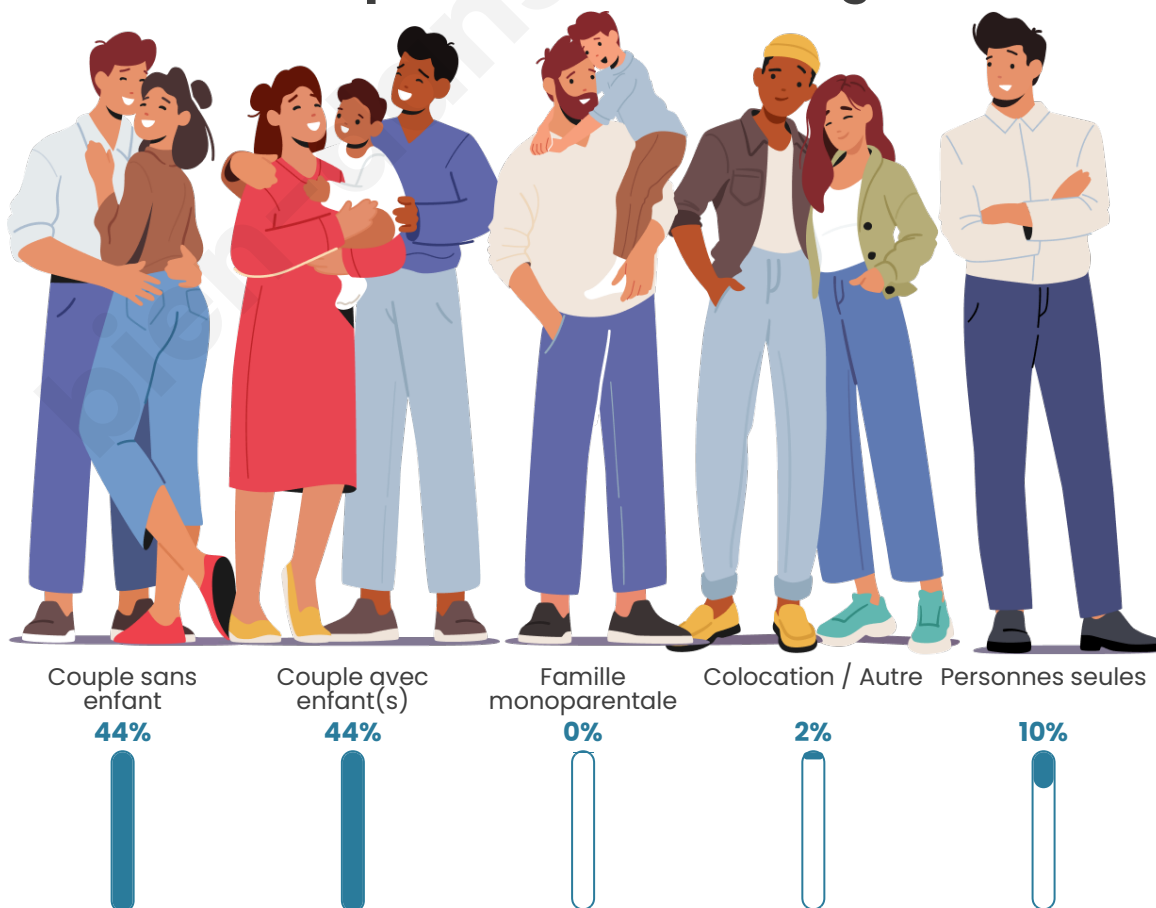
## Activité professionnelle



## Niveau de diplôme



## Composition des ménages



# Profils électoraux



## Premier tour

	Marine LE PEN	46.29 %
	Emmanuel MACRON	24.02 %
	Jean-Luc MÉLENCHON	9.61 %
	Éric ZEMMOUR	6.55 %
	Valérie PÉCRESSE	5.24 %
	Jean LASSALLE	2.62 %
	Yannick JADOT	2.18 %
	Nicolas DUPONT-AIGNAN	2.18 %
	Nathalie ARTHAUD	0.87 %
	Philippe POUTOU	0.44 %
	Fabien ROUSSEL	0.00 %
	Anne HIDALGO	0.00 %

### 315 inscrits

Participation : 73.65%  
Votes blancs : 0.86%  
Votes nuls : 0.43%

## Second tour

	Emmanuel MACRON	33,05 %
	Marine LE PEN	66,95 %

### 315 inscrits

Participation : 79.37%  
Votes blancs : 5.6%  
Votes nuls : 0%

# Sécurité



Agressions physiques / sexuelles

0



Cambriolages

0



Vols / dégradations

0



Stupéfiants

0

## Evolution du nombre d'infractions



## Pour comparer

(en proportion du nombre d'habitants)



Sources : Bases statistiques communale, départementale et régionale de la délinquance enregistrée par la police et la gendarmerie nationales selon les dernières parutions officielles de 2025 portant sur l'année 2024 ([data.gouv](https://data.gouv.fr)).

Agressions physiques / sexuelles : Violences sexuelles, coups et blessures volontaires intrafamiliaux, coups et blessures volontaires, autres coups, blessures volontaires et vols violents sans arme.

Cambriolages : Cambriolages de logements.

Vols : Vols avec armes, vols d'accessoires sur véhicules, vols dans les véhicules, vols de véhicules, vols sans violence contre des personnes, destructions, dégradations volontaires et escroqueries.

Stupéfiants : Trafic de stupéfiants dont (AFD) et usage de stupéfiants.

# Services à la population



## Commerce

Hypermarché	X <a href="#">Pont-Audemer</a> 12km
Supermarché	X <a href="#">Cormeilles</a> 3km
Superette	X <a href="#">Cormeilles</a> 3km
Boulangerie	X <a href="#">Cormeilles</a> 3km
Boucherie	X <a href="#">Cormeilles</a> 3km
Restaurant	X <a href="#">Bonneville-la-Louvet</a> 2km
Garage	X <a href="#">Cormeilles</a> 2km
Station-service	X <a href="#">Cormeilles</a> 2km
Banque	X <a href="#">Cormeilles</a> 3km
La poste	X <a href="#">Cormeilles</a> 2km
Coiffeur	X <a href="#">Cormeilles</a> 3km
Tabac	X <a href="#">Cormeilles</a> 3km
Bars / discothèque	X <a href="#">Cormeilles</a> 3km
Bibliothèque	X <a href="#">Cormeilles</a> 3km
Cinéma	X <a href="#">Pont-Audemer</a> 13km
Vétérinaire	X <a href="#">Cormeilles</a> 2km



## Santé

Pharmacie	X <a href="#">Cormeilles</a> 3km
Hôpital	X <a href="#">Pont-Audemer</a> 12km
Laboratoire d'analyses médicales	X <a href="#">Pont-Audemer</a> 13km
Etablissement pour handicapé	X <a href="#">Épaignes</a> 2km
EHPA	X <a href="#">Épaignes</a> 3km
Médecin	X <a href="#">Cormeilles</a> 3km
Dentiste	X <a href="#">Cormeilles</a> 3km
Chirurgien	X <a href="#">Lisieux</a> 17km
Dermatologue	X <a href="#">Lisieux</a> 19km
Anesthésiste	X <a href="#">Le Havre</a> 27km
Gastro-entérologue	X <a href="#">Lisieux</a> 17km
Gynécologue	X <a href="#">Cormeilles</a> 3km
Cancérologue	X <a href="#">Le Havre</a> 31km
Neurologue	X <a href="#">Cricqueboeuf</a> 23km
Ophthalmologue	X <a href="#">Cormeilles</a> 3km
ORL	X <a href="#">Lisieux</a> 18km
Cardiologue	X <a href="#">Pont-Audemer</a> 13km
Pédiatre	X <a href="#">Pont-Audemer</a> 13km
Pneumologue	X <a href="#">Lisieux</a> 17km
Psychologue	X <a href="#">Lisieux</a> 18km
Radiologue	X <a href="#">Tourville-sur-Pont-Audemer</a> 12km
Rhumatologue	X <a href="#">Honfleur</a> 21km
Sage-femme	X <a href="#">Cormeilles</a> 3km



## Éducation

Crèche	X <a href="#">Épaignes</a> 3km
Ecole maternelle Public	X <a href="#">Lieuvey</a> 8km
Ecole maternelle Privé	X <a href="#">Morainville-Jouveaux</a> 6km
Ecole primaire Public	X <a href="#">Cormeilles</a> 3km
Ecole primaire Privé	X <a href="#">Cormeilles</a> 3km
Collège Public	X <a href="#">Cormeilles</a> 3km
Collège Privé	X <a href="#">Pont-Audemer</a> 12km
Lycée Public	X <a href="#">Pont-Audemer</a> 13km
Lycée Privé	X <a href="#">Pont-Audemer</a> 12km

Sources : Base Sirene des entreprises et de leurs établissements selon les dernières parutions officielles de 2025 portant sur l'année 2024 ([data.gouv](#)). Liste, localisation et tarifs des professionnels de santé selon les dernières parutions officielles de 2025 portant sur l'année 2024 ([opendatasoft](#)) et FINISS Extraction du Fichier des établissements selon les dernières parutions officielles de 2025 portant sur l'année 2024 ([data.gouv](#)). Adresse et géolocalisation des établissements d'enseignement du premier et second degrés selon les dernières parutions officielles de 2025 portant sur l'année 2024 ([data.education.gouv](#))

## Villes autour de La Chapelle-Bayvel

Ville	Habitants	Superficie	Pop densité	Pop active	Taux chômage	Revenu moyen	Prix immobilier
Le Bois-Hellain	219	3 km <sup>2</sup>	73 h/km <sup>2</sup>	48.4%	1.8%	23 490 €/an	1 615 €/m <sup>2</sup>
Cormeilles (8 avis)	1 105	3 km <sup>2</sup>	368 h/km <sup>2</sup>	43.9%	5.5%	19 460 €/an	2 234 €/m <sup>2</sup>
Saint-Sylvestre-de-Cormeilles (1 avis)	223	9 km <sup>2</sup>	25 h/km <sup>2</sup>	46.6%	4.9%	23 710 €/an	1 535 €/m <sup>2</sup>
Martainville (1 avis)	498	9 km <sup>2</sup>	55 h/km <sup>2</sup>	50.4%	3%	23 780 €/an	1 754 €/m <sup>2</sup>
Saint-Pierre-de-Cormeilles (1 avis)	592	17 km <sup>2</sup>	35 h/km <sup>2</sup>	44.3%	3.7%	23 180 €/an	1 973 €/m <sup>2</sup>
Épaignes (1 avis)	1 597	26 km <sup>2</sup>	61 h/km <sup>2</sup>	40.8%	4.1%	22 690 €/an	1 694 €/m <sup>2</sup>
Vannecrocq	164	4 km <sup>2</sup>	41 h/km <sup>2</sup>	53%	6.7%	22 810 €/an	1 174 €/m <sup>2</sup>
La Lande-Saint-Léger	405	8 km <sup>2</sup>	51 h/km <sup>2</sup>	49.9%	3%	25 060 €/an	2 260 €/m <sup>2</sup>
Bonneville-la-Louvet	825	20 km <sup>2</sup>	41 h/km <sup>2</sup>	45.8%	3.3%	23 610 €/an	2 005 €/m <sup>2</sup>
Morainville-Jouveaux	375	15 km <sup>2</sup>	25 h/km <sup>2</sup>	45.3%	5.6%	22 810 €/an	1 968 €/m <sup>2</sup>
Lieurey (3 avis)	1 465	18 km <sup>2</sup>	81 h/km <sup>2</sup>	42.9%	4.6%	21 380 €/an	1 452 €/m <sup>2</sup>
Le Faulq	319	4 km <sup>2</sup>	80 h/km <sup>2</sup>	49.8%	3.8%	24 130 €/an	1 938 €/m <sup>2</sup>
Le Pin	797	11 km <sup>2</sup>	72 h/km <sup>2</sup>	51.6%	3.5%	22 260 €/an	2 026 €/m <sup>2</sup>
Fort-Moville	501	9 km <sup>2</sup>	56 h/km <sup>2</sup>	51.9%	4.8%	24 810 €/an	2 175 €/m <sup>2</sup>
Asnières	335	8 km <sup>2</sup>	42 h/km <sup>2</sup>	50.1%	5.4%	22 600 €/an	1 075 €/m <sup>2</sup>

bien-dans-ma-ville.fr



# Vous aimez votre ville ? Notez-la !

Et faites-nous part de vos remarques constructives



Avec

**BIEN** dans ma **VILLE** 