



Version web

Ville de La Chapelle-Bâton

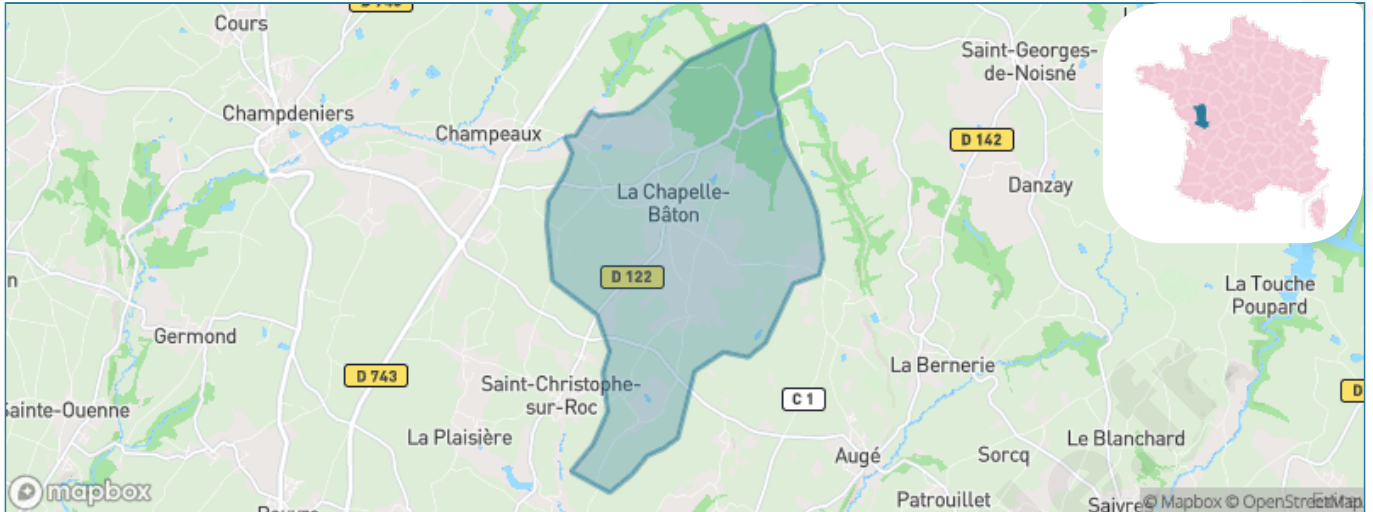
Présenté par

BIEN dans
ma **VILLE** 

Sommaire

Situation géographique	3
Statistiques sur la population	4
Evolution du nombre d'habitants	4
Tranche d'âge	5
0-14 ans	5
15-29 ans	5
30-44 ans	5
45-59 ans	5
60-74 ans	5
75-89 ans	5
90 ans et +	5
Activité professionnelle	5
Agriculteurs	5
Artisans, Commerçants	5
Cadres et sup.	5
Professions intermédiaires	5
Employé	5
Ouvrier	5
Retraité	5
Autres	5
Niveau de diplôme	6
Sans diplôme ou CEP	6
Brevet, BEPC, DNB	6
CAP-BEP ou équivalent	6
BAC ou équivalent	6
BAC+2	6
BAC+3 ou +4	6
BAC+5 ou plus	6
Composition des ménages	6
Couple sans enfant	6
Couple avec enfant(s)	6
Famille monoparentale	6
Colocation / Autre	6
Personnes seules	6
Profils électoraux	7
Premier tour	7
Sécurité	8
Evolution du nombre d'infractions	8
Pour comparer	9
Services à la population	10
Commerce	10
Éducation	10
Villes autour de La Chapelle-Bâton	11

Situation géographique



i Informations clés

- **Région** : Nouvelle-Aquitaine
- **Département** : Deux-Sèvres
- **Code postal** : 79220
- **Superficie** : 16 km²



Statistiques sur la population



Nombre d'habitants

415



Age moyen

41 ans



Pop active

50.4%



Taux chômage

6.9%



Pop densité

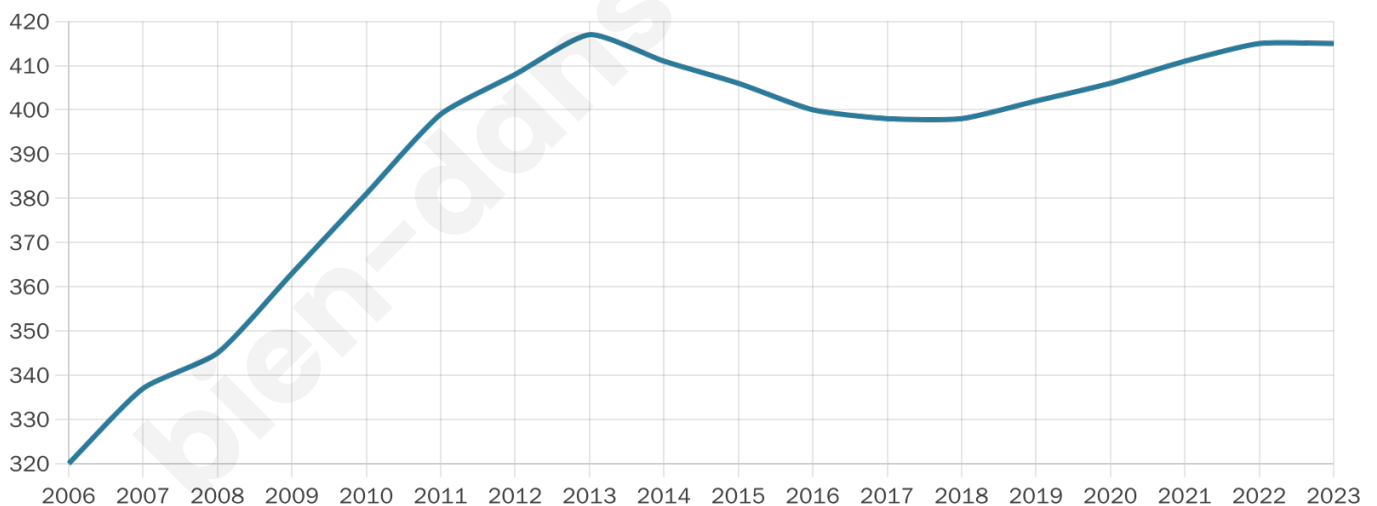
26 h/km²



Revenu moyen

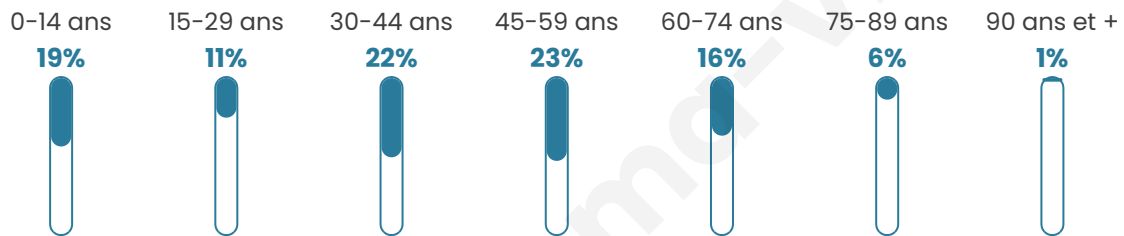
23 690 €/an

Evolution du nombre d'habitants

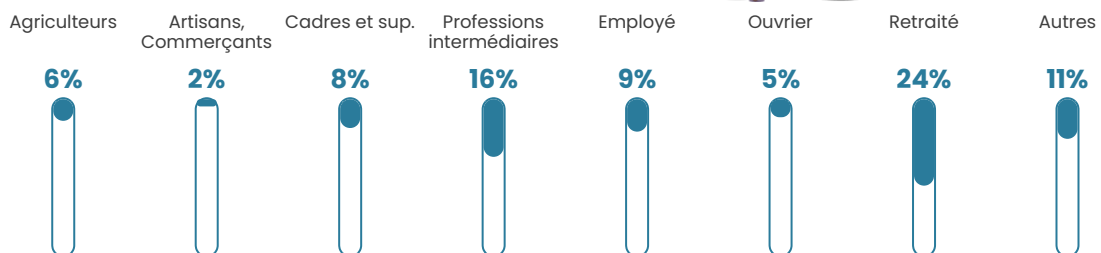


Sources : Institut national de la statistique et des études économiques (insee) selon Les dernières parutions officielles de 2024 portant sur les années 2020, 2021 et 2022.


Tranche d'âge




Activité professionnelle



Niveau de diplôme








Composition des ménages



Profils électoraux

Premier tour

	Jean-Luc MÉLENCHON	24.81 %
	Emmanuel MACRON	22.48 %
	Marine LE PEN	19.38 %
	Jean LASSALLE	8.14 %
	Valérie PÉCRESSE	6.98 %
	Éric ZEMMOUR	6.20 %
	Yannick JADOT	5.43 %
	Anne HIDALGO	3.49 %
	Fabien ROUSSEL	1.55 %
	Philippe POUTOU	1.16 %
	Nicolas DUPONT- AIGNAN	0.39 %
	Nathalie ARTHAUD	0.00 %



305 inscrits

Participation : 85.9%

Votes blancs : 1.15%

Votes nuls : 0.38%

Second tour

	Emmanuel MACRON	61,78 %
	Marine LE PEN	38,22 %

306 inscrits

Participation : 83.01%

Votes blancs : 8.66%

Votes nuls : 2.76%

Sécurité



Agressions physiques / sexuelles

0



Cambriolages

0



Vols / dégradations

0



Stupéfiants

0

Evolution du nombre d'infractions



Pour comparer

(en proportion du nombre d'habitants)



Sources : Bases statistiques communale, départementale et régionale de la délinquance enregistrée par la police et la gendarmerie nationales selon les dernières parutions officielles de 2025 portant sur l'année 2024 ([data.gouv](https://data.gouv.fr)).

Agressions physiques / sexuelles : Violences sexuelles, coups et blessures volontaires intrafamiliaux, coups et blessures volontaires, autres coups, blessures volontaires et vols violents sans arme.

Cambriolages : Cambriolages de logements.

Vols : Vols avec armes, vols d'accessoires sur véhicules, vols dans les véhicules, vols de véhicules, vols sans violence contre des personnes, destructions, dégradations volontaires et escroqueries.

Stupéfiants : Trafic de stupéfiants dont (AFD) et usage de stupéfiants.

Services à la population



Commerce

Hypermarché	X Azay-le-Brûlé 11km
Supermarché	X Champdeniers 5km
Superette	X Verruyes 6km
Boulangerie	X Saint-Christophe-sur-Roc 3km
Boucherie	X Auge 3km
Restaurant	1
Garage	X Champdeniers 3km
Station-service	X Champdeniers 6km
Banque	X Champdeniers 6km
La poste	X Saint-Pardoux-Soutiers 11km
Coiffeur	X Champdeniers 3km
Tabac	X Mazières-en-Gâtine 7km
Bars / discothèque	X Azay-le-Brûlé 7km
Bibliothèque	X Saint-Maixent-l'École 11km
Cinéma	X Saint-Maixent-l'École 12km
Vétérinaire	1



Santé

Pharmacie	X Champdeniers 5km
Hôpital	X Saint-Maixent-l'École 11km
Laboratoire d'analyses médicales	X Saint-Maixent-l'École 12km
Etablissement pour handicapé	X Azay-le-Brûlé 10km
EHPA	X Champdeniers 4km
Médecin	X Cherveux 7km
Dentiste	X Champdeniers 6km
Chirurgien	X La Crèche 11km
Dermatologue	X Niort 19km
Anesthésiste	X Niort 20km
Gastro-entérologue	X Niort 20km
Gynécologue	X Niort 20km
Cancérologue	X Poitiers 55km
Neurologue	X Rouillé 29km
Ophtalmologue	X Niort 19km
ORL	X Niort 19km
Cardiologue	X Pompaire 19km
Pédiatre	X Aiffres 21km
Pneumologue	X Niort 20km
Psychologue	X Niort 20km
Radiologue	X Saint-Maixent-l'École 12km
Rhumatologue	X Parthenay 20km
Sage-femme	X Saint-Maixent-l'École 11km



Éducation

Crèche	X Saint-Christophe-sur-Roc 4km
Ecole maternelle Public	X Azay-le-Brûlé 10km
Ecole maternelle Privé	X Sèvremoine 88km
Ecole primaire Public	1
Ecole primaire Privé	X Saint-Georges-de-Noisné 6km
Collège Public	X Champdeniers 6km
Collège Privé	X Saint-Maixent-l'École 12km
Lycée Public	X Saint-Maixent-l'École 11km
Lycée Privé	X Niort 17km

Sources : Base Sirene des entreprises et de leurs établissements selon les dernières parutions officielles de 2025 portant sur l'année 2024 ([data.gouv](#)). Liste, localisation et tarifs des professionnels de santé selon les dernières parutions officielles de 2025 portant sur l'année 2024 ([opendatasoft](#)) et FINESS Extraction du Fichier des établissements selon les dernières parutions officielles de 2025 portant sur l'année 2024 ([data.gouv](#)). Adresse et géolocalisation des établissements d'enseignement du premier et second degrés selon les dernières parutions officielles de 2025 portant sur l'année 2024 ([data.education.gouv](#))

Villes autour de La Chapelle-Bâton

Ville	Habitants	Superficie	Pop densité	Pop active	Taux chômage	Revenu moyen	Prix immobilier
Saint-Christophe-sur-Roc	558	11 km ²	51 h/km ²	55.2%	3.9%	23 470 €/an	627 €/m ²
Auge	892	23 km ²	39 h/km ²	50%	4.1%	23 210 €/an	1 264 €/m ²
Champdeniers (1 avis)	1 784	21 km ²	85 h/km ²	43.6%	5%	22 420 €/an	1 097 €/m ²
Verruyes (1 avis)	900	26 km ²	35 h/km ²	47.6%	4.9%	21 650 €/an	1 122 €/m ²
Saint-Georges-de-Noisné (1 avis)	684	24 km ²	29 h/km ²	49.9%	4.1%	19 860 €/an	778 €/m ²
Saint-Marc-la-Lande	356	10 km ²	36 h/km ²	37.6%	3.1%	21 830 €/an	650 €/m ²
Cherveux	1 885	22 km ²	86 h/km ²	49%	1.9%	24 540 €/an	1 291 €/m ²
Mazières-en-Gâtine	1 047	19 km ²	55 h/km ²	47.2%	5.2%	21 420 €/an	1 838 €/m ²
Germond-Rouvre (1 avis)	1 167	17 km ²	69 h/km ²	52.7%	2.7%	24 160 €/an	1 355 €/m ²
Cours	521	14 km ²	37 h/km ²	54.5%	3.5%	23 950 €/an	1 309 €/m ²
Les Groseillers	54	4 km ²	14 h/km ²	46.3%	5.6%	NC	579 €/m ²
Saivres	1 306	21 km ²	62 h/km ²	49.4%	3.2%	22 980 €/an	1 172 €/m ²
Clavé	348	19 km ²	18 h/km ²	47.1%	5.2%	19 790 €/an	986 €/m ²
Sainte-Ouene	789	11 km ²	72 h/km ²	50.8%	3%	23 350 €/an	1 140 €/m ²
Saint-Lin	310	11 km ²	28 h/km ²	49.7%	5.2%	19 840 €/an	1 066 €/m ²

bien-dans-ma-ville.fr



Vous aimez votre ville ? Notez-la !

Et faites-nous part de vos remarques constructives



Avec

BIEN dans ma **VILLE** 