



Version web

Ville de La Chapelle-aux-Saints

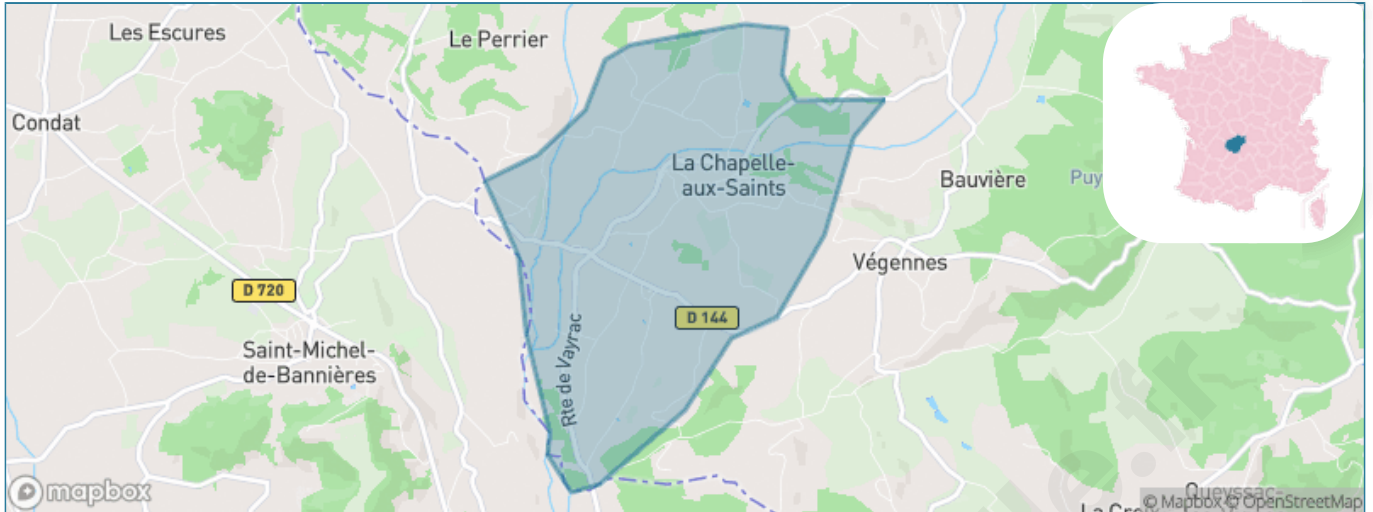
Présenté par

BIEN dans ma **VILLE** 

Sommaire

Situation géographique	3
Statistiques sur la population	4
Evolution du nombre d'habitants	4
Tranche d'âge	5
<i>0-14 ans</i>	5
<i>15-29 ans</i>	5
<i>30-44 ans</i>	5
<i>45-59 ans</i>	5
<i>60-74 ans</i>	5
<i>75-89 ans</i>	5
<i>90 ans et +</i>	5
Activité professionnelle	5
<i>Agriculteurs</i>	5
<i>Artisans, Commerçants</i>	5
<i>Cadres et sup.</i>	5
<i>Professions intermédiaires</i>	5
<i>Employé</i>	5
<i>Ouvrier</i>	5
<i>Retraité</i>	5
<i>Autres</i>	5
Niveau de diplôme	6
<i>Sans diplôme ou CEP</i>	6
<i>Brevet, BEPC, DNB</i>	6
<i>CAP-BEP ou équivalent</i>	6
<i>BAC ou équivalent</i>	6
<i>BAC+2</i>	6
<i>BAC+3 ou +4</i>	6
<i>BAC+5 ou plus</i>	6
Composition des ménages	6
<i>Couple sans enfant</i>	6
<i>Couple avec enfant(s)</i>	6
<i>Famille monoparentale</i>	6
<i>Colocation / Autre</i>	6
<i>Personnes seules</i>	6
Profil électoraux	7
<i>Premier tour</i>	7
Sécurité	8
<i>Evolution du nombre d'infractions</i>	8
<i>Pour comparer</i>	9
Services à la population	10
<i>Commerce</i>	10
<i>Éducation</i>	10
<i>Villes autour de La Chapelle-aux-Saints</i>	11

Situation géographique



i Informations clés

- **Région** : Nouvelle-Aquitaine
- **Département** : Corrèze
- **Code postal** : 19120
- **Superficie** : 4 km²



Statistiques sur la population



Nombre d'habitants

257



Age moyen

43 ans



Pop active

50.2%



Taux chômage

4.4%



Pop densité

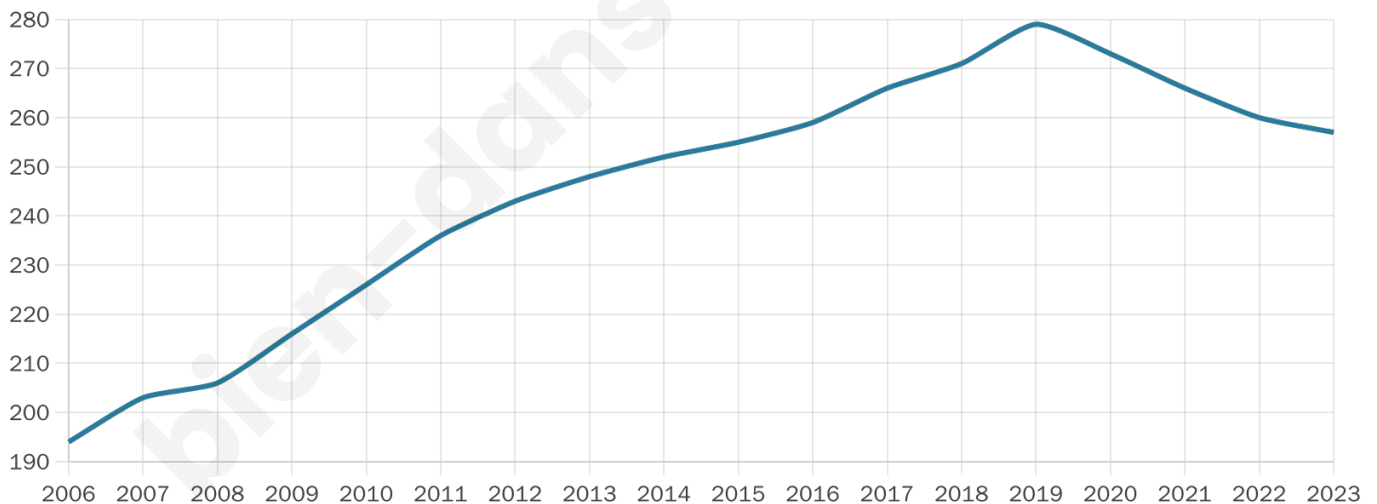
64 h/km²



Revenu moyen

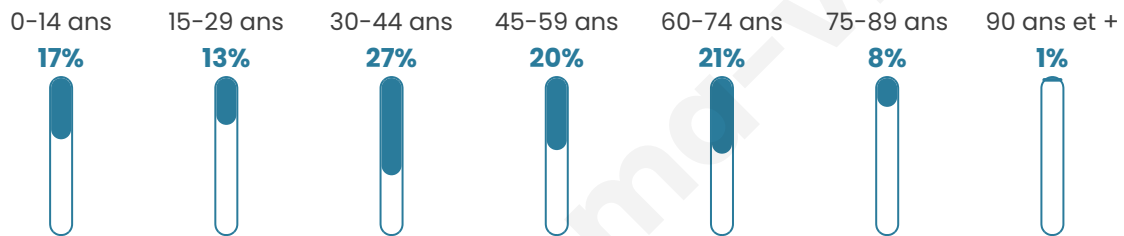
20 160 €/an

Evolution du nombre d'habitants

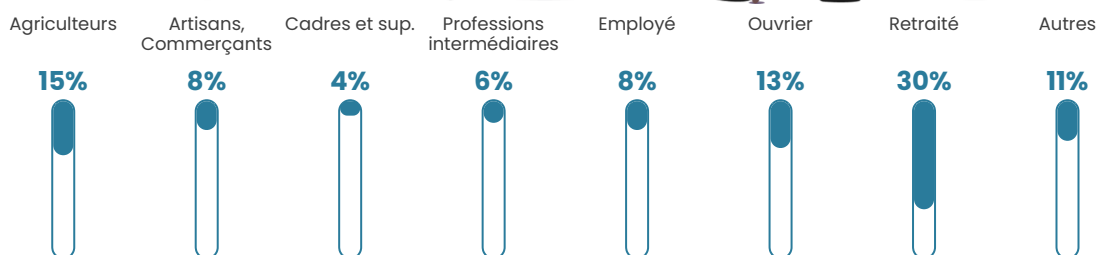


Sources : Institut national de la statistique et des études économiques (insee) selon Les dernières parutions officielles de 2024 portant sur les années 2020, 2021 et 2022.


Tranche d'âge




Activité professionnelle



Niveau de diplôme




Composition des ménages



Profils électoraux

Premier tour

	Emmanuel MACRON	20.74 %
	Marine LE PEN	20.74 %
	Jean-Luc MÉLENCHON	19.68 %
	Jean LASSALLE	10.11 %
	Valérie PÉCRESSÉ	7.98 %
	Yannick JADOT	5.85 %
	Éric ZEMMOUR	4.79 %
	Fabien ROUSSEL	3.72 %
	Nicolas DUPONT-AIGNAN	3.19 %
	Anne HIDALGO	2.66 %
	Philippe POUTOU	0.53 %
	Nathalie ARTHAUD	0.00 %



229 inscrits

Participation : 83.41%

Votes blancs : 1.05%

Votes nuls : 0.52%

Second tour

	Emmanuel MACRON	58,9 %
	Marine LE PEN	41,1 %

230 inscrits

Participation : 77.39%

Votes blancs : 5.06%

Votes nuls : 3.37%

Sécurité



Agressions physiques / sexuelles

0



Cambriolages

0



Vols / dégradations

0



Stupéfiants

0

Evolution du nombre d'infractions



Pour comparer

(en proportion du nombre d'habitants)



Sources : Bases statistiques communale, départementale et régionale de la délinquance enregistrée par la police et la gendarmerie nationales selon les dernières parutions officielles de 2025 portant sur l'année 2024 ([data.gouv](https://data.gouv.fr)).

Agressions physiques / sexuelles : Violences sexuelles, coups et blessures volontaires intrafamiliaux, coups et blessures volontaires, autres coups, blessures volontaires et vols violents sans arme.

Cambriolages : Cambriolages de logements.

Vols : Vols avec armes, vols d'accessoires sur véhicules, vols dans les véhicules, vols de véhicules, vols sans violence contre des personnes, destructions, dégradations volontaires et escroqueries.

Stupéfiants : Trafic de stupéfiants dont (AFD) et usage de stupéfiants.

Services à la population



Commerce

Hypermarché	X Gramat 22km
Supermarché	X Vayrac 3km
Superette	X Chauffour-sur-Vell 4km
Boulangerie	1
Boucherie	X Vayrac 4km
Restaurant	X Curemonte 3km
Garage	X Vayrac 3km
Station-service	X Vayrac 4km
Banque	X Vayrac 3km
La poste	X Biors-sur-Cère 12km
Coiffeur	X Branceilles 3km
Tabac	X Meyssac 9km
Bars / discothèque	X Saint-Michel-de-Bannières 2km
Bibliothèque	X Bétaille 5km
Cinéma	X Vayrac 4km
Vétérinaire	X Vayrac 3km



Santé

Pharmacie	X Vayrac 4km
Hôpital	X Saint-Céré 19km
Laboratoire d'analyses médicales	X Saint-Céré 19km
Etablissement pour handicapé	X Meyssac 9km
EHPA	X Vayrac 4km
Médecin	X Vayrac 4km
Dentiste	X Bétaille 4km
Chirurgien	X Saint-Céré 19km
Dermatologue	X Brive-la-Gaillarde 24km
Anesthésiste	X Le Vignon-en-Quercy 6km
Gastro-entérologue	X Brive-la-Gaillarde 25km
Gynécologue	X Brive-la-Gaillarde 25km
Cancérologue	X Aurillac 56km
Neurologue	X Brive-la-Gaillarde 25km
Ophtalmologue	X Malemort 24km
ORL	X Saint-Céré 19km
Cardiologue	X Brive-la-Gaillarde 24km
Pédiatre	X Bretenoux 12km
Pneumologue	X Brive-la-Gaillarde 26km
Psychologue	X Saint-Vincent-du-Pendit 22km
Radiologue	X Brive-la-Gaillarde 25km
Rhumatologue	X Brive-la-Gaillarde 24km
Sage-femme	X Le Vignon-en-Quercy 7km



Éducation

Crèche	X Vayrac 3km
Ecole maternelle Public	X Saint-Michel-de-Bannières 2km
Ecole maternelle Privé	X Molières 27km
Ecole primaire Public	X Curemonte 3km
Ecole primaire Privé	X Bilhac 6km
Collège Public	X Vayrac 3km
Collège Privé	X Argentat-sur-Dordogne 21km
Lycée Public	X Saint-Céré 20km
Lycée Privé	X Argentat-sur-Dordogne 21km

Sources : Base Sirene des entreprises et de leurs établissements selon les dernières parutions officielles de 2025 portant sur l'année 2024 ([data.gouv](#)). Liste, localisation et tarifs des professionnels de santé selon les dernières parutions officielles de 2025 portant sur l'année 2024 ([opendatasoft](#)) et FINISS Extraction du Fichier des établissements selon les dernières parutions officielles de 2025 portant sur l'année 2024 ([data.gouv](#)). Adresse et géolocalisation des établissements d'enseignement du premier et second degrés selon les dernières parutions officielles de 2025 portant sur l'année 2024 ([data.education.gouv](#))

Villes autour de La Chapelle-aux-Saints

Ville	Habitants	Superficie	Pop densité	Pop active	Taux chômage	Revenu moyen	Prix immobilier
Végennes	171	10 km ²	17 h/km ²	39.2%	2.3%	21 090 €/an	2 854 €/m ²
Saint-Michel-de-Bannières	354	7 km ²	51 h/km ²	42.7%	4.2%	20 580 €/an	380 €/m ²
Curemonte	219	8 km ²	27 h/km ²	42.5%	1.4%	22 360 €/an	986 €/m ²
Bétaille	1 058	14 km ²	76 h/km ²	44.9%	5.2%	21 390 €/an	1 249 €/m ²
Vayrac	1 266	16 km ²	79 h/km ²	39.6%	4.8%	22 160 €/an	969 €/m ²
Branceilles	279	11 km ²	25 h/km ²	47.7%	3.9%	21 260 €/an	1 656 €/m ²
Condat	410	6 km ²	68 h/km ²	43.4%	3.4%	21 100 €/an	2 070 €/m ²
Queyssac-les-Vignes	235	11 km ²	21 h/km ²	43.8%	1.7%	21 040 €/an	1 333 €/m ²
Strenquels	258	9 km ²	29 h/km ²	49.6%	4.7%	21 730 €/an	500 €/m ²
Chauffour-sur-Vell	408	7 km ²	58 h/km ²	44.6%	2.2%	21 390 €/an	1 146 €/m ²
Le Vignon-en-Quercy	955	21 km ²	45 h/km ²	40.7%	4.1%	19 810 €/an	1 337 €/m ²
Marcillac-la-Croze	190	6 km ²	32 h/km ²	31.6%	3.2%	21 940 €/an	1 094 €/m ²
Bilhac	242	7 km ²	35 h/km ²	41.7%	5%	20 500 €/an	525 €/m ²
Cavagnac	432	10 km ²	43 h/km ²	46.5%	9.3%	21 830 €/an	1 427 €/m ²
Carennac	431	19 km ²	23 h/km ²	41.8%	2.8%	20 480 €/an	1 476 €/m ²

bien-dans-ma-ville.fr



Vous aimez votre ville ? Notez-la !

Et faites-nous part de vos remarques constructives



Avec

BIEN dans ma **VILLE** 