



Version web

# Ville de La Chapelle-aux-Filtzméens

Présenté par

**BIEN** dans ma **VILLE** 

# Sommaire

Situation géographique .....	3
Statistiques sur la population .....	4
Evolution du nombre d'habitants .....	4
Tranche d'âge .....	5
0-14 ans .....	5
15-29 ans .....	5
30-44 ans .....	5
45-59 ans .....	5
60-74 ans .....	5
75-89 ans .....	5
90 ans et + .....	5
Activité professionnelle .....	5
Agriculteurs .....	5
Artisans, Commerçants .....	5
Cadres et sup. ....	5
Professions intermédiaires .....	5
Employé .....	5
Ouvrier .....	5
Retraité .....	5
Autres .....	5
Niveau de diplôme .....	6
Sans diplôme ou CEP .....	6
Brevet, BEPC, DNB .....	6
CAP-BEP ou équivalent .....	6
BAC ou équivalent .....	6
BAC+2 .....	6
BAC+3 ou +4 .....	6
BAC+5 ou plus .....	6
Composition des ménages .....	6
Couple sans enfant .....	6
Couple avec enfant(s) .....	6
Famille monoparentale .....	6
Colocation / Autre .....	6
Personnes seules .....	6
Profils électoraux .....	7
Premier tour .....	7
Sécurité .....	8
Evolution du nombre d'infractions .....	8
Pour comparer .....	9
Services à la population .....	10
Commerce .....	10
Éducation .....	10
Villes autour de La Chapelle-aux-Filtzméens .....	11

# Situation géographique



## i Informations clés

- **Région** : Bretagne
- **Département** : Ile-et-Vilaine
- **Code postal** : 35190
- **Superficie** : 6 km<sup>2</sup>



# Statistiques sur la population



Nombre d'habitants

**824**



Age moyen

**37 ans**



Pop active

**50.1%**



Taux chômage

**5.7%**



Pop densité

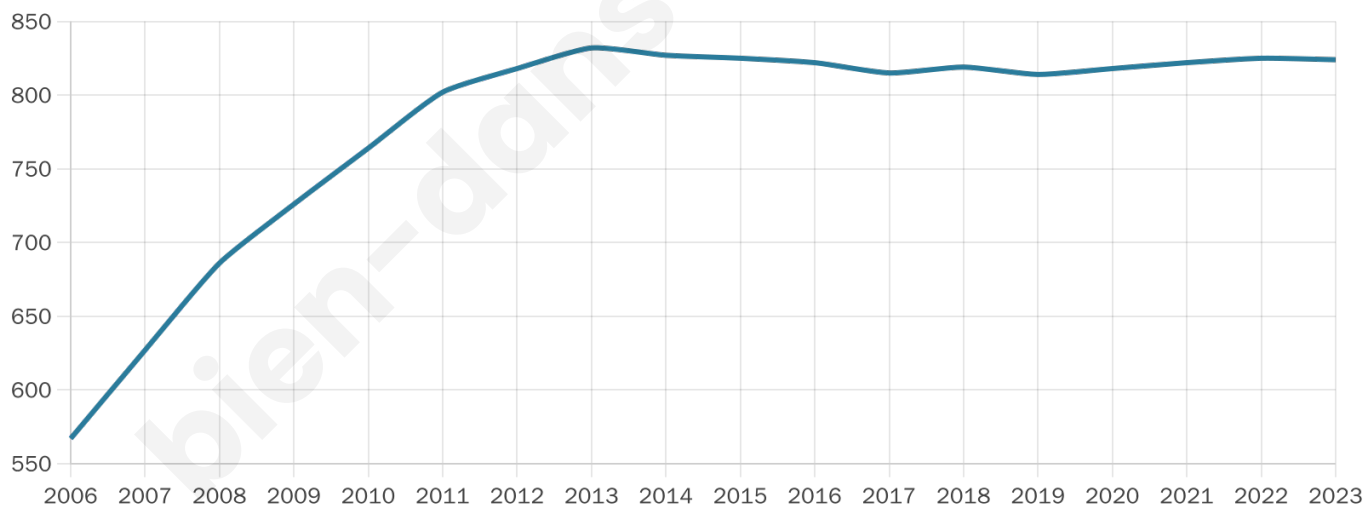
**137 h/km<sup>2</sup>**



Revenu moyen

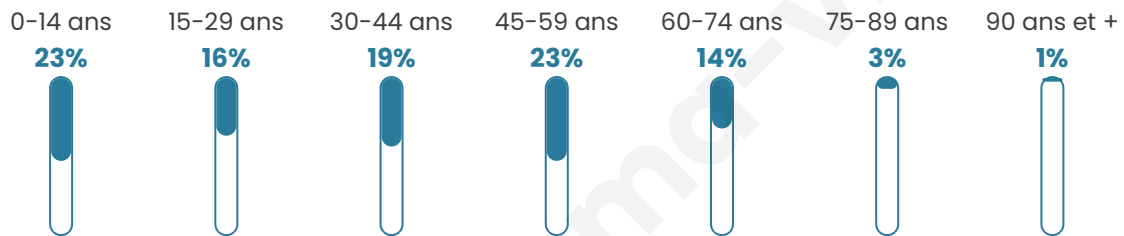
**22 710 €/an**

## Evolution du nombre d'habitants

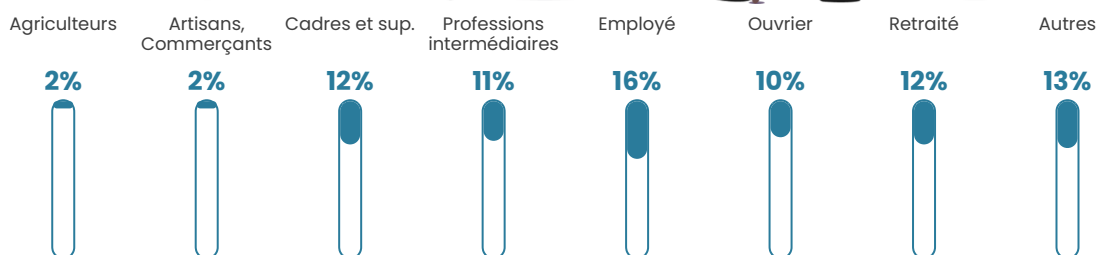


Sources : Institut national de la statistique et des études économiques (insee) selon Les dernières parutions officielles de 2024 portant sur les années 2020, 2021 et 2022.


## Tranche d'âge



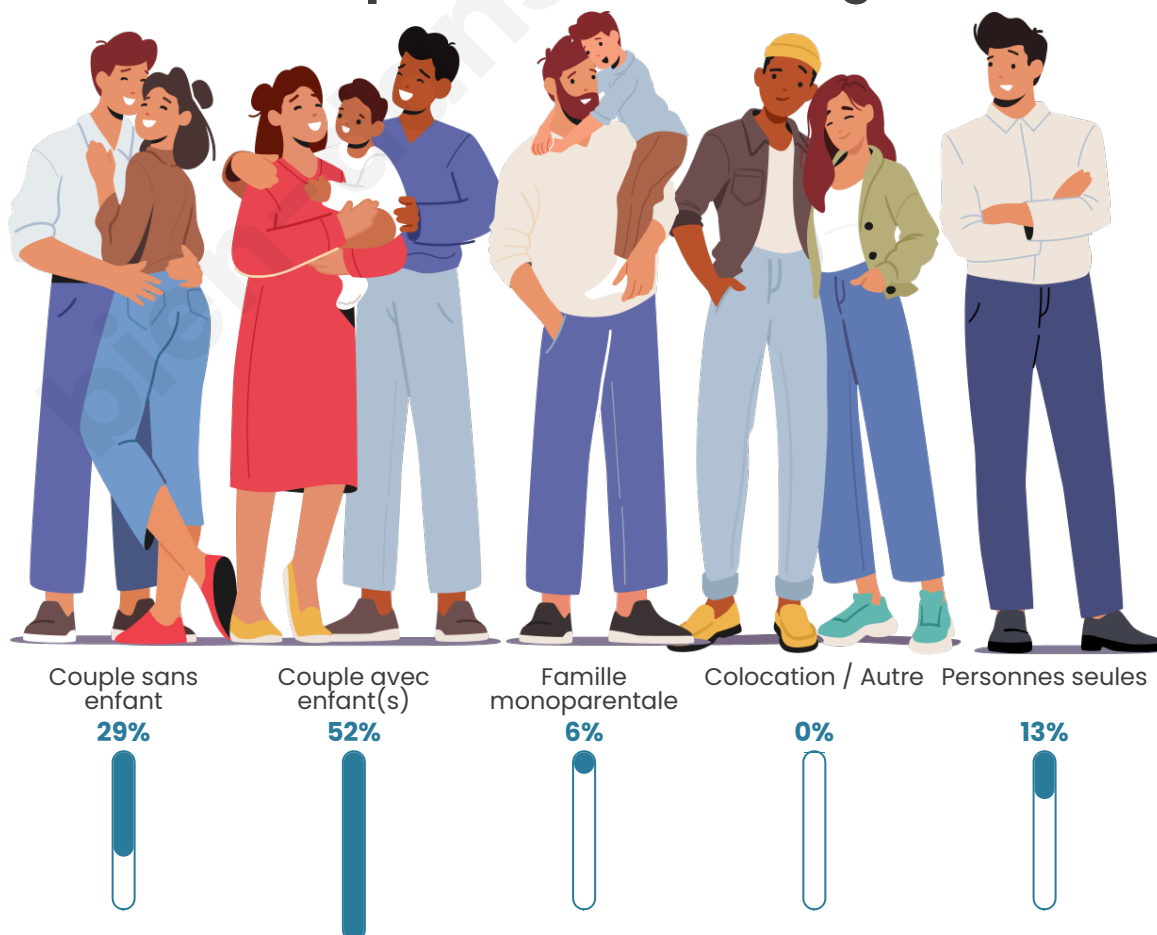
## Activité professionnelle



## Niveau de diplôme







## Composition des ménages



# Profils électoraux

## Premier tour

	Emmanuel MACRON	27.66 %
	Jean-Luc MÉLENCHON	26.89 %
	Marine LE PEN	22.05 %
	Yannick JADOT	7.16 %
	Éric ZEMMOUR	3.09 %
	Jean LASSALLE	2.71 %
	Valérie PÉCRESSE	2.71 %
	Philippe POUTOU	2.13 %
	Nicolas DUPONT- AIGNAN	2.13 %
	Fabien ROUSSEL	1.35 %
	Anne HIDALGO	1.35 %
	Nathalie ARTHAUD	0.77 %



### 624 inscrits

Participation : 85.58%

Votes blancs : 2.25%

Votes nuls : 0.94%

## Second tour

	Emmanuel MACRON	65,85 %
	Marine LE PEN	34,15 %

### 623 inscrits

Participation : 82.66%

Votes blancs : 9.71%

Votes nuls : 2.72%

# Sécurité



Agressions physiques / sexuelles

0



Cambriolages

0



Vols / dégradations

0



Stupéfiants

0

## Evolution du nombre d'infractions



## Pour comparer

(en proportion du nombre d'habitants)



Sources : Bases statistiques communale, départementale et régionale de la délinquance enregistrée par la police et la gendarmerie nationales selon les dernières parutions officielles de 2025 portant sur l'année 2024 ([data.gouv](https://data.gouv.fr)).

Agressions physiques / sexuelles : Violences sexuelles, coups et blessures volontaires intrafamiliaux, coups et blessures volontaires, autres coups, blessures volontaires et vols violents sans arme.

Cambriolages : Cambriolages de logements.

Vols : Vols avec armes, vols d'accessoires sur véhicules, vols dans les véhicules, vols de véhicules, vols sans violence contre des personnes, destructions, dégradations volontaires et escroqueries.

Stupéfiants : Trafic de stupéfiants dont (AFD) et usage de stupéfiants.

# Services à la population



## Commerce

Hypermarché	X <a href="#">Arçonnay</a> 7km
Supermarché	X <a href="#">Arçonnay</a> 7km
Superette	X <a href="#">Bourg-le-Roi</a> 5km
Boulangerie	X <a href="#">Champfleu</a> 3km
Boucherie	X <a href="#">Bourg-le-Roi</a> 5km
Restaurant	X <a href="#">Ancinnes</a> 2km
Garage	X <a href="#">Ancinnes</a> 2km
Station-service	X <a href="#">Arçonnay</a> 7km
Banque	X <a href="#">Arçonnay</a> 7km
La poste	X <a href="#">Saint-Paterne - Le Chevain</a> 6km
Coiffeur	X <a href="#">Villeneuve-en-Perseigne</a> 1km
Tabac	X <a href="#">Alençon</a> 7km
Bars / discothèque	1
Bibliothèque	X <a href="#">Alençon</a> 8km
Cinéma	X <a href="#">Alençon</a> 8km
Vétérinaire	1



## Santé

Pharmacie	X <a href="#">Neufchâtel-en-Saosnois</a> 5km
Hôpital	X <a href="#">Alençon</a> 7km
Laboratoire d'analyses médicales	X <a href="#">Saint-Germain-du-Corbéis</a> 8km
Etablissement pour handicapé	X <a href="#">Alençon</a> 7km
EHPA	X <a href="#">Champfleu</a> 4km
Médecin	X <a href="#">Alençon</a> 6km
Dentiste	X <a href="#">Alençon</a> 6km
Chirurgien	X <a href="#">Alençon</a> 8km
Dermatologue	X <a href="#">Alençon</a> 9km
Anesthésiste	X <a href="#">Alençon</a> 9km
Gastro-entérologue	X <a href="#">Alençon</a> 8km
Gynécologue	X <a href="#">Alençon</a> 8km
Cancérologue	X <a href="#">Le Mans</a> 41km
Neurologue	X <a href="#">Le Mans</a> 41km
Ophtalmologue	X <a href="#">Alençon</a> 7km
ORL	X <a href="#">Alençon</a> 7km
Cardiologue	X <a href="#">Alençon</a> 8km
Pédiatre	X <a href="#">Alençon</a> 8km
Pneumologue	X <a href="#">Alençon</a> 9km
Psychologue	X <a href="#">Alençon</a> 8km
Radiologue	X <a href="#">Alençon</a> 8km
Rhumatologue	X <a href="#">Alençon</a> 9km
Sage-femme	X <a href="#">Alençon</a> 7km



## Éducation

Crèche	X <a href="#">Bourg-le-Roi</a> 5km
Ecole maternelle Public	X <a href="#">Mamers</a> 15km
Ecole maternelle Privé	X <a href="#">Le Mans</a> 42km
Ecole primaire Public	1
Ecole primaire Privé	X <a href="#">Alençon</a> 7km
Collège Public	X <a href="#">Ancinnes</a> 2km
Collège Privé	X <a href="#">Alençon</a> 8km
Lycée Public	X <a href="#">Alençon</a> 7km
Lycée Privé	X <a href="#">Alençon</a> 7km

Sources : Base Sirene des entreprises et de leurs établissements selon les dernières parutions officielles de 2025 portant sur l'année 2024 ([data.gouv](#)). Liste, localisation et tarifs des professionnels de santé selon les dernières parutions officielles de 2025 portant sur l'année 2024 ([opendatasoft](#)) et FINISS Extraction du Fichier des établissements selon les dernières parutions officielles de 2025 portant sur l'année 2024 ([data.gouv](#)). Adresse et géolocalisation des établissements d'enseignement du premier et second degrés selon les dernières parutions officielles de 2025 portant sur l'année 2024 ([data.education.gouv](#))

## Villes autour de La Chapelle-aux-Filtzméens

Ville	Habitants	Superficie	Pop densité	Pop active	Taux chômage	Revenu moyen	Prix immobilier
Ancinnes	895	27 km <sup>2</sup>	33 h/km <sup>2</sup>	43.6%	3.7%	22 460 €/an	927 €/m <sup>2</sup>
Champfleurl (1 avis)	1 282	13 km <sup>2</sup>	99 h/km <sup>2</sup>	44.5%	3%	23 010 €/an	1 189 €/m <sup>2</sup>
Livet-en-Saosnois	63	1 km <sup>2</sup>	63 h/km <sup>2</sup>	52.4%	0%	NC	NC
Saint-Paterne - Le Chevain (3 avis)	2 076	12 km <sup>2</sup>	173 h/km <sup>2</sup>	44.1%	3.6%	23 330 €/an	1 376 €/m <sup>2</sup>
Neufchâtel-en-Saosnois	1 003	23 km <sup>2</sup>	44 h/km <sup>2</sup>	48.1%	6.5%	21 060 €/an	1 127 €/m <sup>2</sup>
Louvigny	178	8 km <sup>2</sup>	22 h/km <sup>2</sup>	47.8%	5.1%	20 950 €/an	853 €/m <sup>2</sup>
Bourg-le-Roi	325	0 km <sup>2</sup>	325 h/km <sup>2</sup>	45.8%	3.7%	22 560 €/an	931 €/m <sup>2</sup>
Chérisay	303	8 km <sup>2</sup>	38 h/km <sup>2</sup>	49.2%	1.3%	23 950 €/an	1 337 €/m <sup>2</sup>
Arçonnay (2 avis)	1 902	7 km <sup>2</sup>	272 h/km <sup>2</sup>	42.4%	2.5%	24 000 €/an	1 703 €/m <sup>2</sup>
Bethon	323	3 km <sup>2</sup>	108 h/km <sup>2</sup>	43%	2.5%	22 130 €/an	1 350 €/m <sup>2</sup>
Saint-Rémy-du-Val	493	16 km <sup>2</sup>	31 h/km <sup>2</sup>	44.8%	2.4%	21 850 €/an	1 253 €/m <sup>2</sup>
Chenay	255	2 km <sup>2</sup>	128 h/km <sup>2</sup>	46.7%	2.4%	23 310 €/an	1 125 €/m <sup>2</sup>
Rouessé-Fontaine (2 avis)	261	12 km <sup>2</sup>	22 h/km <sup>2</sup>	47.9%	3.4%	22 440 €/an	638 €/m <sup>2</sup>
Thoiré-sous-Contensor	111	6 km <sup>2</sup>	19 h/km <sup>2</sup>	55.9%	8.1%	NC	701 €/m <sup>2</sup>
Oisseau-le-Petit	671	8 km <sup>2</sup>	84 h/km <sup>2</sup>	48.7%	4.2%	22 620 €/an	1 135 €/m <sup>2</sup>

bien-dans-ma-ville.fr



# Vous aimez votre ville ? Notez-la !

Et faites-nous part de vos remarques constructives



Avec

**BIEN** dans ma **VILLE** 