



Version web

# Ville de La Chapelle-aux-Choux

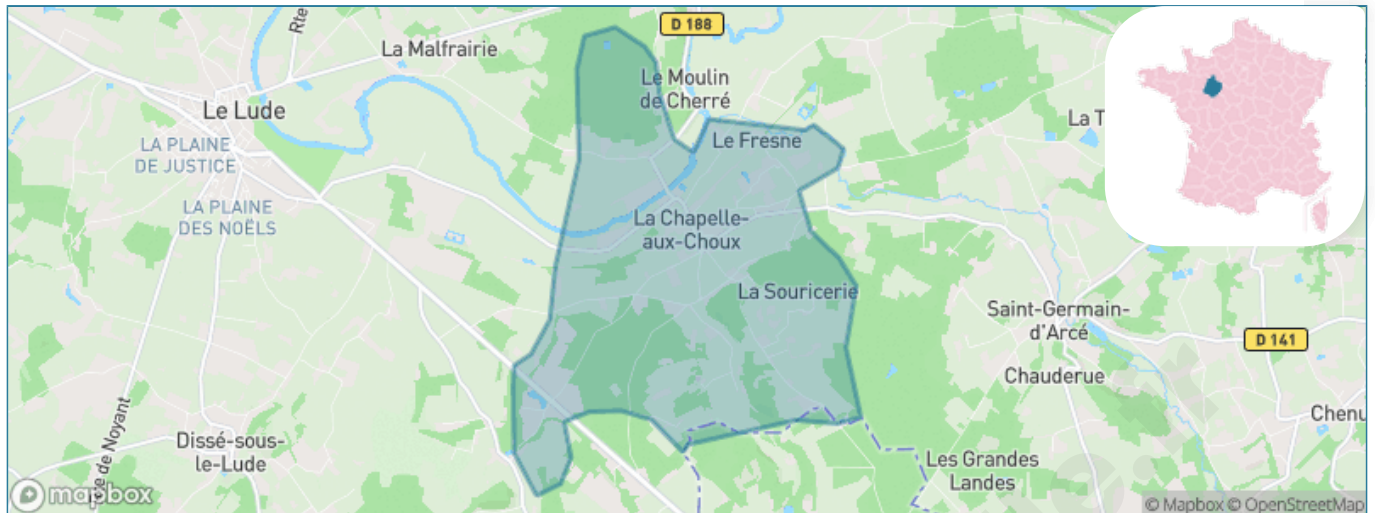
Présenté par

**BIEN** dans ma **VILLE** 

# Sommaire

Situation géographique .....	3
Statistiques sur la population .....	4
Evolution du nombre d'habitants .....	4
Tranche d'âge .....	5
0-14 ans .....	5
15-29 ans .....	5
30-44 ans .....	5
45-59 ans .....	5
60-74 ans .....	5
75-89 ans .....	5
90 ans et + .....	5
Activité professionnelle .....	5
Agriculteurs .....	5
Artisans, Commerçants .....	5
Cadres et sup. ....	5
Professions intermédiaires .....	5
Employé .....	5
Ouvrier .....	5
Retraité .....	5
Autres .....	5
Niveau de diplôme .....	6
Sans diplôme ou CEP .....	6
Brevet, BEPC, DNB .....	6
CAP-BEP ou équivalent .....	6
BAC ou équivalent .....	6
BAC+2 .....	6
BAC+3 ou +4 .....	6
BAC+5 ou plus .....	6
Composition des ménages .....	6
Couple sans enfant .....	6
Couple avec enfant(s) .....	6
Famille monoparentale .....	6
Colocation / Autre .....	6
Personnes seules .....	6
Profils électoraux .....	7
Premier tour .....	7
Sécurité .....	8
Evolution du nombre d'infractions .....	8
Pour comparer .....	9
Services à la population .....	10
Commerce .....	10
Éducation .....	10
Villes autour de La Chapelle-aux-Choux .....	12

# Situation géographique



## i Informations clés

- **Région** : Pays de la Loire
- **Département** : Sarthe
- **Code postal** : 72800
- **Superficie** : 14 km<sup>2</sup>



# Statistiques sur la population



Nombre d'habitants

**283**



Age moyen

**48 ans**



Pop active

**41.7%**



Taux chômage

**12.5%**



Pop densité

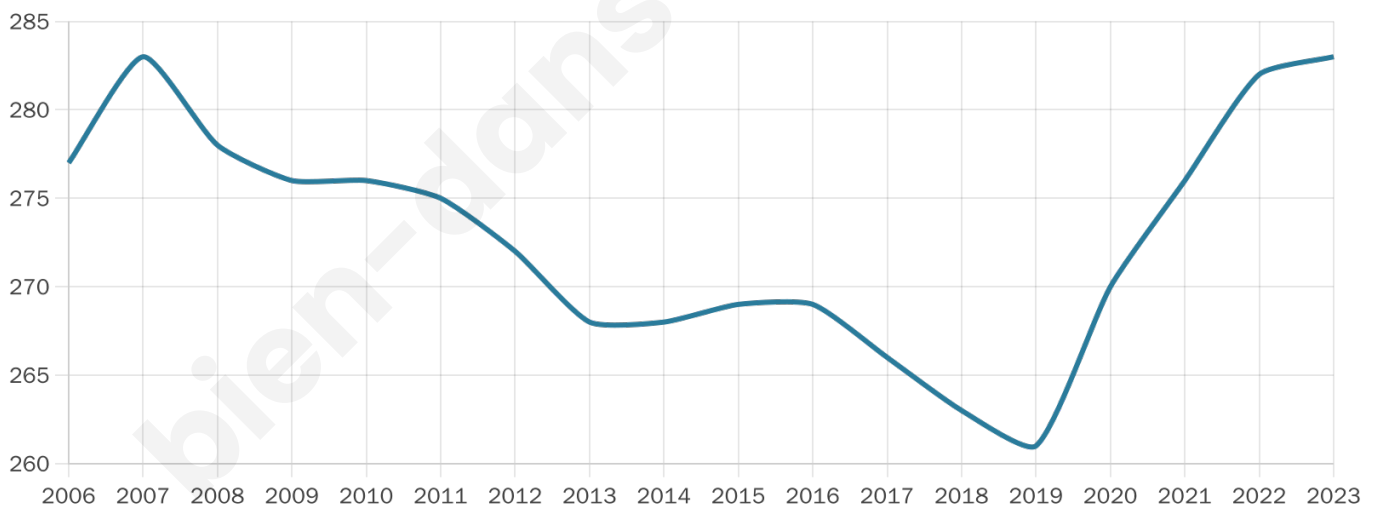
**20 h/km<sup>2</sup>**



Revenu moyen

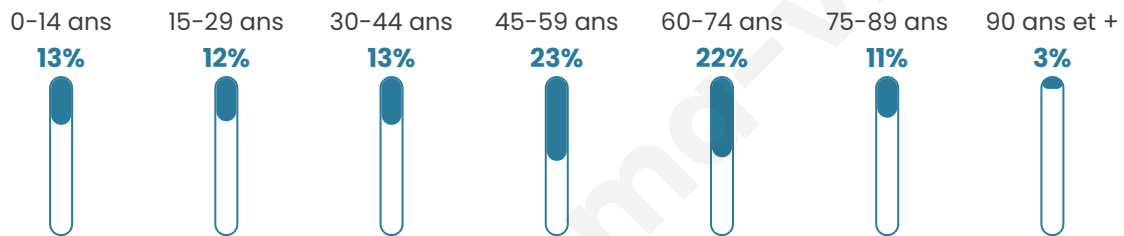
**19 920 €/an**

## Evolution du nombre d'habitants

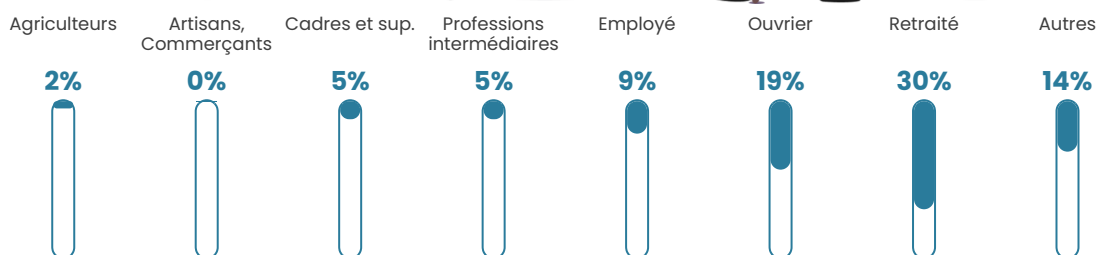


Sources : Institut national de la statistique et des études économiques (insee) selon Les dernières parutions officielles de 2024 portant sur les années 2020, 2021 et 2022.

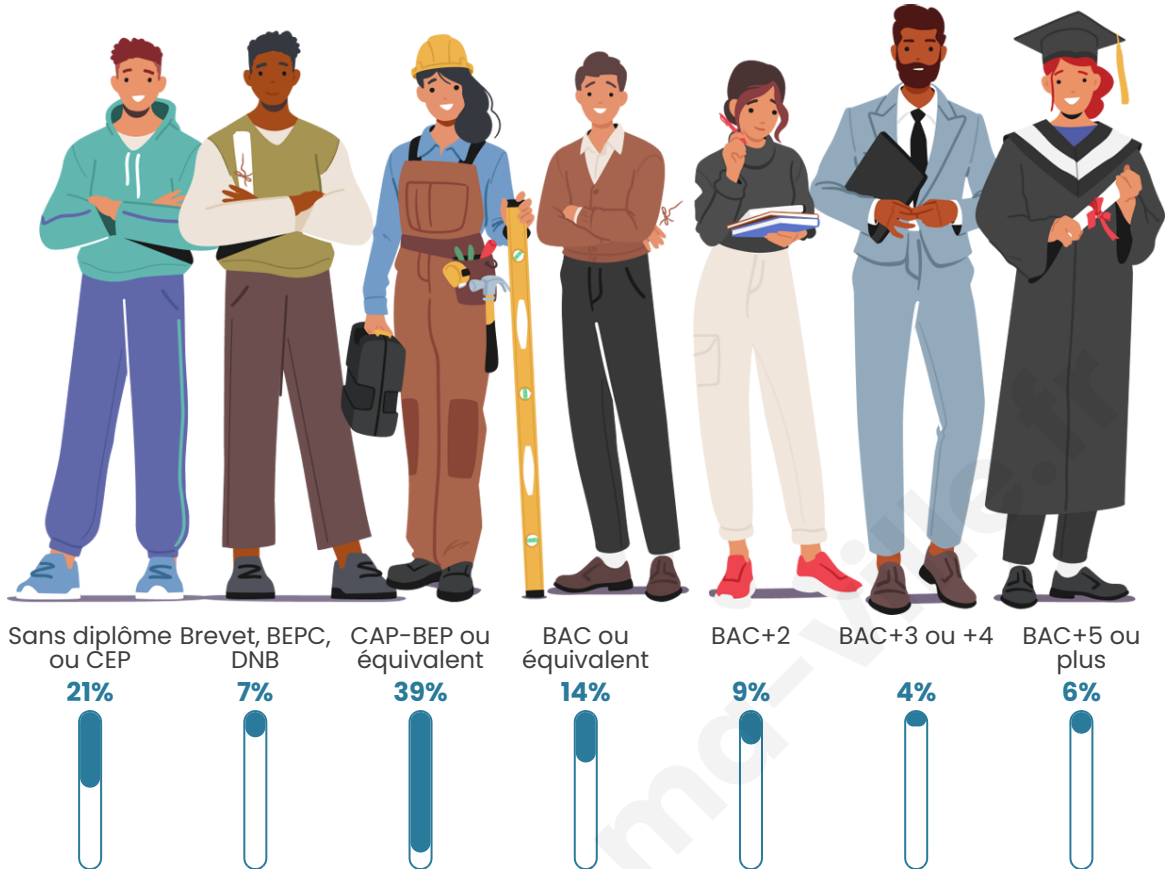
## Tranche d'âge




## Activité professionnelle



## Niveau de diplôme






## Composition des ménages



# Profils électoraux

## Premier tour

	Marine LE PEN	45.95 %
	Emmanuel MACRON	15.68 %
	Jean-Luc MÉLENCHON	14.05 %
	Éric ZEMMOUR	6.49 %
	Valérie PÉCRESSE	4.86 %
	Jean LASSALLE	3.24 %
	Anne HIDALGO	2.70 %
	Fabien ROUSSEL	2.16 %
	Yannick JADOT	2.16 %
	Nicolas DUPONT-AIGNAN	1.62 %
	Nathalie ARTHAUD	1.08 %
	Philippe POUTOU	0.00 %



### 245 inscrits

Participation : 76.73%

Votes blancs : 1.06%

Votes nuls : 0.53%

## Second tour

	Emmanuel MACRON	29,94 %
	Marine LE PEN	70,06 %

### 245 inscrits

Participation : 78.37%

Votes blancs : 5.73%

Votes nuls : 2.08%

# Sécurité



Agressions physiques / sexuelles

0



Cambriolages

0



Vols / dégradations

0



Stupéfiants

0

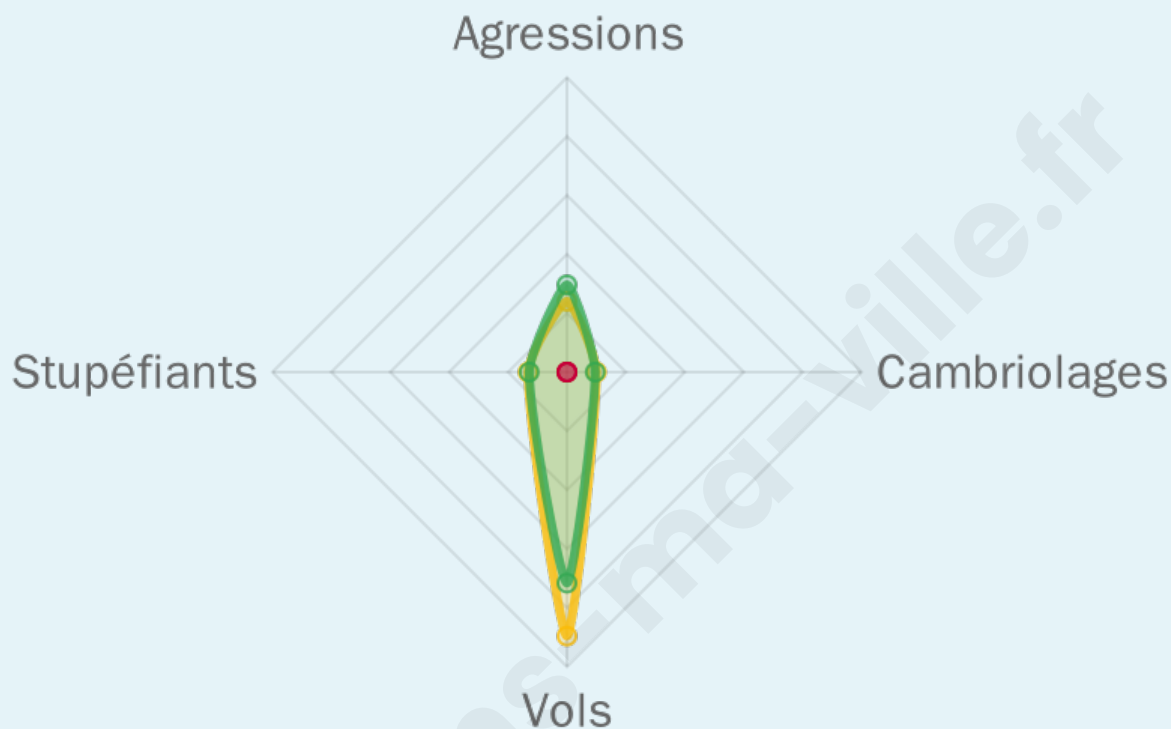
## Evolution du nombre d'infractions



## Pour comparer

(en proportion du nombre d'habitants)

■ Ville ■ Département ■ Région



Sources : Bases statistiques communale, départementale et régionale de la délinquance enregistrée par la police et la gendarmerie nationales selon les dernières parutions officielles de 2025 portant sur l'année 2024 ([data.gouv](https://data.gouv.fr)).

Agressions physiques / sexuelles : Violences sexuelles, coups et blessures volontaires intrafamiliaux, coups et blessures volontaires, autres coups, blessures volontaires et vols violents sans arme.

Cambriolages : Cambriolages de logements.

Vols : Vols avec armes, vols d'accessoires sur véhicules, vols dans les véhicules, vols de véhicules, vols sans violence contre des personnes, destructions, dégradations volontaires et escroqueries.

Stupéfiants : Trafic de stupéfiants dont (AFD) et usage de stupéfiants.

# Services à la population



## Commerce

Hypermarché	X <a href="#">Le Lude</a> 6km
Supermarché	X <a href="#">Château-la-Vallière</a> 13km
Superette	X <a href="#">Le Lude</a> 6km
Boulangerie	X <a href="#">Le Lude</a> 6km
Boucherie	1
Restaurant	X <a href="#">Saint-Germain-d'Arcé</a> 4km
Garage	X <a href="#">Le Lude</a> 4km
Station-service	X <a href="#">Le Lude</a> 7km
Banque	X <a href="#">Le Lude</a> 6km
La poste	X <a href="#">Le Lude</a> 6km
Coiffeur	X <a href="#">Le Lude</a> 5km
Tabac	X <a href="#">Château-la-Vallière</a> 12km
Bars / discothèque	X <a href="#">Le Lude</a> 6km
Bibliothèque	X <a href="#">La Bruère-sur-Loir</a> 9km
Cinéma	X <a href="#">La Flèche</a> 24km
Vétérinaire	X <a href="#">Villiers-au-Bouin</a> 6km



## Santé

Pharmacie	X <a href="#">Le Lude</a> 6km
Hôpital	X <a href="#">Montval-sur-Loir</a> 15km
Laboratoire d'analyses médicales	X <a href="#">Le Lude</a> 6km
Etablissement pour handicapé	X <a href="#">Luché-Pringé</a> 14km
EHPA	X <a href="#">Le Lude</a> 6km
Médecin	X <a href="#">Saint-Germain-d'Arcé</a> 4km
Dentiste	X <a href="#">Le Lude</a> 6km
Chirurgien	X <a href="#">Le Mans</a> 37km
Dermatologue	X <a href="#">Saint-Cyr-sur-Loire</a> 38km
Anesthésiste	X <a href="#">Le Mans</a> 37km
Gastro-entérologue	X <a href="#">Cinq-Mars-la-Pile</a> 35km
Gynécologue	X <a href="#">La Flèche</a> 24km
Cancérologue	X <a href="#">Le Mans</a> 41km
Neurologue	X <a href="#">Dissay-sous-Courcillon</a> 22km
Ophtalmologue	X <a href="#">Aubigné-Racan</a> 7km
ORL	X <a href="#">Le Mans</a> 37km
Cardiologue	X <a href="#">La Flèche</a> 25km
Pédiatre	X <a href="#">Le Mans</a> 37km
Pneumologue	X <a href="#">Le Mans</a> 37km
Psychologue	X <a href="#">La Flèche</a> 24km
Radiologue	X <a href="#">La Flèche</a> 24km
Rhumatologue	X <a href="#">Le Mans</a> 37km
Sage-femme	X <a href="#">Le Lude</a> 6km



## Éducation

Crèche	X <a href="#">Aubigné-Racan</a> 6km
Ecole maternelle Public	X <a href="#">Le Lude</a> 6km
Ecole maternelle Privé	X <a href="#">Le Mans</a> 41km
Ecole primaire Public	X <a href="#">Saint-Germain-d'Arcé</a> 4km
Ecole primaire Privé	X <a href="#">Le Lude</a> 6km
Collège Public	X <a href="#">Le Lude</a> 7km
Collège Privé	X <a href="#">Montval-sur-Loir</a> 16km
Lycée Public	X <a href="#">Montval-sur-Loir</a> 15km
Lycée Privé	X <a href="#">La Flèche</a> 25km

Sources : Base Sirene des entreprises et de leurs établissements selon les dernières parutions officielles de 2025 portant sur l'année 2024

([data.gouv](#)). Liste, localisation et tarifs des professionnels de santé selon les dernières parutions officielles de 2025 portant sur l'année 2024 ([opendatasoft](#)) et FINESS Extraction du Fichier des établissements selon les dernières parutions officielles de 2025 portant sur l'année 2024 ([data.gouv](#)). Adresse et géolocalisation des établissements d'enseignement du premier et second degrés selon les dernières parutions officielles de 2025 portant sur l'année 2024 ([data.education.gouv](#))

bien-dans-ma-ville.fr

## Villes autour de La Chapelle-aux-Choux

Ville	Habitants	Superficie	Pop densité	Pop active	Taux chômage	Revenu moyen	Prix immobilier
Saint-Germain-d'Arcé	337	29 km <sup>2</sup>	12 h/km <sup>2</sup>	46.9%	9.2%	20 710 €/an	1 268 €/m <sup>2</sup>
Aubigné-Racan (1 avis)	2 158	32 km <sup>2</sup>	67 h/km <sup>2</sup>	39.7%	4.5%	21 090 €/an	936 €/m <sup>2</sup>
Le Lude	3 983	68 km <sup>2</sup>	59 h/km <sup>2</sup>	38.8%	4.7%	20 330 €/an	905 €/m <sup>2</sup>
Vaas	1 371	30 km <sup>2</sup>	46 h/km <sup>2</sup>	45%	5.5%	20 950 €/an	887 €/m <sup>2</sup>
Coulongé	506	15 km <sup>2</sup>	34 h/km <sup>2</sup>	47.6%	5.3%	22 330 €/an	708 €/m <sup>2</sup>
La Bruère-sur-Loir	250	11 km <sup>2</sup>	23 h/km <sup>2</sup>	42.4%	1.6%	20 770 €/an	1 302 €/m <sup>2</sup>
Chenu	421	30 km <sup>2</sup>	14 h/km <sup>2</sup>	42%	5.2%	21 330 €/an	993 €/m <sup>2</sup>
Marcilly-sur-Maulne	222	14 km <sup>2</sup>	16 h/km <sup>2</sup>	45%	8.1%	18 320 €/an	4 284 €/m <sup>2</sup>
Braye-sur-Maulne	199	11 km <sup>2</sup>	18 h/km <sup>2</sup>	43.7%	2.5%	22 410 €/an	1 036 €/m <sup>2</sup>
Sarcé	264	11 km <sup>2</sup>	24 h/km <sup>2</sup>	50.8%	4.2%	22 460 €/an	1 112 €/m <sup>2</sup>
Villiers-au-Bouin	727	29 km <sup>2</sup>	25 h/km <sup>2</sup>	45.4%	6.3%	20 880 €/an	1 265 €/m <sup>2</sup>
Château-la-Vallière (4 avis)	1 734	19 km <sup>2</sup>	91 h/km <sup>2</sup>	37.1%	5.4%	20 570 €/an	1 363 €/m <sup>2</sup>
Saint-Aubin-le-Dépeint	340	15 km <sup>2</sup>	23 h/km <sup>2</sup>	50.3%	5.9%	21 410 €/an	1 021 €/m <sup>2</sup>
Couesmes	543	21 km <sup>2</sup>	26 h/km <sup>2</sup>	46%	2.9%	21 300 €/an	1 724 €/m <sup>2</sup>
Lavernat	586	22 km <sup>2</sup>	27 h/km <sup>2</sup>	49%	4.1%	22 340 €/an	1 274 €/m <sup>2</sup>

bien-dans-ma-ville.fr



# Vous aimez votre ville ? Notez-la !

Et faites-nous part de vos remarques constructives



Avec

**BIEN** dans  
ma **VILLE** 