



Version web

# Ville de La Chapelle-aux-Brocs

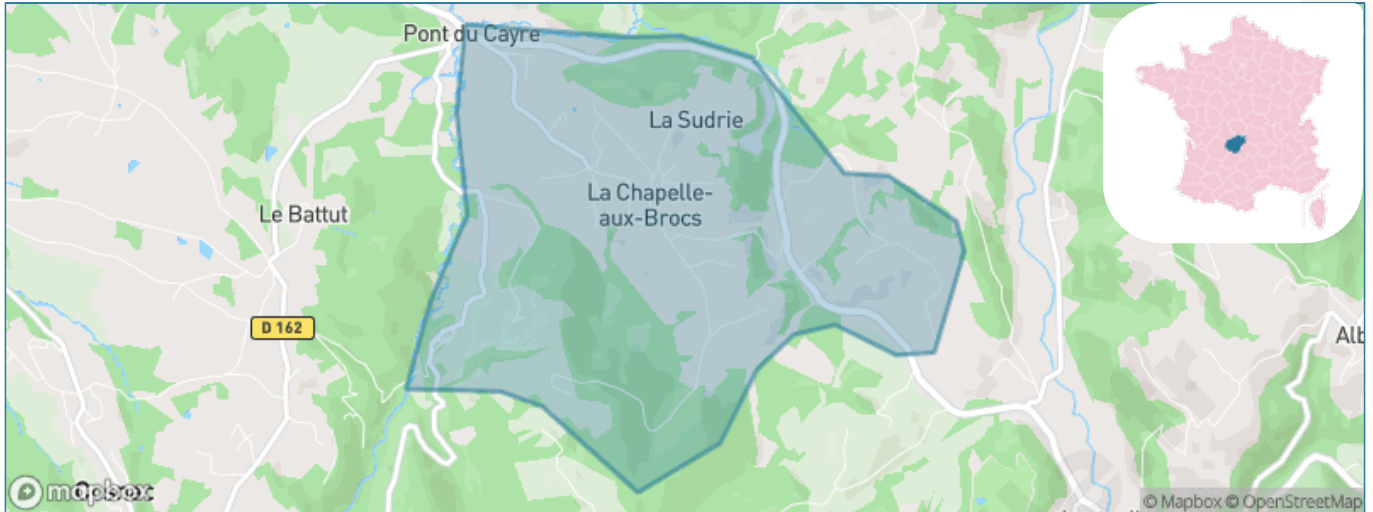
Présenté par

**BIEN** dans ma **VILLE** 

# Sommaire

Situation géographique .....	3
Statistiques sur la population .....	4
Evolution du nombre d'habitants .....	4
Tranche d'âge .....	5
0-14 ans .....	5
15-29 ans .....	5
30-44 ans .....	5
45-59 ans .....	5
60-74 ans .....	5
75-89 ans .....	5
90 ans et + .....	5
Activité professionnelle .....	5
Agriculteurs .....	5
Artisans, Commerçants .....	5
Cadres et sup. ....	5
Professions intermédiaires .....	5
Employé .....	5
Ouvrier .....	5
Retraité .....	5
Autres .....	5
Niveau de diplôme .....	6
Sans diplôme ou CEP .....	6
Brevet, BEPC, DNB .....	6
CAP-BEP ou équivalent .....	6
BAC ou équivalent .....	6
BAC+2 .....	6
BAC+3 ou +4 .....	6
BAC+5 ou plus .....	6
Composition des ménages .....	6
Couple sans enfant .....	6
Couple avec enfant(s) .....	6
Famille monoparentale .....	6
Colocation / Autre .....	6
Personnes seules .....	6
Profil électoraux .....	7
Premier tour .....	7
Sécurité .....	8
Evolution du nombre d'infractions .....	8
Pour comparer .....	9
Services à la population .....	10
Commerce .....	10
Éducation .....	10
Villes autour de La Chapelle-aux-Brocs .....	12

# Situation géographique



## i Informations clés

- **Région** : Nouvelle-Aquitaine
- **Département** : Corrèze
- **Code postal** : 19360
- **Superficie** : 5 km<sup>2</sup>



# Statistiques sur la population



Nombre d'habitants

**448**



Age moyen

**45 ans**



Pop active

**45.8%**



Taux chômage

**6.5%**



Pop densité

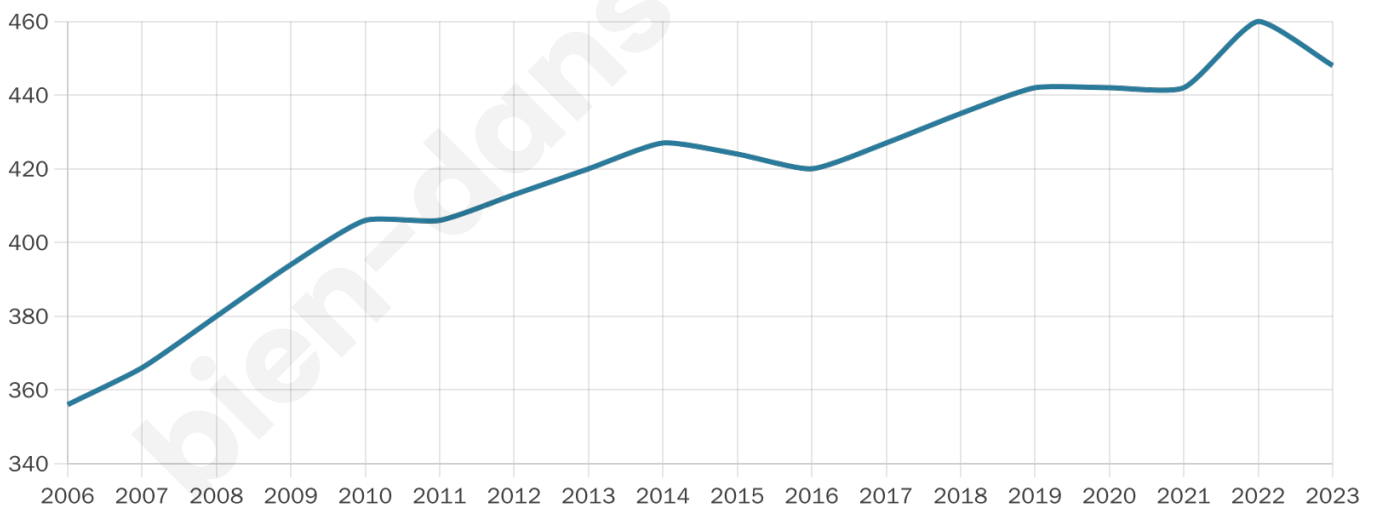
**90 h/km<sup>2</sup>**



Revenu moyen

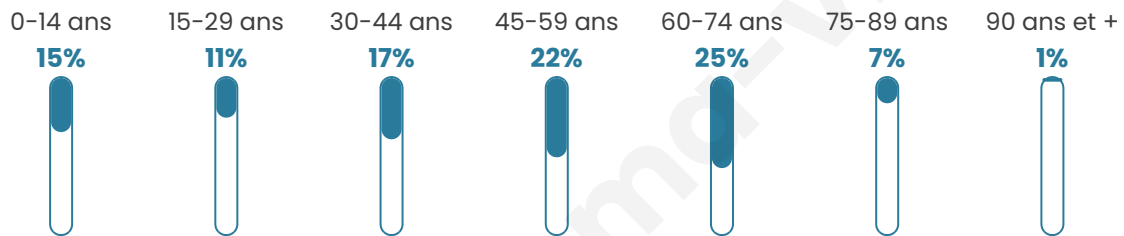
**23 390 €/an**

## Evolution du nombre d'habitants

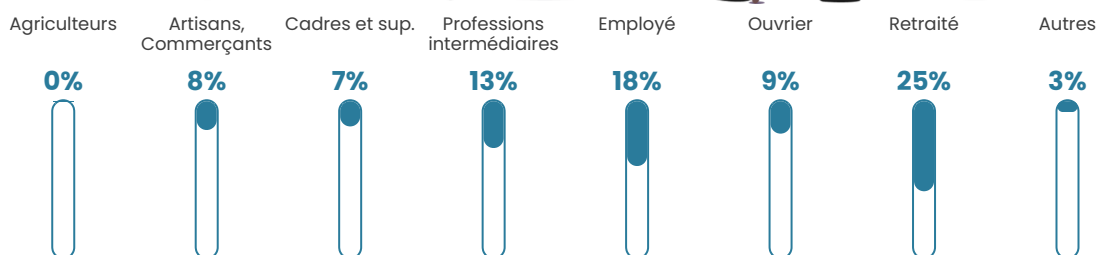


Sources : Institut national de la statistique et des études économiques (insee) selon Les dernières parutions officielles de 2024 portant sur les années 2020, 2021 et 2022.

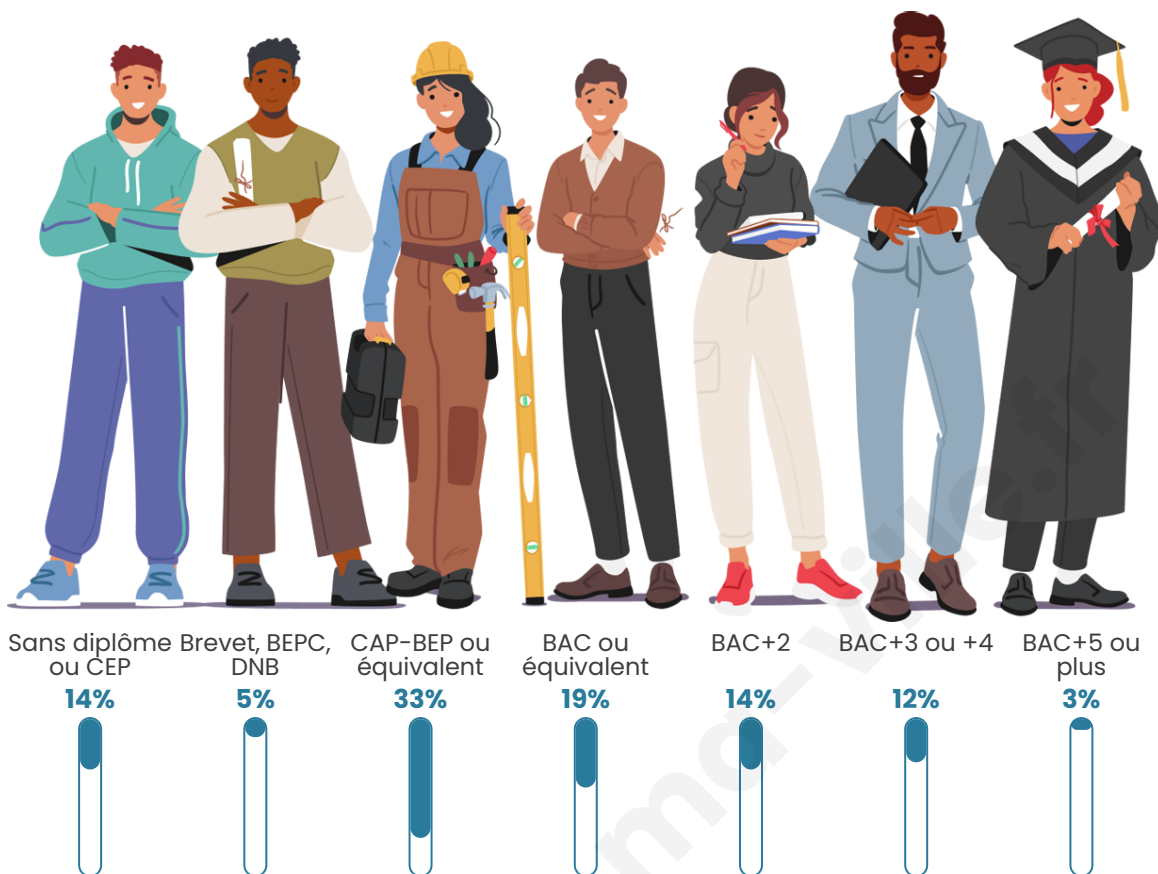
## Tranche d'âge




## Activité professionnelle



## Niveau de diplôme















## Composition des ménages



# Profils électoraux

## Premier tour

	Jean-Luc MÉLENCHON	23.88 %
	Marine LE PEN	22.09 %
	Emmanuel MACRON	20.30 %
	Jean LASSALLE	7.76 %
	Éric ZEMMOUR	6.57 %
	Valérie PÉCRESSÉ	5.97 %
	Fabien ROUSSEL	3.88 %
	Anne HIDALGO	3.58 %
	Yannick JADOT	2.39 %
	Nicolas DUPONT- AIGNAN	2.09 %
	Nathalie ARTHAUD	1.19 %
	Philippe POUTOU	0.30 %



### 393 inscrits

Participation : 87.28%

Votes blancs : 0.87%

Votes nuls : 1.46%

## Second tour

	Emmanuel MACRON	54,2 %
	Marine LE PEN	45,8 %

### 393 inscrits

Participation : 83.72%

Votes blancs : 7.6%

Votes nuls : 5.47%

# Sécurité



Agressions physiques / sexuelles

0



Cambriolages

0



Vols / dégradations

0



Stupéfiants

0

## Evolution du nombre d'infractions



## Pour comparer

(en proportion du nombre d'habitants)



Sources : Bases statistiques communale, départementale et régionale de la délinquance enregistrée par la police et la gendarmerie nationales selon les dernières parutions officielles de 2025 portant sur l'année 2024 ([data.gouv](https://data.gouv.fr)).

Agressions physiques / sexuelles : Violences sexuelles, coups et blessures volontaires intrafamiliaux, coups et blessures volontaires, autres coups, blessures volontaires et vols violents sans arme.

Cambriolages : Cambriolages de logements.

Vols : Vols avec armes, vols d'accessoires sur véhicules, vols dans les véhicules, vols de véhicules, vols sans violence contre des personnes, destructions, dégradations volontaires et escroqueries.

Stupéfiants : Trafic de stupéfiants dont (AFD) et usage de stupéfiants.

# Services à la population



## Commerce

Hypermarché	X <a href="#">Malemort</a> 5km
Supermarché	X <a href="#">Brive-la-Gaillarde</a> 4km
Superette	X <a href="#">Cosnac</a> 2km
Boulangerie	X <a href="#">Cosnac</a> 3km
Boucherie	1
Restaurant	2
Garage	1
Station-service	X <a href="#">Cosnac</a> 2km
Banque	X <a href="#">Malemort</a> 5km
La poste	X <a href="#">Malemort</a> 4km
Coiffeur	X <a href="#">Cosnac</a> 3km
Tabac	X <a href="#">Malemort</a> 4km
Bars / discothèque	X <a href="#">Malemort</a> 4km
Bibliothèque	X <a href="#">Malemort</a> 5km
Cinéma	X <a href="#">Brive-la-Gaillarde</a> 6km
Vétérinaire	X <a href="#">Malemort</a> 5km



## Santé

Pharmacie	X <a href="#">Cosnac</a> 3km
Hôpital	X <a href="#">Brive-la-Gaillarde</a> 6km
Laboratoire d'analyses médicales	X <a href="#">Malemort</a> 5km
Etablissement pour handicapé	X <a href="#">Malemort</a> 4km
EHPA	X <a href="#">Cosnac</a> 3km
Médecin	X <a href="#">Cosnac</a> 1km
Dentiste	X <a href="#">Lanteuil</a> 4km
Chirurgien	X <a href="#">Brive-la-Gaillarde</a> 6km
Dermatologue	X <a href="#">Brive-la-Gaillarde</a> 7km
Anesthésiste	X <a href="#">Brive-la-Gaillarde</a> 6km
Gastro-entérologue	X <a href="#">Brive-la-Gaillarde</a> 6km
Gynécologue	X <a href="#">Brive-la-Gaillarde</a> 6km
Cancérologue	X <a href="#">Aurillac</a> 69km
Neurologue	X <a href="#">Brive-la-Gaillarde</a> 7km
Ophthalmologue	X <a href="#">Malemort</a> 4km
ORL	X <a href="#">Brive-la-Gaillarde</a> 6km
Cardiologue	X <a href="#">Brive-la-Gaillarde</a> 5km
Pédiatre	X <a href="#">Malemort</a> 5km
Pneumologue	X <a href="#">Brive-la-Gaillarde</a> 9km
Psychologue	X <a href="#">Malemort</a> 5km
Radiologue	X <a href="#">Brive-la-Gaillarde</a> 6km
Rhumatologue	X <a href="#">Brive-la-Gaillarde</a> 6km
Sage-femme	X <a href="#">Brive-la-Gaillarde</a> 5km



## Éducation

Crèche	X <a href="#">Malemort</a> 5km
Ecole maternelle Public	X <a href="#">Cosnac</a> 3km
Ecole maternelle Privé	X <a href="#">Molières</a> 47km
Ecole primaire Public	X <a href="#">Dampniat</a> 2km
Ecole primaire Privé	X <a href="#">Brive-la-Gaillarde</a> 5km
Collège Public	X <a href="#">Brive-la-Gaillarde</a> 5km
Collège Privé	X <a href="#">Brive-la-Gaillarde</a> 6km
Lycée Public	X <a href="#">Brive-la-Gaillarde</a> 7km
Lycée Privé	X <a href="#">Brive-la-Gaillarde</a> 7km

Sources : Base Sirene des entreprises et de leurs établissements selon les dernières parutions officielles de 2025 portant sur l'année 2024 ([data.gouv](#)). Liste, localisation et tarifs des professionnels de santé selon les dernières parutions officielles de 2025 portant sur l'année

2024 ([opendatasoft](#)) et FINISS Extraction du Fichier des établissements selon les dernières parutions officielles de 2025 portant sur l'année 2024 ([data.gouv](#)). Adresse et géolocalisation des établissements d'enseignement du premier et second degrés selon les dernières parutions officielles de 2025 portant sur l'année 2024 ([data.education.gouv](#))

bien-dans-ma-ville.fr

## Villes autour de La Chapelle-aux-Brocs

Ville	Habitants	Superficie	Pop densité	Pop active	Taux chômage	Revenu moyen	Prix immobilier
Dampniat	716	15 km <sup>2</sup>	48 h/km <sup>2</sup>	47.6%	4.3%	24 080 €/an	1 635 €/m <sup>2</sup>
Cosnac (1 avis)	3 044	20 km <sup>2</sup>	152 h/km <sup>2</sup>	43.3%	2.7%	26 170 €/an	2 848 €/m <sup>2</sup>
Ussac (3 avis)	4 322	24 km <sup>2</sup>	180 h/km <sup>2</sup>	45%	2.7%	26 670 €/an	1 588 €/m <sup>2</sup>
Lanteuil (1 avis)	517	22 km <sup>2</sup>	24 h/km <sup>2</sup>	48.5%	3.3%	23 390 €/an	1 131 €/m <sup>2</sup>
Malemort	8 239	19 km <sup>2</sup>	434 h/km <sup>2</sup>	41.2%	3.9%	23 090 €/an	1 473 €/m <sup>2</sup>
Aubazines (1 avis)	856	14 km <sup>2</sup>	61 h/km <sup>2</sup>	47.9%	5%	24 300 €/an	1 487 €/m <sup>2</sup>
Albignac	236	9 km <sup>2</sup>	26 h/km <sup>2</sup>	39.4%	2.5%	22 080 €/an	1 479 €/m <sup>2</sup>
Palazinges	162	5 km <sup>2</sup>	32 h/km <sup>2</sup>	51.2%	3.7%	23 820 €/an	2 153 €/m <sup>2</sup>
Brive-la-Gaillarde (66 avis)	47 095	48 km <sup>2</sup>	981 h/km <sup>2</sup>	41.8%	5.6%	21 210 €/an	1 565 €/m <sup>2</sup>
Noailhac	348	13 km <sup>2</sup>	27 h/km <sup>2</sup>	53.4%	5.7%	22 960 €/an	1 221 €/m <sup>2</sup>
Saint-Hilaire-Peyroux	974	18 km <sup>2</sup>	54 h/km <sup>2</sup>	50.8%	5.1%	22 990 €/an	1 403 €/m <sup>2</sup>
Noailles	945	12 km <sup>2</sup>	79 h/km <sup>2</sup>	47.7%	2.8%	24 290 €/an	1 764 €/m <sup>2</sup>
Beynat	1 318	34 km <sup>2</sup>	39 h/km <sup>2</sup>	41.3%	4.4%	22 070 €/an	956 €/m <sup>2</sup>
Cornil (1 avis)	1 261	19 km <sup>2</sup>	66 h/km <sup>2</sup>	38.1%	4%	23 460 €/an	778 €/m <sup>2</sup>
Jugeals-Nazareth	943	11 km <sup>2</sup>	86 h/km <sup>2</sup>	47.9%	2.8%	24 870 €/an	1 549 €/m <sup>2</sup>

bien-dans-ma-ville.fr



# Vous aimez votre ville ? Notez-la !

Et faites-nous part de vos remarques constructives



Avec

**BIEN** dans ma **VILLE** 