



Version web

Ville de La Chapelle- Aubareil

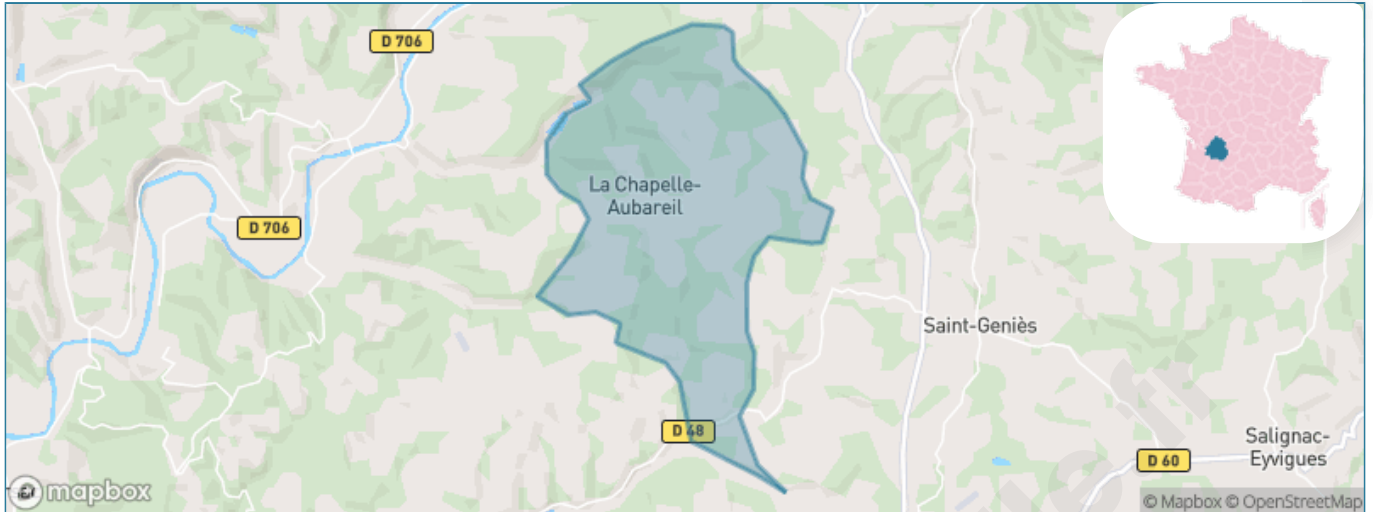
Présenté par

BIEN dans
ma **VILLE** 

Sommaire

Situation géographique	3
Statistiques sur la population	4
Evolution du nombre d'habitants	4
Tranche d'âge	5
0-14 ans	5
15-29 ans	5
30-44 ans	5
45-59 ans	5
60-74 ans	5
75-89 ans	5
90 ans et +	5
Activité professionnelle	5
Agriculteurs	5
Artisans, Commerçants	5
Cadres et sup.	5
Professions intermédiaires	5
Employé	5
Ouvrier	5
Retraité	5
Autres	5
Niveau de diplôme	6
Sans diplôme ou CEP	6
Brevet, BEPC, DNB	6
CAP-BEP ou équivalent	6
BAC ou équivalent	6
BAC+2	6
BAC+3 ou +4	6
BAC+5 ou plus	6
Composition des ménages	6
Couple sans enfant	6
Couple avec enfant(s)	6
Famille monoparentale	6
Colocation / Autre	6
Personnes seules	6
Profils électoraux	7
Premier tour	7
Sécurité	8
Evolution du nombre d'infractions	8
Pour comparer	9
Services à la population	10
Commerce	10
Éducation	10
Villes autour de La Chapelle-Aubareil	12

Situation géographique



i Informations clés

- **Région** : Nouvelle-Aquitaine
- **Département** : Dordogne
- **Code postal** : 24290
- **Superficie** : 19 km²



Statistiques sur la population



Nombre d'habitants

542



Age moyen

44 ans



Pop active

48.9%



Taux chômage

14.5%



Pop densité

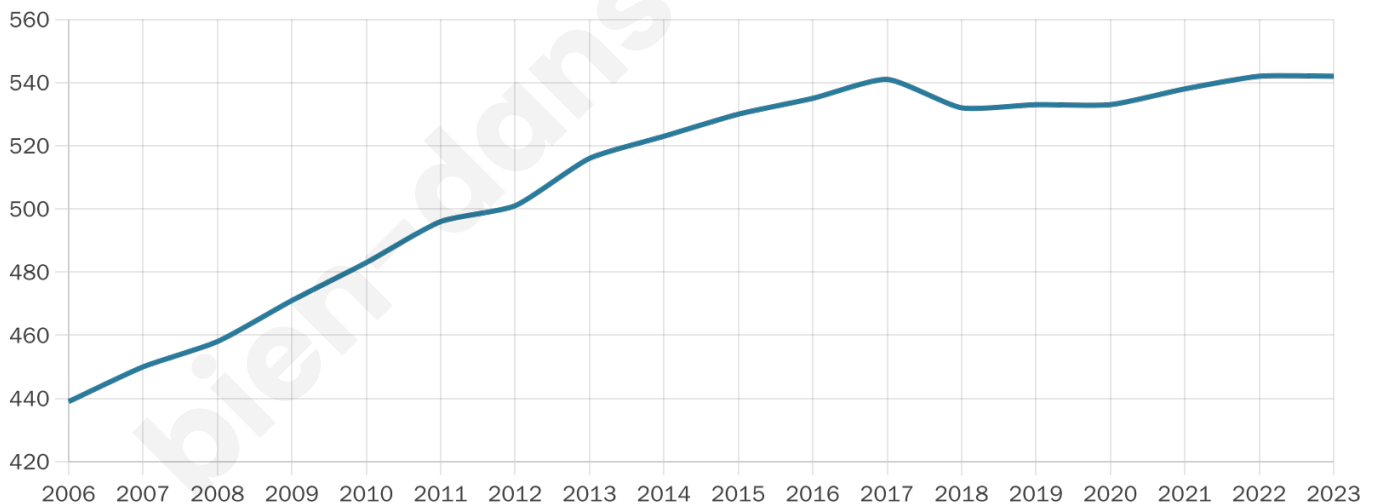
29 h/km²



Revenu moyen

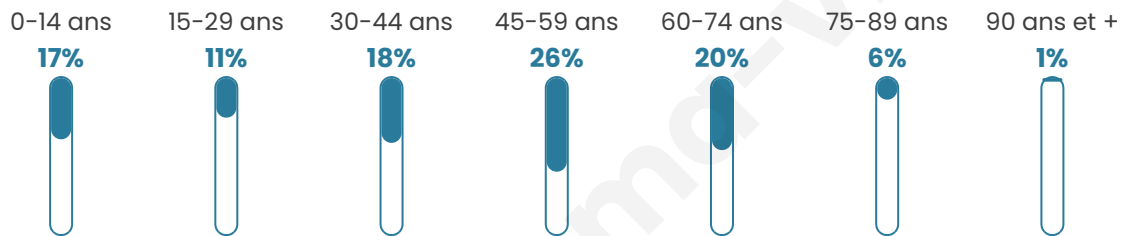
20 810 €/an

Evolution du nombre d'habitants

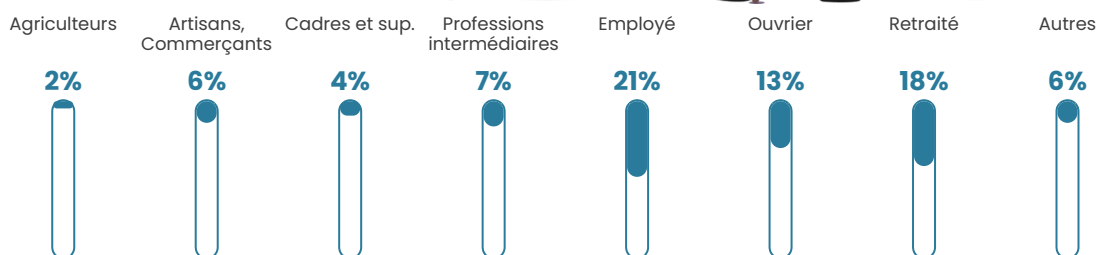


Sources : Institut national de la statistique et des études économiques (insee) selon Les dernières parutions officielles de 2024 portant sur les années 2020, 2021 et 2022.


Tranche d'âge




Activité professionnelle



Niveau de diplôme















Composition des ménages



Profils électoraux

Premier tour

	Emmanuel MACRON	25.89 %
	Jean-Luc MÉLENCHON	22.62 %
	Marine LE PEN	20.24 %
	Jean LASSALLE	6.25 %
	Yannick JADOT	5.36 %
	Fabien ROUSSEL	4.76 %
	Éric ZEMMOUR	4.76 %
	Valérie PÉCRESSÉ	4.17 %
	Nicolas DUPONT- AIGNAN	2.68 %
	Nathalie ARTHAUD	1.49 %
	Anne HIDALGO	1.19 %
	Philippe POUTOU	0.60 %



418 inscrits

Participation : 82.06%

Votes blancs : 1.17%

Votes nuls : 0.87%

Second tour

	Emmanuel MACRON	59,49 %
	Marine LE PEN	40,51 %

418 inscrits

Participation : 78.71%

Votes blancs : 4.86%

Votes nuls : 11.85%

Sécurité



Agressions physiques / sexuelles

0



Cambriolages

0



Vols / dégradations

0



Stupéfiants

0

Evolution du nombre d'infractions



Pour comparer

(en proportion du nombre d'habitants)

■ Ville ■ Département ■ Région



Sources : Bases statistiques communale, départementale et régionale de la délinquance enregistrée par la police et la gendarmerie nationales selon les dernières parutions officielles de 2025 portant sur l'année 2024 ([data.gouv](https://data.gouv.fr)).

Agressions physiques / sexuelles : Violences sexuelles, coups et blessures volontaires intrafamiliaux, coups et blessures volontaires, autres coups, blessures volontaires et vols violents sans arme.

Cambriolages : Cambriolages de logements.

Vols : Vols avec armes, vols d'accessoires sur véhicules, vols dans les véhicules, vols de véhicules, vols sans violence contre des personnes, destructions, dégradations volontaires et escroqueries.

Stupéfiants : Trafic de stupéfiants dont (AFD) et usage de stupéfiants.

Services à la population



Commerce

Hypermarché	X Sarlat-la-Canéda 16km
Supermarché	X Montignac 5km
Superette	1
Boulangerie	2
Boucherie	X Saint-Geniès 4km
Restaurant	2
Garage	1
Station-service	X Montignac 6km
Banque	X Montignac 5km
La poste	X Plazac 9km
Coiffeur	X Valojoux 3km
Tabac	X Montignac 5km
Bars / discothèque	1
Bibliothèque	X Sarlat-la-Canéda 14km
Cinéma	X Montignac 6km
Vétérinaire	X Montignac 5km



Santé

Pharmacie	X Montignac 5km
Hôpital	X Sarlat-la-Canéda 13km
Laboratoire d'analyses médicales	X Sarlat-la-Canéda 14km
Etablissement pour handicapé	X Sarlat-la-Canéda 12km
EHPA	X Montignac 5km
Médecin	X Montignac 4km
Dentiste	X Montignac 6km
Chirurgien	X Sarlat-la-Canéda 16km
Dermatologue	X Brive-la-Gaillarde 30km
Anesthésiste	X Brive-la-Gaillarde 30km
Gastro-entérologue	X Sarlat-la-Canéda 13km
Gynécologue	X Sarlat-la-Canéda 15km
Cancérologue	X Périgueux 41km
Neurologue	X Brive-la-Gaillarde 32km
Ophthalmologue	X Le Bugue 23km
ORL	X Sarlat-la-Canéda 13km
Cardiologue	X Sarlat-la-Canéda 13km
Pédiatre	X Sarlat-la-Canéda 13km
Pneumologue	X Brive-la-Gaillarde 30km
Psychologue	X Sarlat-la-Canéda 13km
Radiologue	X Terrasson-Lavilledieu 16km
Rhumatologue	X Brive-la-Gaillarde 32km
Sage-femme	X Le Lardin-Saint-Lazare 13km



Éducation

Crèche	X Tamniès 6km
Ecole maternelle Public	X Sarlat-la-Canéda 15km
Ecole maternelle Privé	X Molières 63km
Ecole primaire Public	1
Ecole primaire Privé	X Sarlat-la-Canéda 14km
Collège Public	X Montignac 6km
Collège Privé	X Sarlat-la-Canéda 14km
Lycée Public	X Terrasson-Lavilledieu 15km
Lycée Privé	X Sarlat-la-Canéda 14km

Sources : Base Sirene des entreprises et de leurs établissements selon les dernières parutions officielles de 2025 portant sur l'année 2024 ([data.gouv](#)). Liste, localisation et tarifs des professionnels de santé selon les dernières parutions officielles de 2025 portant sur l'année 2024 ([opendatasoft](#)) et FINISS Extraction du Fichier des établissements selon les dernières parutions officielles de 2025 portant sur

l'année 2024 ([data.gouv](https://data.gouv.fr)). Adresse et géolocalisation des établissements d'enseignement du premier et second degrés selon les dernières parutions officielles de 2025 portant sur l'année 2024 ([data.education.gouv](https://data.education.gouv.fr))

bien-dans-ma-ville.fr

Villes autour de La Chapelle-Aubareil

Ville	Habitants	Superficie	Pop densité	Pop active	Taux chômage	Revenu moyen	Prix immobilier
Thonac	275	11 km ²	25 h/km ²	43.3%	6.2%	21 410 €/an	1 503 €/m ²
Saint-Geniès	926	33 km ²	28 h/km ²	47.9%	5.2%	21 470 €/an	2 399 €/m ²
Tamniès	414	19 km ²	22 h/km ²	43.2%	5.3%	20 100 €/an	960 €/m ²
Montignac (4 avis)	2 762	37 km ²	75 h/km ²	38.3%	6%	20 610 €/an	1 400 €/m ²
Saint-Léon-sur-Vézère	431	13 km ²	33 h/km ²	39.9%	7.4%	17 720 €/an	2 620 €/m ²
Sergeac	215	10 km ²	22 h/km ²	42.3%	4.7%	19 600 €/an	1 120 €/m ²
Marcillac-Saint-Quentin	826	16 km ²	52 h/km ²	49.6%	5.1%	22 350 €/an	1 718 €/m ²
Coly-Saint-Amand (1 avis)	640	34 km ²	19 h/km ²	45.6%	4.5%	21 170 €/an	1 228 €/m ²
Aubas (1 avis)	614	17 km ²	36 h/km ²	44.3%	2.9%	21 750 €/an	1 700 €/m ²
Marquay	588	24 km ²	25 h/km ²	43.5%	3.6%	21 670 €/an	2 000 €/m ²
Fanlac	134	14 km ²	10 h/km ²	36.6%	3%	18 650 €/an	2 100 €/m ²
Saint-Crépin-et-Carlucet	536	18 km ²	30 h/km ²	47.9%	3.9%	22 590 €/an	1 635 €/m ²
Peyzac-le-Moustier	201	10 km ²	20 h/km ²	40.8%	7%	19 110 €/an	1 897 €/m ²
Archignac	409	22 km ²	19 h/km ²	44.5%	4.2%	21 200 €/an	2 251 €/m ²
Auriac-du-Périgord	397	18 km ²	22 h/km ²	43.3%	5.8%	21 140 €/an	1 085 €/m ²

bien-dans-ma-ville.fr



Vous aimez votre ville ? Notez-la !

Et faites-nous part de vos remarques constructives



Avec

BIEN dans ma **VILLE** 