



Version web

# Ville de La Chapelle-au-Riboul

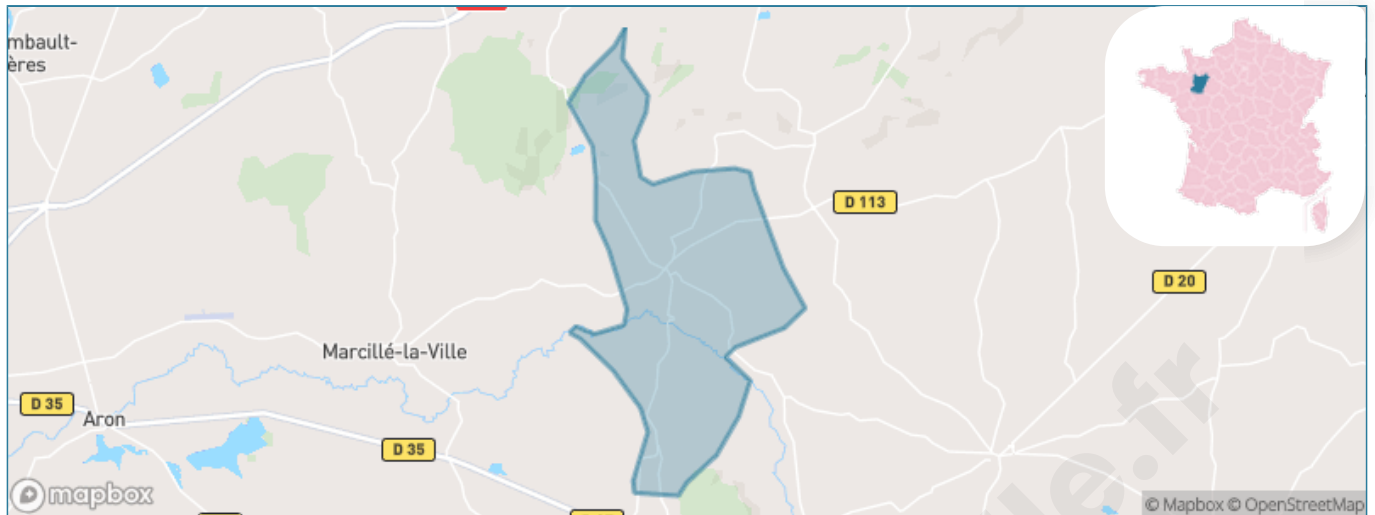
Présenté par

**BIEN** dans ma **VILLE** 

# Sommaire

Situation géographique .....	3
Statistiques sur la population .....	4
Evolution du nombre d'habitants .....	4
Tranche d'âge .....	5
0-14 ans .....	5
15-29 ans .....	5
30-44 ans .....	5
45-59 ans .....	5
60-74 ans .....	5
75-89 ans .....	5
90 ans et + .....	5
Activité professionnelle .....	5
Agriculteurs .....	5
Artisans, Commerçants .....	5
Cadres et sup. ....	5
Professions intermédiaires .....	5
Employé .....	5
Ouvrier .....	5
Retraité .....	5
Autres .....	5
Niveau de diplôme .....	6
Sans diplôme ou CEP .....	6
Brevet, BEPC, DNB .....	6
CAP-BEP ou équivalent .....	6
BAC ou équivalent .....	6
BAC+2 .....	6
BAC+3 ou +4 .....	6
BAC+5 ou plus .....	6
Composition des ménages .....	6
Couple sans enfant .....	6
Couple avec enfant(s) .....	6
Famille monoparentale .....	6
Colocation / Autre .....	6
Personnes seules .....	6
Profils électoraux .....	7
Premier tour .....	7
Sécurité .....	8
Evolution du nombre d'infractions .....	8
Pour comparer .....	9
Services à la population .....	10
Commerce .....	10
Éducation .....	10
Villes autour de La Chapelle-au-Riboul .....	12

# Situation géographique



## i Informations clés

- **Région** : Pays de la Loire
- **Département** : Mayenne
- **Code postal** : 53440
- **Superficie** : 13 km<sup>2</sup>



# Statistiques sur la population



Nombre d'habitants

**505**



Age moyen

**42 ans**



Pop active

**44%**



Taux chômage

**4.2%**



Pop densité

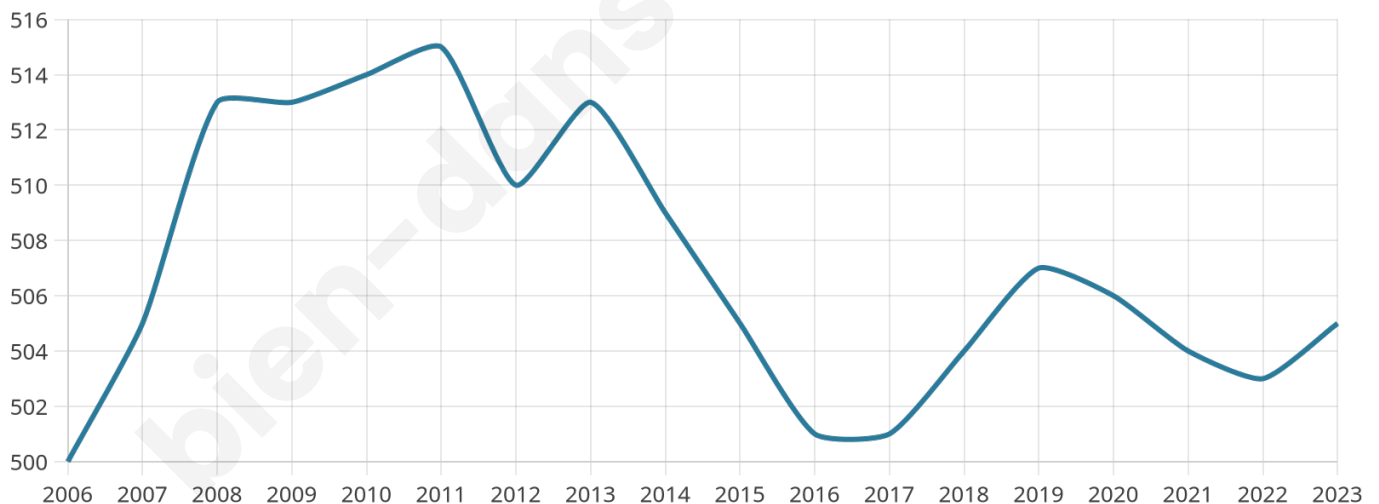
**39 h/km<sup>2</sup>**



Revenu moyen

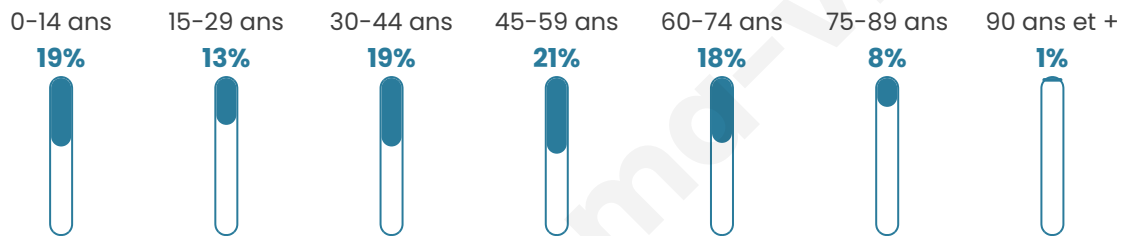
**19 660 €/an**

## Evolution du nombre d'habitants

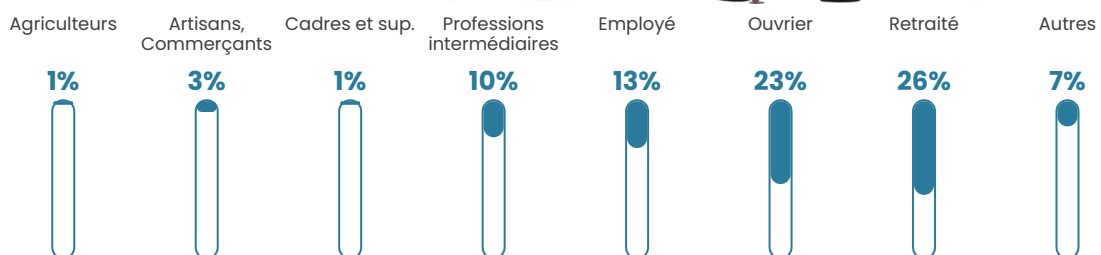


Sources : Institut national de la statistique et des études économiques (insee) selon Les dernières parutions officielles de 2024 portant sur les années 2020, 2021 et 2022.


## Tranche d'âge



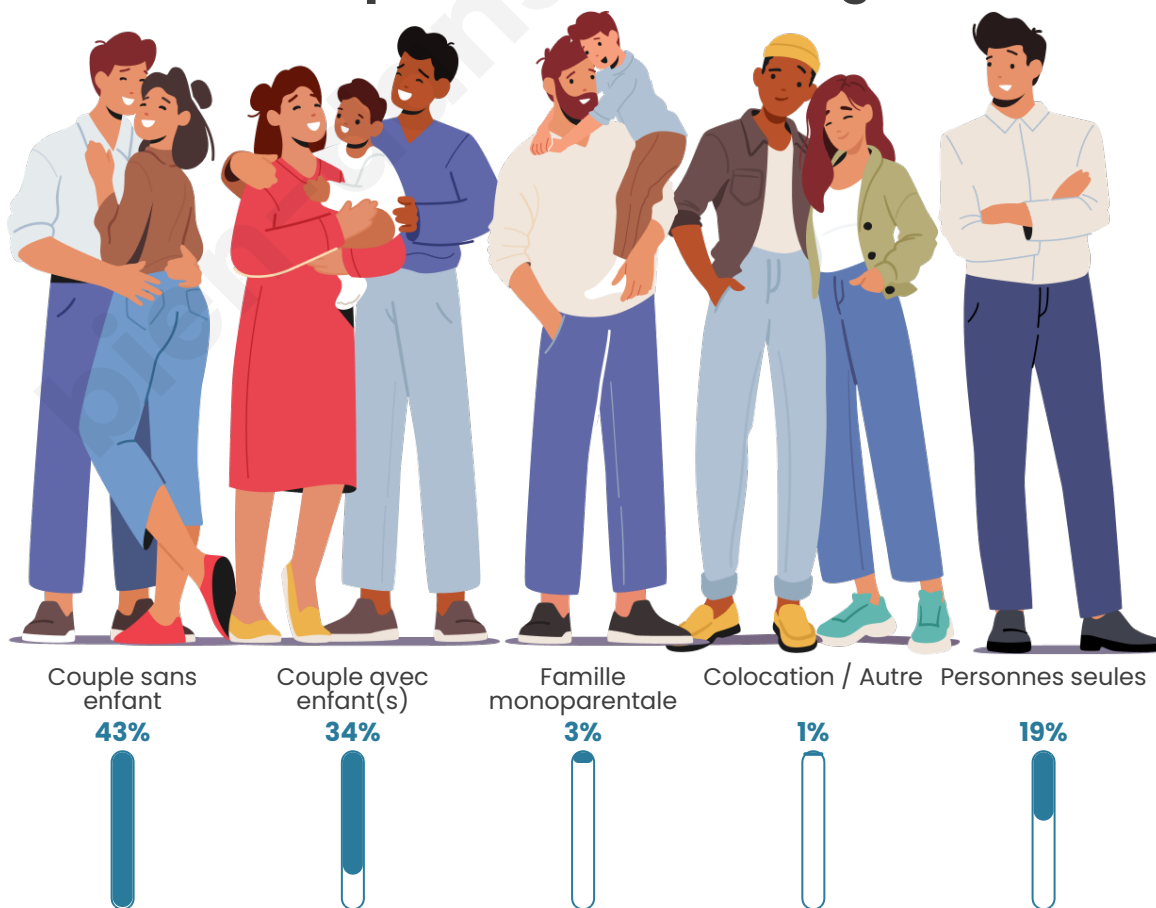
## Activité professionnelle



## Niveau de diplôme



## Composition des ménages



# Profils électoraux

## Premier tour

	Emmanuel MACRON	28.79 %
	Marine LE PEN	28.41 %
	Jean-Luc MÉLENCHON	17.05 %
	Valérie PÉCRESSÉ	6.44 %
	Jean LASSALLE	4.55 %
	Éric ZEMMOUR	4.55 %
	Nicolas DUPONT- AIGNAN	2.65 %
	Nathalie ARTHAUD	1.89 %
	Fabien ROUSSEL	1.89 %
	Anne HIDALGO	1.52 %
	Yannick JADOT	1.52 %
	Philippe POUTOU	0.76 %



### 383 inscrits

Participation : 73.89%

Votes blancs : 2.47%

Votes nuls : 4.24%

## Second tour

	Emmanuel MACRON	50,92 %
	Marine LE PEN	49,08 %

### 385 inscrits

Participation : 76.62%

Votes blancs : 5.76%

Votes nuls : 2.37%

# Sécurité



Agressions physiques / sexuelles

0



Cambriolages

0



Vols / dégradations

0



Stupéfiants

0

## Evolution du nombre d'infractions



## Pour comparer

(en proportion du nombre d'habitants)



Sources : Bases statistiques communale, départementale et régionale de la délinquance enregistrée par la police et la gendarmerie nationales selon les dernières parutions officielles de 2025 portant sur l'année 2024 ([data.gouv](https://data.gouv.fr)).

Agressions physiques / sexuelles : Violences sexuelles, coups et blessures volontaires intrafamiliaux, coups et blessures volontaires, autres coups, blessures volontaires et vols violents sans arme.

Cambriolages : Cambriolages de logements.

Vols : Vols avec armes, vols d'accessoires sur véhicules, vols dans les véhicules, vols de véhicules, vols sans violence contre des personnes, destructions, dégradations volontaires et escroqueries.

Stupéfiants : Trafic de stupéfiants dont (AFD) et usage de stupéfiants.

# Services à la population



## Commerce

Hypermarché	X <a href="#">Villaines-la-Juhel</a> 12km
Supermarché	X <a href="#">Bais</a> 8km
Superette	X <a href="#">Aron</a> 9km
Boulangerie	1
Boucherie	X <a href="#">Bais</a> 9km
Restaurant	1
Garage	1
Station-service	X <a href="#">Bais</a> 9km
Banque	3
La poste	X <a href="#">Champéon</a> 5km
Coiffeur	1
Tabac	X <a href="#">Aron</a> 10km
Bars / discothèque	X <a href="#">Marcillé-la-Ville</a> 5km
Bibliothèque	X <a href="#">Mayenne</a> 13km
Cinéma	X <a href="#">Villaines-la-Juhel</a> 12km
Vétérinaire	X <a href="#">Le Ham</a> 8km



## Santé

Pharmacie	X <a href="#">Bais</a> 9km
Hôpital	X <a href="#">Mayenne</a> 13km
Laboratoire d'analyses médicales	X <a href="#">Villaines-la-Juhel</a> 11km
Etablissement pour handicapé	X <a href="#">Hambers</a> 7km
EHPA	X <a href="#">Le Horps</a> 9km
Médecin	X <a href="#">Bais</a> 9km
Dentiste	X <a href="#">Villaines-la-Juhel</a> 12km
Chirurgien	X <a href="#">Mayenne</a> 14km
Dermatologue	X <a href="#">Ambrières-les-Vallées</a> 17km
Anesthésiste	X <a href="#">La Baconnière</a> 37km
Gastro-entérologue	X <a href="#">Laval</a> 39km
Gynécologue	X <a href="#">Mayenne</a> 14km
Cancérologue	X <a href="#">Laval</a> 39km
Neurologue	X <a href="#">Laval</a> 38km
Ophtalmologue	X <a href="#">Mayenne</a> 13km
ORL	X <a href="#">Alençon</a> 41km
Cardiologue	X <a href="#">Baignoles de l'Orne Normandie</a> 26km
Pédiatre	X <a href="#">Laval</a> 37km
Pneumologue	X <a href="#">Laval</a> 39km
Psychologue	X <a href="#">Mayenne</a> 14km
Radiologue	X <a href="#">Mayenne</a> 13km
Rhumatologue	X <a href="#">Laval</a> 37km
Sage-femme	X <a href="#">Villaines-la-Juhel</a> 11km



## Éducation

Crèche	X <a href="#">Marcillé-la-Ville</a> 5km
Ecole maternelle Public	X <a href="#">Loupfougères</a> 7km
Ecole maternelle Privé	X <a href="#">Bazougers</a> 35km
Ecole primaire Public	1
Ecole primaire Privé	X <a href="#">Grazay</a> 5km
Collège Public	X <a href="#">Bais</a> 8km
Collège Privé	X <a href="#">Villaines-la-Juhel</a> 12km
Lycée Public	X <a href="#">Mayenne</a> 14km
Lycée Privé	X <a href="#">Mayenne</a> 14km

Sources : Base Sirene des entreprises et de leurs établissements selon les dernières parutions officielles de 2025 portant sur l'année 2024 ([data.gouv](#)). Liste, localisation et tarifs des professionnels de santé selon les dernières parutions officielles de 2025 portant sur l'année 2024 ([opendatasoft](#)) et FINISS Extraction du Fichier des établissements selon les dernières parutions officielles de 2025 portant sur l'année 2024 ([data.gouv](#)). Adresse et géolocalisation des établissements d'enseignement du premier et second degrés selon les

bien-dans-ma-ville.fr

## Villes autour de La Chapelle-au-Riboul

Ville	Habitants	Superficie	Pop densité	Pop active	Taux chômage	Revenu moyen	Prix immobilier
Hardanges (1 avis)	169	18 km <sup>2</sup>	9 h/km <sup>2</sup>	46.7%	3%	20 150 €/an	509 €/m <sup>2</sup>
Grazay	629	17 km <sup>2</sup>	37 h/km <sup>2</sup>	48.8%	2.7%	22 110 €/an	977 €/m <sup>2</sup>
Champgenéteux	492	25 km <sup>2</sup>	20 h/km <sup>2</sup>	47.6%	3.7%	20 770 €/an	792 €/m <sup>2</sup>
Marcillé-la-Ville	758	27 km <sup>2</sup>	28 h/km <sup>2</sup>	49.3%	2.6%	22 190 €/an	1 114 €/m <sup>2</sup>
Loupfougères	408	18 km <sup>2</sup>	23 h/km <sup>2</sup>	47.3%	3.2%	20 890 €/an	1 017 €/m <sup>2</sup>
Le Ribay	463	17 km <sup>2</sup>	27 h/km <sup>2</sup>	45.4%	4.3%	20 690 €/an	462 €/m <sup>2</sup>
Hambers	624	25 km <sup>2</sup>	25 h/km <sup>2</sup>	43.4%	3.2%	21 300 €/an	1 110 €/m <sup>2</sup>
Le Ham	338	25 km <sup>2</sup>	14 h/km <sup>2</sup>	47.9%	3.8%	20 700 €/an	685 €/m <sup>2</sup>
Champéon (1 avis)	636	21 km <sup>2</sup>	30 h/km <sup>2</sup>	42.8%	3.9%	19 780 €/an	824 €/m <sup>2</sup>
Aron (1 avis)	1 828	32 km <sup>2</sup>	57 h/km <sup>2</sup>	46%	1.9%	23 100 €/an	1 391 €/m <sup>2</sup>
Bais	1 222	26 km <sup>2</sup>	47 h/km <sup>2</sup>	37.3%	2.7%	20 500 €/an	1 081 €/m <sup>2</sup>
Jublains	747	36 km <sup>2</sup>	21 h/km <sup>2</sup>	48.3%	4%	21 800 €/an	987 €/m <sup>2</sup>
Trans	231	15 km <sup>2</sup>	15 h/km <sup>2</sup>	47.2%	3%	19 920 €/an	750 €/m <sup>2</sup>
Le Horps	716	23 km <sup>2</sup>	31 h/km <sup>2</sup>	46.2%	2%	22 010 €/an	847 €/m <sup>2</sup>
Montreuil-Poulay (1 avis)	373	16 km <sup>2</sup>	23 h/km <sup>2</sup>	49.3%	2.7%	20 090 €/an	815 €/m <sup>2</sup>

bien-dans-ma-ville.fr



# **Vous aimez votre ville ? Notez-la !**

Et faites-nous part de vos remarques constructives



Avec

**BIEN** dans  
ma **VILLE** 