



Version web

Ville de La Chapelle- Agnon

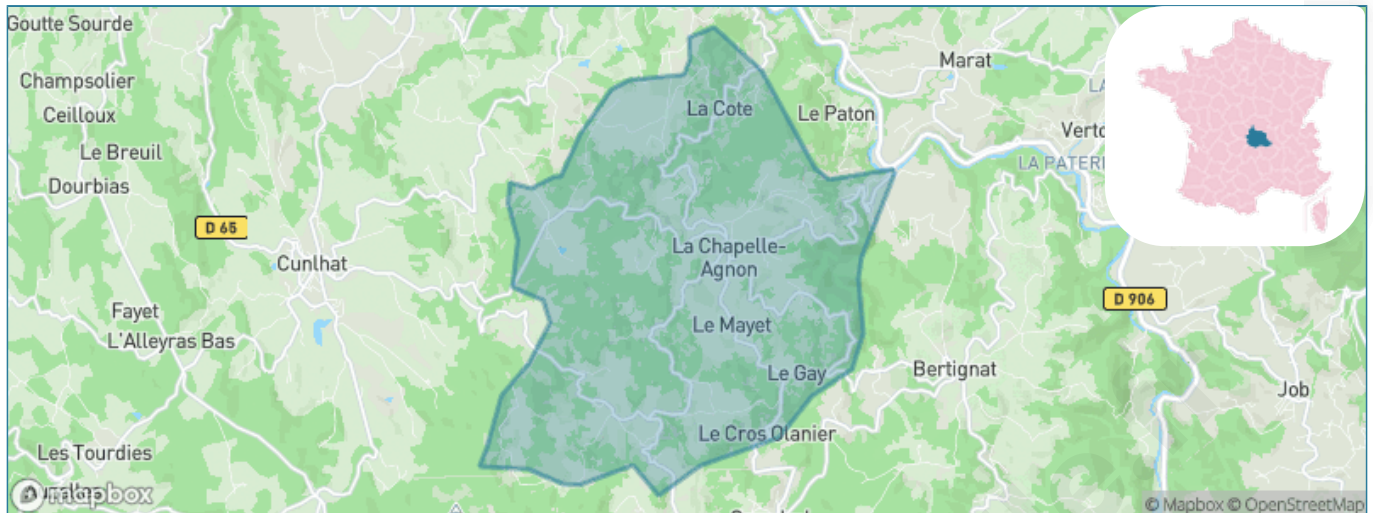
Présenté par

BIEN dans
ma **VILLE** 

Sommaire

Situation géographique	3
Statistiques sur la population	4
Evolution du nombre d'habitants	4
Tranche d'âge	5
0-14 ans	5
15-29 ans	5
30-44 ans	5
45-59 ans	5
60-74 ans	5
75-89 ans	5
90 ans et +	5
Activité professionnelle	5
Agriculteurs	5
Artisans, Commerçants	5
Cadres et sup.	5
Professions intermédiaires	5
Employé	5
Ouvrier	5
Retraité	5
Autres	5
Niveau de diplôme	6
Sans diplôme ou CEP	6
Brevet, BEPC, DNB	6
CAP-BEP ou équivalent	6
BAC ou équivalent	6
BAC+2	6
BAC+3 ou +4	6
BAC+5 ou plus	6
Composition des ménages	6
Couple sans enfant	6
Couple avec enfant(s)	6
Famille monoparentale	6
Colocation / Autre	6
Personnes seules	6
Profils électoraux	7
Premier tour	7
Sécurité	8
Evolution du nombre d'infractions	8
Pour comparer	9
Services à la population	10
Commerce	10
Éducation	10
Villes autour de La Chapelle-Agnon	11

Situation géographique



i Informations clés

- **Région** : Auvergne-Rhône-Alpes
- **Département** : Puy-de-Dôme
- **Code postal** : 63590
- **Superficie** : 26 km²



PUY-DE-DÔME
LE DÉPARTEMENT

Statistiques sur la population



Nombre d'habitants

361



Age moyen

52 ans



Pop active

38.8%



Taux chômage

9.6%



Pop densité

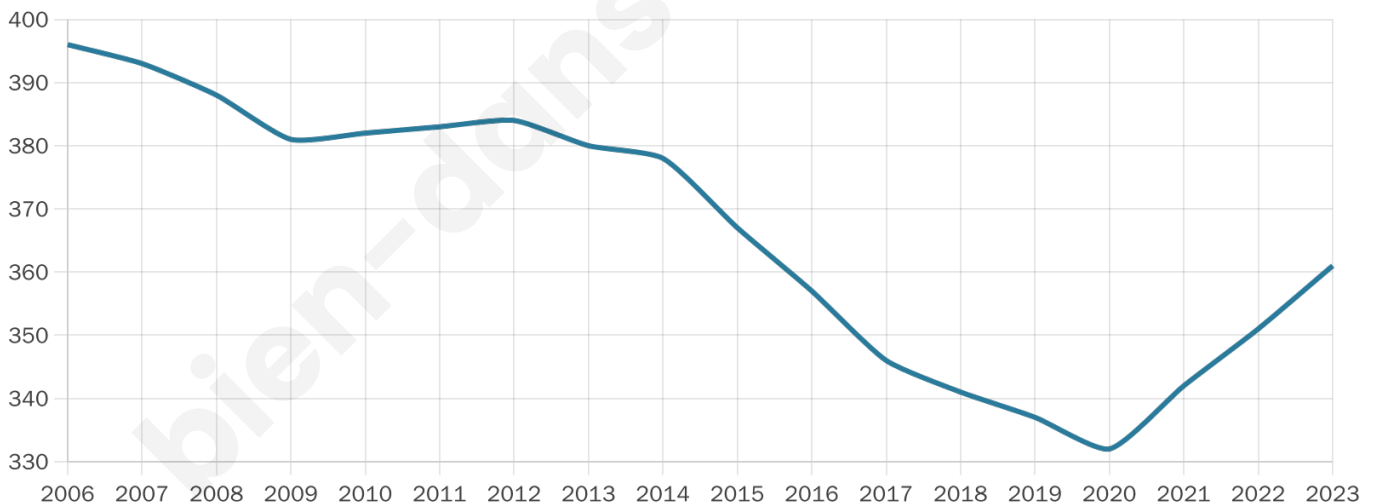
14 h/km²



Revenu moyen

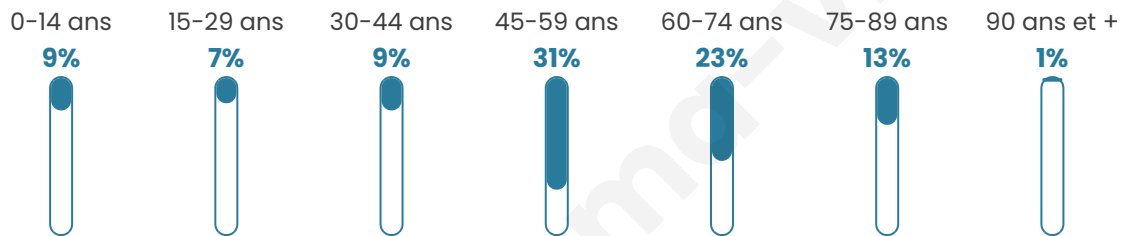
19 870 €/an

Evolution du nombre d'habitants

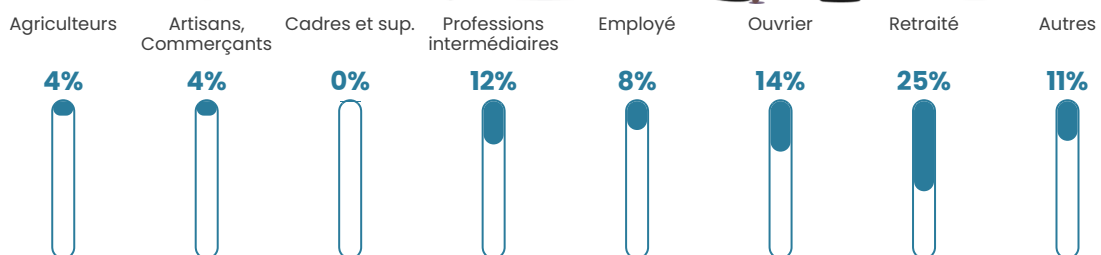


Sources : Institut national de la statistique et des études économiques (insee) selon Les dernières parutions officielles de 2024 portant sur les années 2020, 2021 et 2022.


Tranche d'âge




Activité professionnelle



Niveau de diplôme















Composition des ménages





Profils électoraux

Premier tour

	Emmanuel MACRON	27.80 %
	Marine LE PEN	23.55 %
	Jean-Luc MÉLENCHON	9.65 %
	Jean LASSALLE	8.49 %
	Fabien ROUSSEL	8.11 %
	Éric ZEMMOUR	6.56 %
	Yannick JADOT	5.41 %
	Valérie PÉCRESSÉ	4.63 %
	Nicolas DUPONT-AIGNAN	2.70 %
	Philippe POUTOU	1.93 %
	Anne HIDALGO	1.16 %
	Nathalie ARTHAUD	0.00 %

Second tour

	Emmanuel MACRON	52,77 %
	Marine LE PEN	47,23 %

342 inscrits

Participation : 77.78%

Votes blancs : 8.27%

Votes nuls : 3.38%

342 inscrits

Participation : 78.07%

Votes blancs : 1.50%

Votes nuls : 1.50%

Sécurité



Agressions physiques / sexuelles

0



Cambriolages

0



Vols / dégradations

0



Stupéfiants

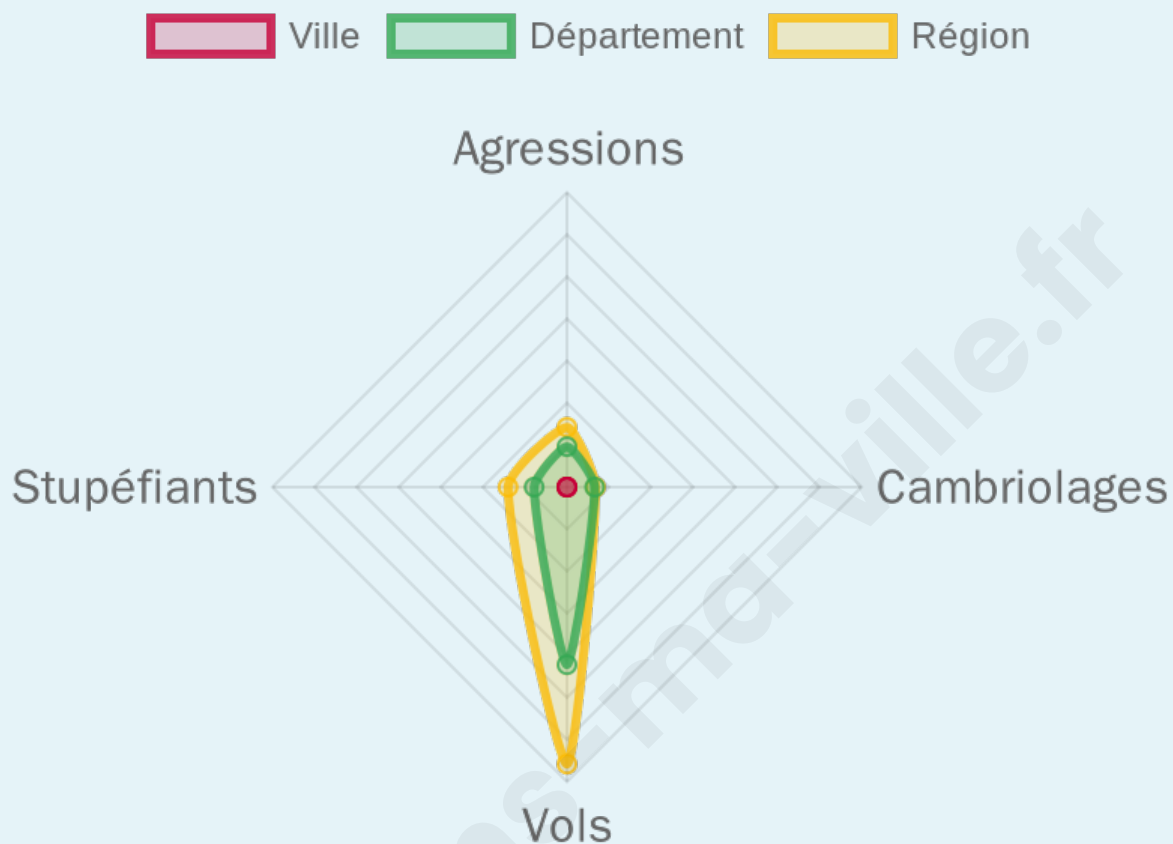
0

Evolution du nombre d'infractions



Pour comparer

(en proportion du nombre d'habitants)



Sources : Bases statistiques communale, départementale et régionale de la délinquance enregistrée par la police et la gendarmerie nationales selon les dernières parutions officielles de 2025 portant sur l'année 2024 ([data.gouv](https://data.gouv.fr)).

Agressions physiques / sexuelles : Violences sexuelles, coups et blessures volontaires intrafamiliaux, coups et blessures volontaires, autres coups, blessures volontaires et vols violents sans arme.

Cambriolages : Cambriolages de logements.

Vols : Vols avec armes, vols d'accessoires sur véhicules, vols dans les véhicules, vols de véhicules, vols sans violence contre des personnes, destructions, dégradations volontaires et escroqueries.

Stupéfiants : Trafic de stupéfiants dont (AFD) et usage de stupéfiants.

Services à la population



Commerce

Hypermarché	X Thiers 25km
Supermarché	X Cunlhat 6km
Superette	X Olliergues 5km
Boulangerie	X Olliergues 5km
Boucherie	X Olliergues 5km
Restaurant	X Marat 4km
Garage	1
Station-service	X Ambert 13km
Banque	X Olliergues 4km
La poste	X Ambert 12km
Coiffeur	X Grandval 4km
Tabac	X Ambert 12km
Bars / discothèque	X Bertignat 4km
Bibliothèque	X Cunlhat 6km
Cinéma	X Ambert 12km
Vétérinaire	X Cunlhat 6km



Santé

Pharmacie	X Olliergues 5km
Hôpital	X Ambert 12km
Laboratoire d'analyses médicales	X Ambert 12km
Etablissement pour handicapé	X Cunlhat 6km
EHPA	X Olliergues 5km
Médecin	X Vertolaye 5km
Dentiste	X Ambert 12km
Chirurgien	X Ambert 12km
Dermatologue	X Thiers 26km
Anesthésiste	X Mornand-en-Forez 38km
Gastro-entérologue	X Sainte-Agathe 19km
Gynécologue	X Issoire 32km
Cancérologue	X Clermont-Ferrand 45km
Neurologue	X Clermont-Ferrand 44km
Ophthalmologue	X Le Vernet-Chaméane 23km
ORL	X Issoire 32km
Cardiologue	X Ambert 13km
Pédiatre	X Issoire 32km
Pneumologue	X Cournon-d'Auvergne 39km
Psychologue	X Thiers 26km
Radiologue	X Sainte-Agathe 23km
Rhumatologue	X Issoire 32km
Sage-femme	X Ambert 12km



Éducation

Crèche	X Ambert 12km
Ecole maternelle Public	X Olliergues 5km
Ecole maternelle Privé	X Montbrison 33km
Ecole primaire Public	1
Ecole primaire Privé	X Ambert 12km
Collège Public	X Olliergues 5km
Collège Privé	X Ambert 12km
Lycée Public	X Ambert 13km
Lycée Privé	X Courpière 16km

Sources : Base Sirene des entreprises et de leurs établissements selon les dernières parutions officielles de 2025 portant sur l'année 2024 ([data.gouv](#)). Liste, localisation et tarifs des professionnels de santé selon les dernières parutions officielles de 2025 portant sur l'année 2024 ([opendatasoft](#)) et FINISS Extraction du Fichier des établissements selon les dernières parutions officielles de 2025 portant sur l'année 2024 ([data.gouv](#)). Adresse et géolocalisation des établissements d'enseignement du premier et second degrés selon les dernières parutions officielles de 2025 portant sur l'année 2024 ([data.education.gouv](#))

Villes autour de La Chapelle-Agnon

Ville	Habitants	Superficie	Pop densité	Pop active	Taux chômage	Revenu moyen	Prix immobilier
Olliergues	736	16 km ²	46 h/km ²	40.8%	3.7%	20 480 €/an	486 €/m ²
Bertignat	483	24 km ²	20 h/km ²	41%	2.5%	22 330 €/an	1 220 €/m ²
Cunlhat (1 avis)	1 290	29 km ²	44 h/km ²	40.8%	4.6%	19 640 €/an	1 289 €/m ²
Grandval	123	9 km ²	14 h/km ²	35%	8.1%	21 050 €/an	463 €/m ²
Marat (2 avis)	801	30 km ²	27 h/km ²	43.9%	5%	22 690 €/an	1 934 €/m ²
Vertolaye	562	10 km ²	56 h/km ²	41.6%	4.8%	22 310 €/an	925 €/m ²
Tours-sur-Meymont	542	18 km ²	30 h/km ²	43.5%	5.2%	19 220 €/an	715 €/m ²
Saint-Gervais-sous-Meymont	213	10 km ²	21 h/km ²	40.8%	4.7%	19 590 €/an	680 €/m ²
Thiolières	164	5 km ²	33 h/km ²	43.3%	9.8%	20 290 €/an	570 €/m ²
Saint-Amant-Roche-Savine	534	24 km ²	22 h/km ²	38.8%	6.4%	18 420 €/an	838 €/m ²
Le Monestier	242	17 km ²	14 h/km ²	44.6%	3.7%	22 680 €/an	755 €/m ²
Auzelles	391	33 km ²	12 h/km ²	42.5%	5.6%	20 990 €/an	1 095 €/m ²
Olmet (1 avis)	192	15 km ²	13 h/km ²	38%	5.7%	19 410 €/an	902 €/m ²
Domaize	386	14 km ²	28 h/km ²	43.5%	4.1%	21 780 €/an	1 160 €/m ²
Job	1 016	42 km ²	24 h/km ²	42.8%	3.4%	23 300 €/an	1 323 €/m ²

bien-dans-ma-ville.fr



Vous aimez votre ville ? Notez-la !

Et faites-nous part de vos remarques constructives



Avec

BIEN dans ma **VILLE** 