



Version web

# Ville de La Chapelle

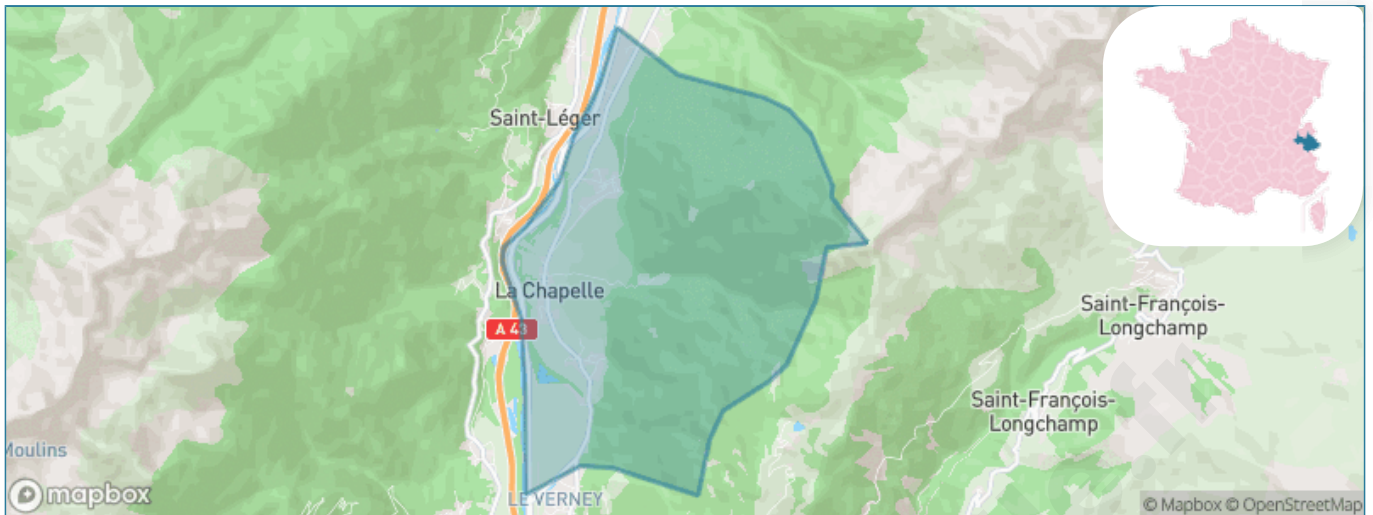
Présenté par

**BIEN** dans  
ma **VILLE** 

# Sommaire

Situation géographique .....	3
Statistiques sur la population .....	4
Evolution du nombre d'habitants .....	4
Tranche d'âge .....	5
0-14 ans .....	5
15-29 ans .....	5
30-44 ans .....	5
45-59 ans .....	5
60-74 ans .....	5
75-89 ans .....	5
90 ans et + .....	5
Activité professionnelle .....	5
Agriculteurs .....	5
Artisans, Commerçants .....	5
Cadres et sup. ....	5
Professions intermédiaires .....	5
Employé .....	5
Ouvrier .....	5
Retraité .....	5
Autres .....	5
Niveau de diplôme .....	6
Sans diplôme ou CEP .....	6
Brevet, BEPC, DNB .....	6
CAP-BEP ou équivalent .....	6
BAC ou équivalent .....	6
BAC+2 .....	6
BAC+3 ou +4 .....	6
BAC+5 ou plus .....	6
Composition des ménages .....	6
Couple sans enfant .....	6
Couple avec enfant(s) .....	6
Famille monoparentale .....	6
Colocation / Autre .....	6
Personnes seules .....	6
Profils électoraux .....	7
Premier tour .....	7
Sécurité .....	8
Evolution du nombre d'infractions .....	8
Pour comparer .....	9
Services à la population .....	10
Commerce .....	10
Éducation .....	10
Villes autour de La Chapelle .....	12

# Situation géographique



## i Informations clés

- **Région** : Auvergne-Rhône-Alpes
- **Département** : Savoie
- **Code postal** : 73660
- **Superficie** : 12 km<sup>2</sup>



LE DÉPARTEMENT

# Statistiques sur la population



Nombre d'habitants

**326**



Age moyen

**44 ans**



Pop active

**50.3%**



Taux chômage

**2.4%**



Pop densité

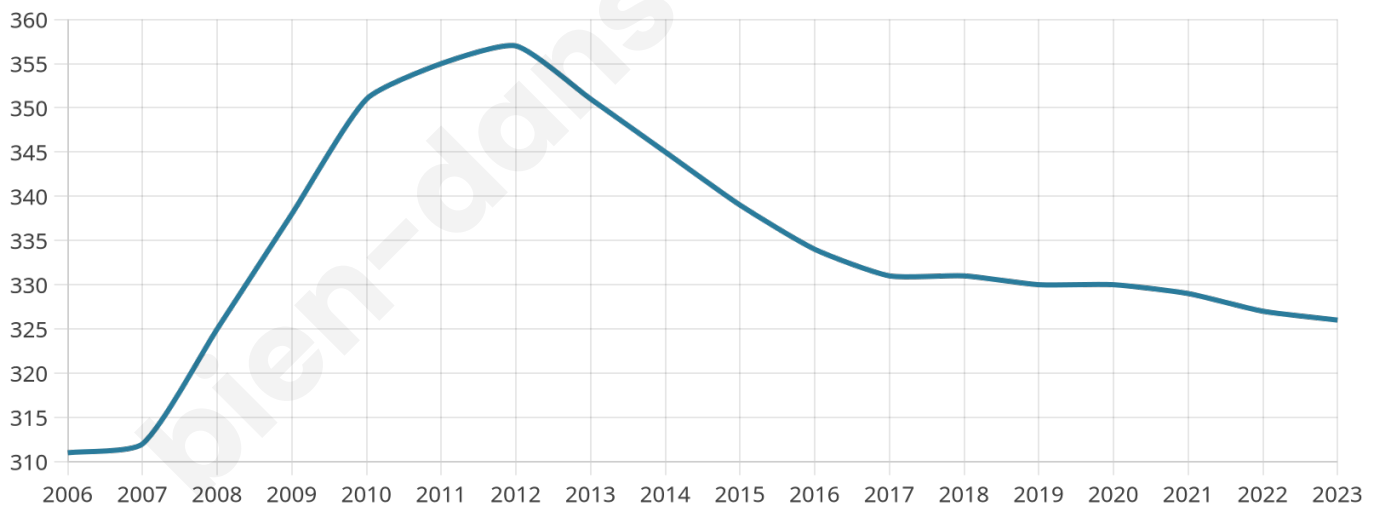
**27 h/km<sup>2</sup>**



Revenu moyen

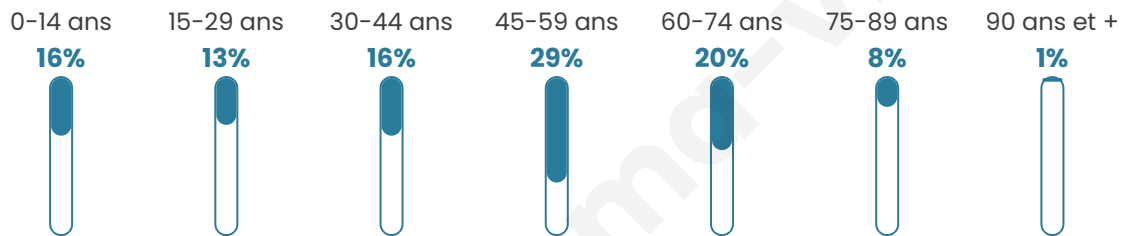
**24 220 €/an**

## Evolution du nombre d'habitants

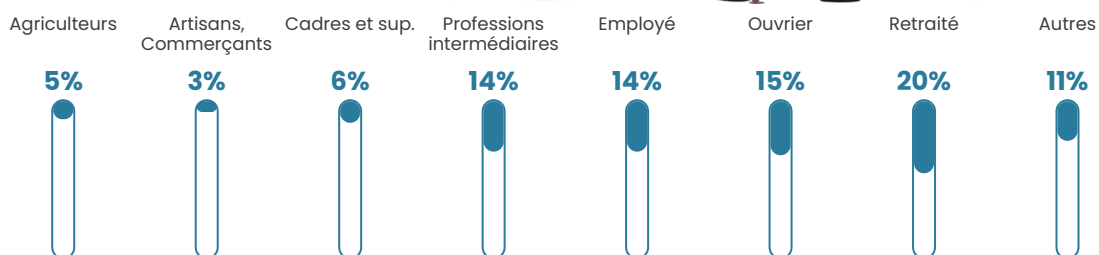


Sources : Institut national de la statistique et des études économiques (insee) selon Les dernières parutions officielles de 2024 portant sur les années 2020, 2021 et 2022.

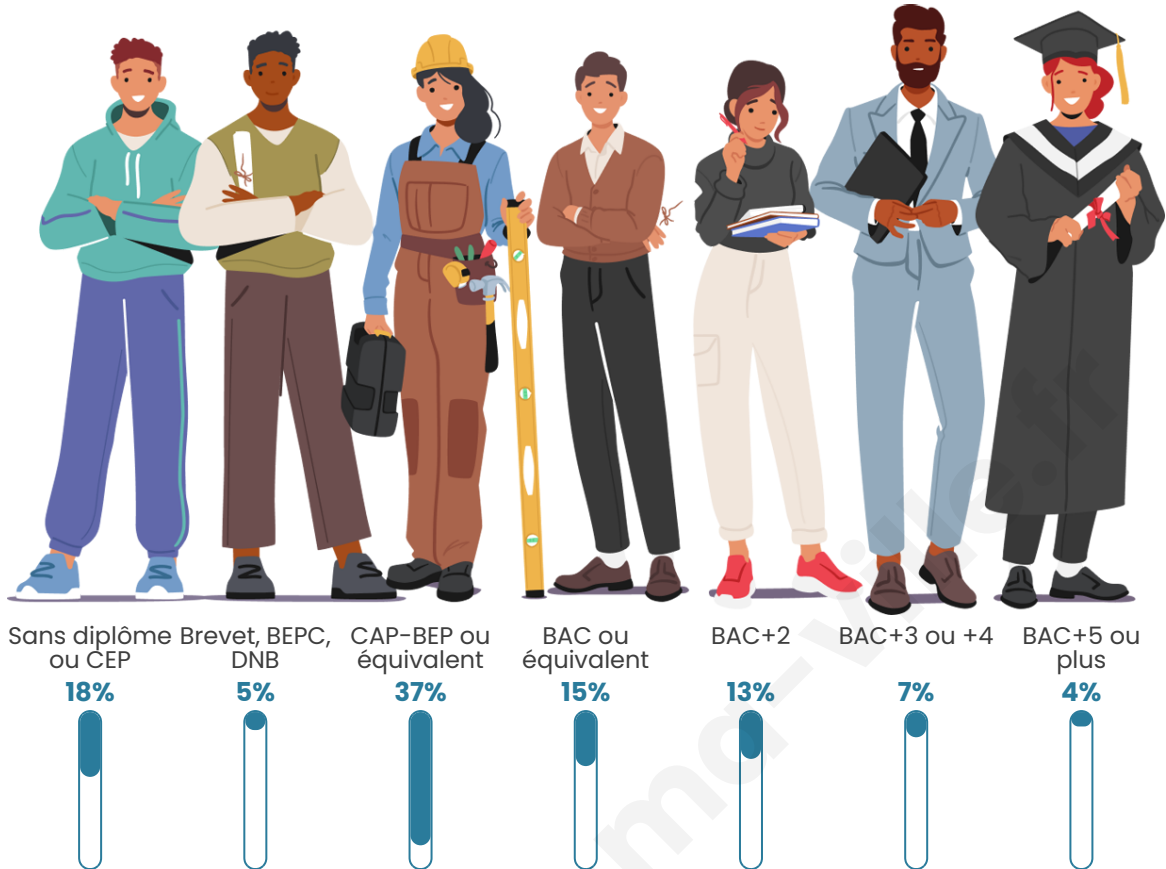
## Tranche d'âge




## Activité professionnelle



## Niveau de diplôme















## Composition des ménages





# Profils électoraux

## Premier tour

	Marine LE PEN	32.60 %
	Jean-Luc MÉLENCHON	21.15 %
	Emmanuel MACRON	16.30 %
	Éric ZEMMOUR	5.73 %
	Jean LASSALLE	5.29 %
	Nicolas DUPONT-AIGNAN	5.29 %
	Yannick JADOT	3.52 %
	Valérie PÉCRESSE	3.52 %
	Fabien ROUSSEL	3.08 %
	Anne HIDALGO	1.76 %
	Philippe POUTOU	1.32 %
	Nathalie ARTHAUD	0.44 %

## Second tour

	Emmanuel MACRON	43,07 %
	Marine LE PEN	56,93 %

### 280 inscrits

Participation : 82.5%

Votes blancs : 7.79%

Votes nuls : 4.76%

### 280 inscrits

Participation : 84.64%

Votes blancs : 2.95%

Votes nuls : 1.27%

# Sécurité



Agressions physiques / sexuelles

0



Cambriolages

0



Vols / dégradations

0



Stupéfiants

0

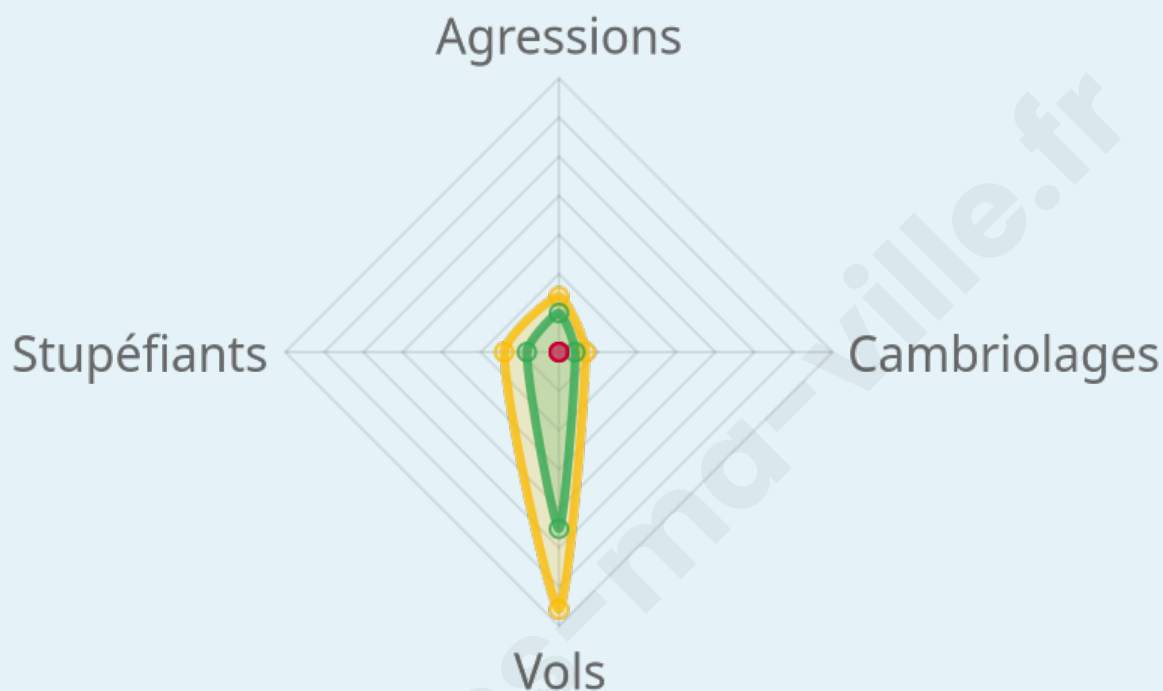
## Evolution du nombre d'infractions



## Pour comparer

(en proportion du nombre d'habitants)

■ Ville ■ Département ■ Région



Sources : Bases statistiques communale, départementale et régionale de la délinquance enregistrée par la police et la gendarmerie nationales selon les dernières parutions officielles de 2025 portant sur l'année 2024 ([data.gouv](https://data.gouv.fr)).

Agressions physiques / sexuelles : Violences sexuelles, coups et blessures volontaires intrafamiliaux, coups et blessures volontaires, autres coups, blessures volontaires et vols violents sans arme.

Cambriolages : Cambriolages de logements.

Vols : Vols avec armes, vols d'accessoires sur véhicules, vols dans les véhicules, vols de véhicules, vols sans violence contre des personnes, destructions, dégradations volontaires et escroqueries.

Stupéfiants : Trafic de stupéfiants dont (AFD) et usage de stupéfiants.

# Services à la population



## Commerce

Hypermarché	X <u>Sainte-Marie-de-Cuines</u> 9km
Supermarché	X <u>La Croix-de-la-Rochette</u> 13km
Superette	X <u>Saint François Longchamp</u> 5km
Boulangerie	X <u>Saint François Longchamp</u> 6km
Boucherie	X <u>Épierre</u> 4km
Restaurant	X <u>Saint-Rémy-de-Maurienne</u> 3km
Garage	X <u>Les Chavannes-en-Maurienne</u> 2km
Station-service	X <u>Saint-Étienne-de-Cuines</u> 8km
Banque	X <u>La Chambre</u> 7km
La poste	X <u>Val-d'Arc</u> 12km
Coiffeur	X <u>Saint-Rémy-de-Maurienne</u> 2km
Tabac	X <u>Épierre</u> 4km
Bars / discothèque	X <u>Saint-Rémy-de-Maurienne</u> 4km
Bibliothèque	X <u>La Tour-en-Maurienne</u> 14km
Cinéma	X <u>Allevard</u> 16km
Vétérinaire	X <u>Sainte-Marie-de-Cuines</u> 9km



## Santé

Pharmacie	X <u>Épierre</u> 4km
Hôpital	X <u>Saint-Jean-de-Maurienne</u> 16km
Laboratoire d'analyses médicales	X <u>Saint-Jean-de-Maurienne</u> 16km
Etablissement pour handicapé	X <u>Saint-Martin-sur-la-Chambre</u> 7km
EHPA	X <u>La Chambre</u> 7km
Médecin	X <u>Saint-Rémy-de-Maurienne</u> 3km
Dentiste	X <u>Épierre</u> 4km
Chirurgien	X <u>Challes-les-Eaux</u> 27km
Dermatologue	X <u>Challes-les-Eaux</u> 27km
Anesthésiste	X <u>Pontcharra</u> 20km
Gastro-entérologue	X <u>Challes-les-Eaux</u> 28km
Gynécologue	X <u>Saint-Jean-de-Maurienne</u> 17km
Cancérologue	X <u>Challes-les-Eaux</u> 28km
Neurologue	X <u>Challes-les-Eaux</u> 28km
Ophthalmologue	X <u>Saint-Jean-de-Maurienne</u> 16km
ORL	X <u>Challes-les-Eaux</u> 28km
Cardiologue	X <u>Saint-Jean-de-Maurienne</u> 16km
Pédiatre	X <u>Saint-Jean-de-Maurienne</u> 17km
Pneumologue	X <u>Saint-Jean-de-Maurienne</u> 17km
Psychologue	X <u>Saint-Jean-de-Maurienne</u> 16km
Radiologue	X <u>Saint-Étienne-de-Cuines</u> 8km
Rhumatologue	X <u>Saint-Martin-de-la-Porte</u> 24km
Sage-femme	X <u>Notre-Dame-du-Cruet</u> 6km



## Éducation

Crèche	X <u>La Chambre</u> 4km
Ecole maternelle Public	X <u>Valgelon-La Rochette</u> 13km
Ecole maternelle Privé	X <u>Praz-sur-Arly</u> 52km
Ecole primaire Public	1
Ecole primaire Privé	X <u>Allevard</u> 16km
Collège Public	X <u>Saint-Étienne-de-Cuines</u> 9km
Collège Privé	X <u>Moutiers</u> 21km
Lycée Public	X <u>Saint-Jean-de-Maurienne</u> 17km
Lycée Privé	X <u>Allevard</u> 16km

Sources : Base Sirene des entreprises et de leurs établissements selon les dernières parutions officielles de 2025 portant sur l'année 2024 ([data.gouv](#)). Liste, localisation et tarifs des professionnels de santé selon les dernières parutions officielles de 2025 portant sur l'année 2024 ([opendatasoft](#)) et FINESS Extraction du Fichier des établissements selon les dernières parutions officielles de 2025 portant sur l'année 2024 ([data.gouv](#)). Adresse et géolocalisation des établissements d'enseignement du premier et second degrés selon les dernières parutions officielles de 2025 portant sur l'année 2024 ([data.education.gouv](#))

bien-dans-ma-ville.fr

## Villes autour de La Chapelle

Ville	Habitants	Superficie	Pop densité	Pop active	Taux chômage	Revenu moyen	Prix immobilier
Saint-Léger	257	11 km <sup>2</sup>	23 h/km <sup>2</sup>	44.7%	5.1%	24 840 €/an	2 051 €/m <sup>2</sup>
Saint-Rémy-de-Maurienne	1 289	44 km <sup>2</sup>	29 h/km <sup>2</sup>	44.7%	3.3%	24 410 €/an	2 274 €/m <sup>2</sup>
Les Chavannes-en-Maurienne	220	4 km <sup>2</sup>	55 h/km <sup>2</sup>	45.9%	2.7%	23 910 €/an	1 195 €/m <sup>2</sup>
Saint François Longchamp (2 avis)	433	60 km <sup>2</sup>	7 h/km <sup>2</sup>	72.1%	1.6%	21 630 €/an	2 831 €/m <sup>2</sup>
Saint-Pierre-de-Belleville	184	7 km <sup>2</sup>	26 h/km <sup>2</sup>	48.4%	7.6%	23 450 €/an	1 841 €/m <sup>2</sup>
Épierre	757	19 km <sup>2</sup>	40 h/km <sup>2</sup>	49.3%	2.8%	22 070 €/an	1 003 €/m <sup>2</sup>
La Chambre	1 221	3 km <sup>2</sup>	407 h/km <sup>2</sup>	40.2%	2.7%	23 380 €/an	1 989 €/m <sup>2</sup>
Notre-Dame-du-Cruet	222	1 km <sup>2</sup>	222 h/km <sup>2</sup>	56.3%	2.3%	26 790 €/an	1 390 €/m <sup>2</sup>
Saint-Martin-sur-la-Chambre (1 avis)	525	4 km <sup>2</sup>	131 h/km <sup>2</sup>	43%	2.3%	27 260 €/an	1 594 €/m <sup>2</sup>
Saint-Alban-d'Hurtières (1 avis)	404	19 km <sup>2</sup>	21 h/km <sup>2</sup>	39.4%	2.2%	22 660 €/an	2 690 €/m <sup>2</sup>
Saint-Étienne-de-Cuines (2 avis)	1 186	20 km <sup>2</sup>	59 h/km <sup>2</sup>	45.7%	3.1%	23 490 €/an	1 533 €/m <sup>2</sup>
Saint-Avre	925	3 km <sup>2</sup>	308 h/km <sup>2</sup>	48.2%	3.6%	24 970 €/an	1 625 €/m <sup>2</sup>
Saint-Georges-d'Hurtières	410	11 km <sup>2</sup>	37 h/km <sup>2</sup>	45.1%	2%	22 120 €/an	2 179 €/m <sup>2</sup>
Bourget-en-Huile	142	6 km <sup>2</sup>	24 h/km <sup>2</sup>	42.3%	4.9%	23 920 €/an	1 751 €/m <sup>2</sup>
Argentine	959	28 km <sup>2</sup>	34 h/km <sup>2</sup>	48.5%	3.3%	24 580 €/an	1 262 €/m <sup>2</sup>

bien-dans-ma-ville.fr



# **Vous aimez votre ville ? Notez-la !**

Et faites-nous part de vos remarques constructives



Avec

**BIEN** dans ma **VILLE** 