



Version web

# Ville de La Chapelle

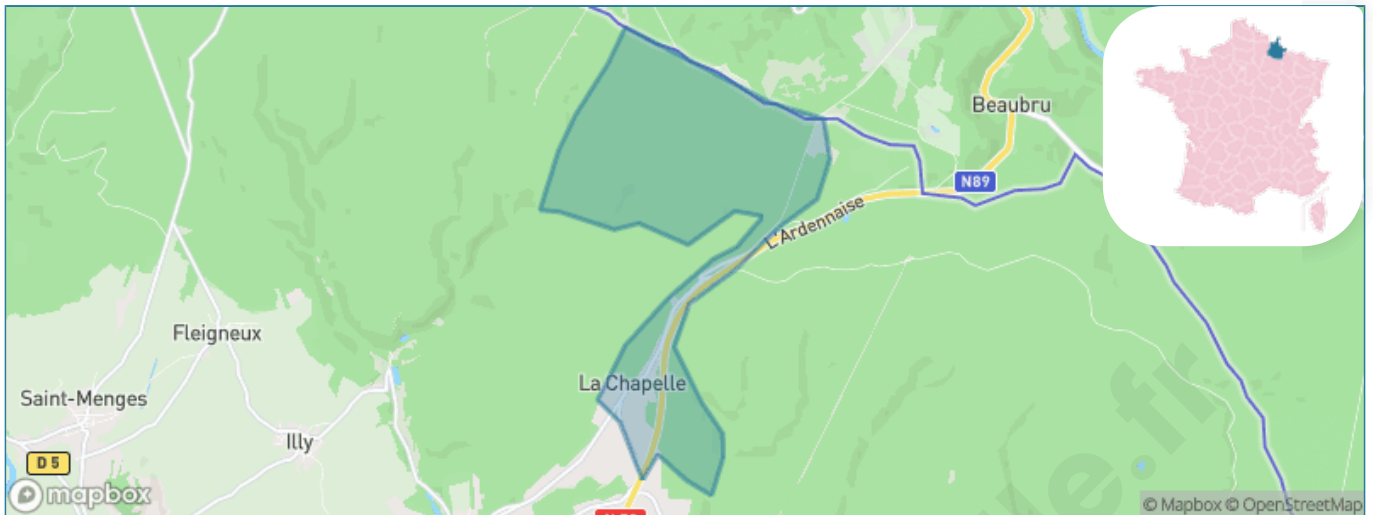
Présenté par

**BIEN** dans  
ma **VILLE** 

# Sommaire

Situation géographique .....	3
Statistiques sur la population .....	4
Evolution du nombre d'habitants .....	4
Tranche d'âge .....	5
0-14 ans .....	5
15-29 ans .....	5
30-44 ans .....	5
45-59 ans .....	5
60-74 ans .....	5
75-89 ans .....	5
90 ans et + .....	5
Activité professionnelle .....	5
Agriculteurs .....	5
Artisans, Commerçants .....	5
Cadres et sup. ....	5
Professions intermédiaires .....	5
Employé .....	5
Ouvrier .....	5
Retraité .....	5
Autres .....	5
Niveau de diplôme .....	6
Sans diplôme ou CEP .....	6
Brevet, BEPC, DNB .....	6
CAP-BEP ou équivalent .....	6
BAC ou équivalent .....	6
BAC+2 .....	6
BAC+3 ou +4 .....	6
BAC+5 ou plus .....	6
Composition des ménages .....	6
Couple sans enfant .....	6
Couple avec enfant(s) .....	6
Famille monoparentale .....	6
Colocation / Autre .....	6
Personnes seules .....	6
Profils électoraux .....	7
Premier tour .....	7
Sécurité .....	8
Evolution du nombre d'infractions .....	8
Pour comparer .....	9
Services à la population .....	10
Commerce .....	10
Éducation .....	10
Villes autour de La Chapelle .....	11

# Situation géographique



## i Informations clés

- **Région** : Grand Est
- **Département** : Ardennes
- **Code postal** : 08200
- **Superficie** : 7 km<sup>2</sup>



# Statistiques sur la population



Nombre d'habitants

**155**



Age moyen

**43 ans**



Pop active

**39.4%**



Taux chômage

**6.5%**



Pop densité

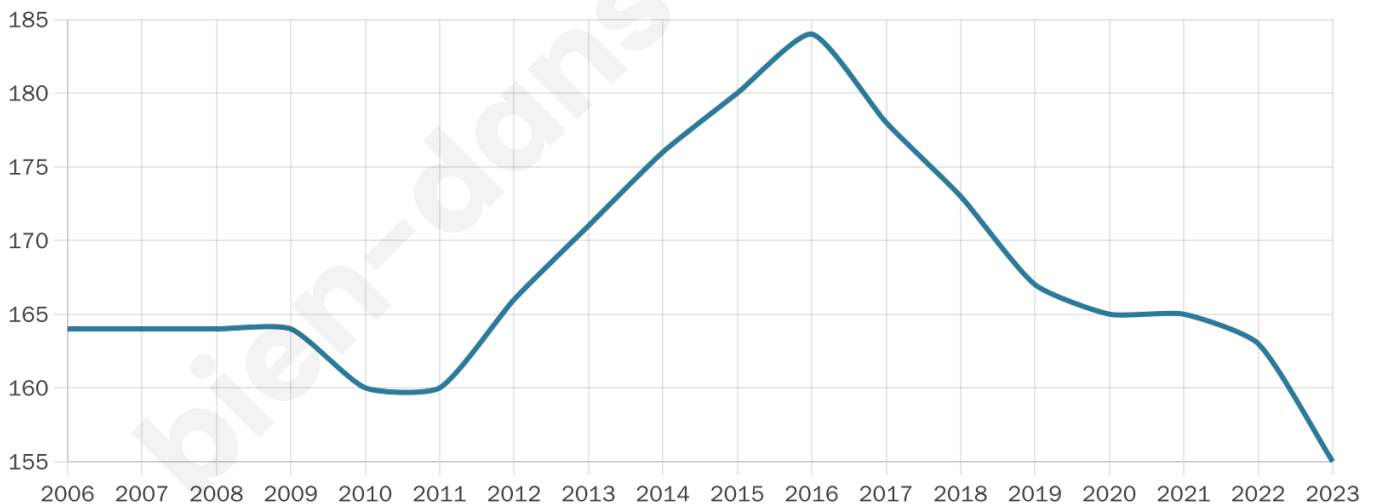
**22 h/km<sup>2</sup>**



Revenu moyen

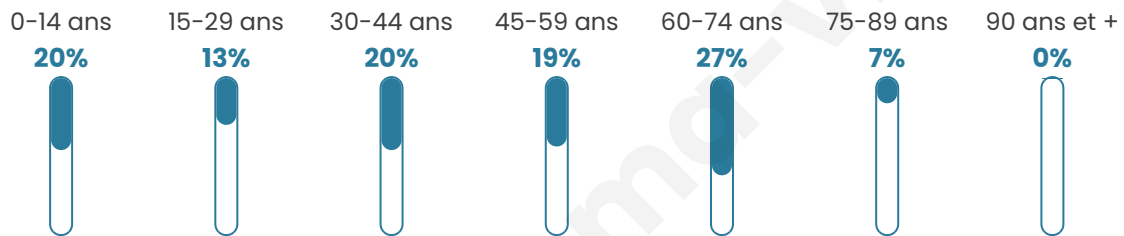
**24 840 €/an**

## Evolution du nombre d'habitants

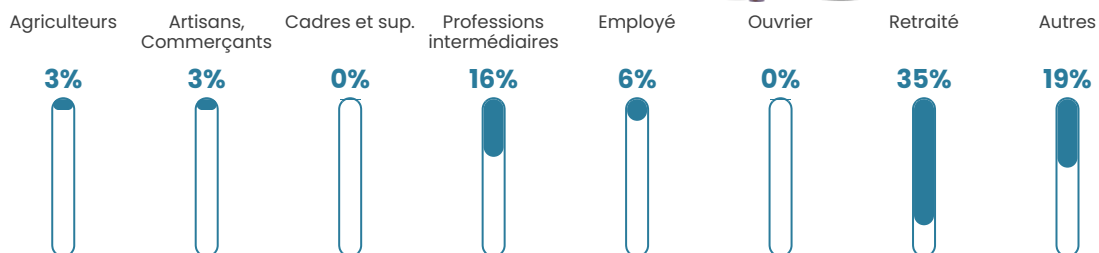


Sources : Institut national de la statistique et des études économiques (insee) selon Les dernières parutions officielles de 2024 portant sur les années 2020, 2021 et 2022.


## Tranche d'âge



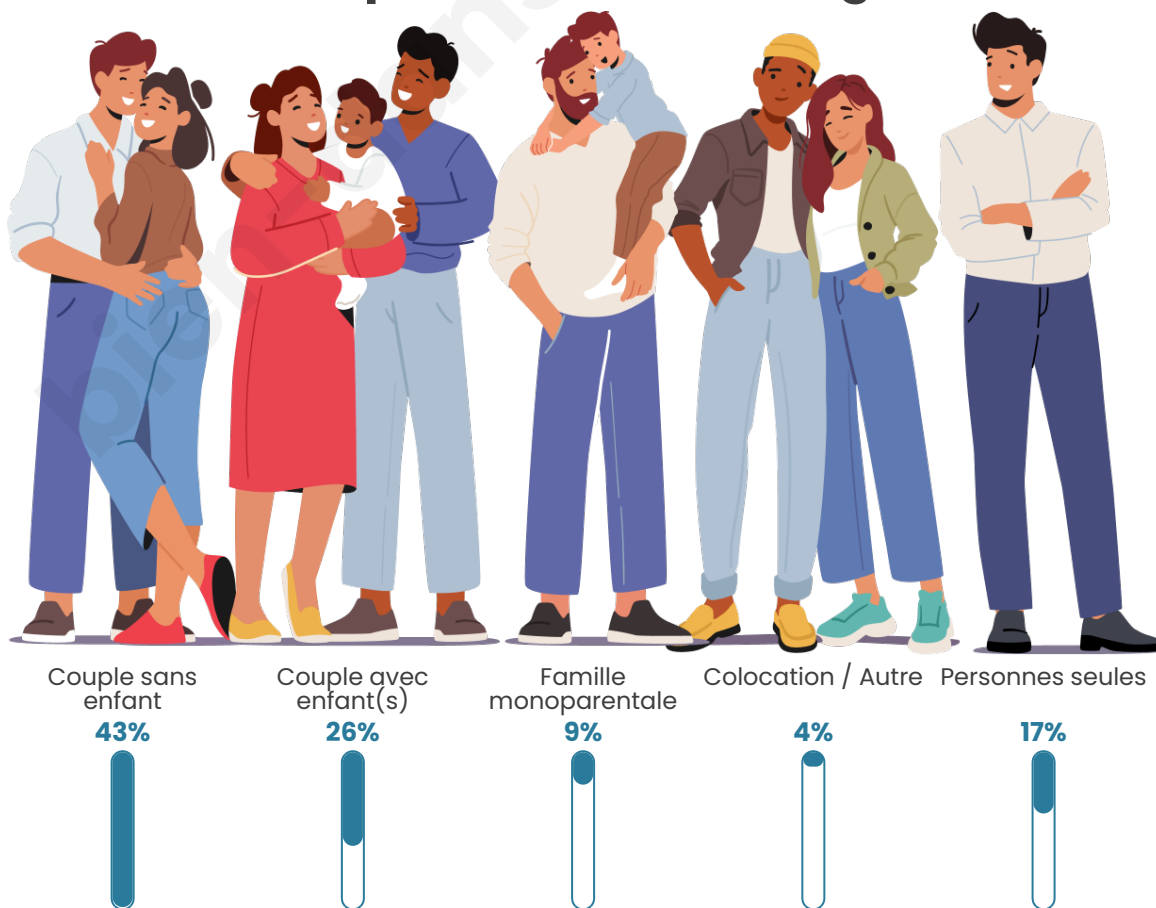
## Activité professionnelle



## Niveau de diplôme



## Composition des ménages



# Profils électoraux

## Premier tour

	Marine LE PEN	32.69 %
	Emmanuel MACRON	22.12 %
	Éric ZEMMOUR	13.46 %
	Jean-Luc MÉLENCHON	13.46 %
	Jean LASSALLE	8.65 %
	Valérie PÉCRESSÉ	2.88 %
	Philippe POUTOU	2.88 %
	Fabien ROUSSEL	0.96 %
	Anne HIDALGO	0.96 %
	Yannick JADOT	0.96 %
	Nicolas DUPONT- AIGNAN	0.96 %
	Nathalie ARTHAUD	0.00 %



### 118 inscrits

Participation : 88.98%

Votes blancs : 0.95%

Votes nuls : 0.00%

## Second tour

	Emmanuel MACRON	33,33 %
	Marine LE PEN	66,67 %

### 118 inscrits

Participation : 88.98%

Votes blancs : 10.48%

Votes nuls : 0.95%

# Sécurité



Agressions physiques / sexuelles

0



Cambriolages

0



Vols / dégradations

0



Stupéfiants

0

## Evolution du nombre d'infractions



## Pour comparer

(en proportion du nombre d'habitants)

■ Ville ■ Département ■ Région



Sources : Bases statistiques communale, départementale et régionale de la délinquance enregistrée par la police et la gendarmerie nationales selon les dernières parutions officielles de 2025 portant sur l'année 2024 ([data.gouv](https://data.gouv.fr)).

Agressions physiques / sexuelles : Violences sexuelles, coups et blessures volontaires intrafamiliaux, coups et blessures volontaires, autres coups, blessures volontaires et vols violents sans arme.

Cambriolages : Cambriolages de logements.

Vols : Vols avec armes, vols d'accessoires sur véhicules, vols dans les véhicules, vols de véhicules, vols sans violence contre des personnes, destructions, dégradations volontaires et escroqueries.

Stupéfiants : Trafic de stupéfiants dont (AFD) et usage de stupéfiants.

# Services à la population



## Commerce

Hypermarché	X <a href="#">Sedan</a> 8km
Supermarché	X <a href="#">Balan</a> 6km
Superette	X <a href="#">Sedan</a> 6km
Boulangerie	X <a href="#">Givonne</a> 3km
Boucherie	X <a href="#">Daigny</a> 4km
Restaurant	X <a href="#">Givonne</a> 2km
Garage	X <a href="#">Bazeilles</a> 2km
Station-service	X <a href="#">Sedan</a> 6km
Banque	X <a href="#">Sedan</a> 6km
La poste	X <a href="#">Givonne</a> 2km
Coiffeur	X <a href="#">Givonne</a> 2km
Tabac	X <a href="#">Sedan</a> 6km
Bars / discothèque	X <a href="#">Givonne</a> 2km
Bibliothèque	X <a href="#">Balan</a> 6km
Cinéma	X <a href="#">Sedan</a> 6km
Vétérinaire	X <a href="#">Givonne</a> 4km



## Santé

Pharmacie	X <a href="#">Sedan</a> 6km
Hôpital	X <a href="#">Sedan</a> 6km
Laboratoire d'analyses médicales	X <a href="#">Sedan</a> 6km
Etablissement pour handicapé	X <a href="#">Bazeilles</a> 6km
EHPA	X <a href="#">Sedan</a> 6km
Médecin	X <a href="#">Bazeilles</a> 6km
Dentiste	X <a href="#">Bazeilles</a> 6km
Chirurgien	X <a href="#">Bazeilles</a> 6km
Dermatologue	X <a href="#">Bazeilles</a> 6km
Anesthésiste	X <a href="#">Bazeilles</a> 6km
Gastro-entérologue	X <a href="#">Bazeilles</a> 6km
Gynécologue	X <a href="#">Bazeilles</a> 6km
Cancérologue	X <a href="#">Reims</a> 90km
Neurologue	X <a href="#">Charleville-Mézières</a> 21km
Ophthalmologue	X <a href="#">Bazeilles</a> 6km
ORL	X <a href="#">Sedan</a> 6km
Cardiologue	X <a href="#">Bazeilles</a> 6km
Pédiatre	X <a href="#">Bazeilles</a> 6km
Pneumologue	X <a href="#">Charleville-Mézières</a> 21km
Psychologue	X <a href="#">Sedan</a> 6km
Radiologue	X <a href="#">Sedan</a> 6km
Rhumatologue	X <a href="#">Sedan</a> 7km
Sage-femme	X <a href="#">Sedan</a> 6km



## Éducation

Crèche	X <a href="#">Floing</a> 6km
Ecole maternelle Public	X <a href="#">Sedan</a> 6km
Ecole maternelle Privé	X <a href="#">Charleville-Mézières</a> 22km
Ecole primaire Public	X <a href="#">Givonne</a> 2km
Ecole primaire Privé	X <a href="#">Sedan</a> 6km
Collège Public	X <a href="#">Sedan</a> 6km
Collège Privé	X <a href="#">Sedan</a> 7km
Lycée Public	X <a href="#">Sedan</a> 6km
Lycée Privé	X <a href="#">Sedan</a> 7km

Sources : Base Sirene des entreprises et de leurs établissements selon les dernières parutions officielles de 2025 portant sur l'année 2024 ([data.gouv](#)). Liste, localisation et tarifs des professionnels de santé selon les dernières parutions officielles de 2025 portant sur l'année 2024 ([opendatasoft](#)) et FINISS Extraction du Fichier des établissements selon les dernières parutions officielles de 2025 portant sur l'année 2024 ([data.gouv](#)). Adresse et géolocalisation des établissements d'enseignement du premier et second degrés selon les dernières parutions officielles de 2025 portant sur l'année 2024 ([data.education.gouv](#))

## Villes autour de La Chapelle

Ville	Habitants	Superficie	Pop densité	Pop active	Taux chômage	Revenu moyen	Prix immobilier
Daigny (1 avis)	358	2 km <sup>2</sup>	179 h/km <sup>2</sup>	51.7%	6.4%	23 430 €/an	1 545 €/m <sup>2</sup>
Givonne	1 055	14 km <sup>2</sup>	75 h/km <sup>2</sup>	45.1%	4.4%	23 830 €/an	1 426 €/m <sup>2</sup>
Illy (1 avis)	413	15 km <sup>2</sup>	28 h/km <sup>2</sup>	49.6%	5.3%	22 010 €/an	866 €/m <sup>2</sup>
Francheval	590	19 km <sup>2</sup>	31 h/km <sup>2</sup>	42.4%	5.3%	20 540 €/an	1 065 €/m <sup>2</sup>
Fleigneux	223	13 km <sup>2</sup>	17 h/km <sup>2</sup>	51.6%	6.7%	23 950 €/an	912 €/m <sup>2</sup>
La Moncelle	137	0 km <sup>2</sup>	137 h/km <sup>2</sup>	0%	0%	NC	1 890 €/m <sup>2</sup>
Saint-Menges (1 avis)	922	12 km <sup>2</sup>	77 h/km <sup>2</sup>	46.1%	7.6%	21 110 €/an	1 280 €/m <sup>2</sup>
Pouru-aux-Bois	234	9 km <sup>2</sup>	26 h/km <sup>2</sup>	46.2%	3.8%	21 060 €/an	1 034 €/m <sup>2</sup>
Sedan (15 avis)	16 667	16 km <sup>2</sup>	1 042 h/km <sup>2</sup>	40.2%	11.4%	17 180 €/an	924 €/m <sup>2</sup>
Floing (3 avis)	2 270	7 km <sup>2</sup>	324 h/km <sup>2</sup>	44.4%	4.5%	22 080 €/an	1 395 €/m <sup>2</sup>
Balan	1 579	4 km <sup>2</sup>	395 h/km <sup>2</sup>	44.3%	4.8%	22 950 €/an	1 090 €/m <sup>2</sup>
Pouru-Saint-Remy (1 avis)	1 106	10 km <sup>2</sup>	111 h/km <sup>2</sup>	46.3%	6.5%	21 280 €/an	880 €/m <sup>2</sup>
Glaire (2 avis)	846	6 km <sup>2</sup>	141 h/km <sup>2</sup>	37.7%	4.4%	22 740 €/an	1 326 €/m <sup>2</sup>
Douzy (2 avis)	2 134	20 km <sup>2</sup>	107 h/km <sup>2</sup>	51%	6%	20 830 €/an	1 361 €/m <sup>2</sup>
Bazeilles	2 470	37 km <sup>2</sup>	67 h/km <sup>2</sup>	43.4%	5.1%	22 870 €/an	1 281 €/m <sup>2</sup>

bien-dans-ma-ville.fr



# **Vous aimez votre ville ? Notez-la !**

Et faites-nous part de vos remarques constructives



Avec

**BIEN** dans ma **VILLE** 