



Version web

# Ville de Chantérac

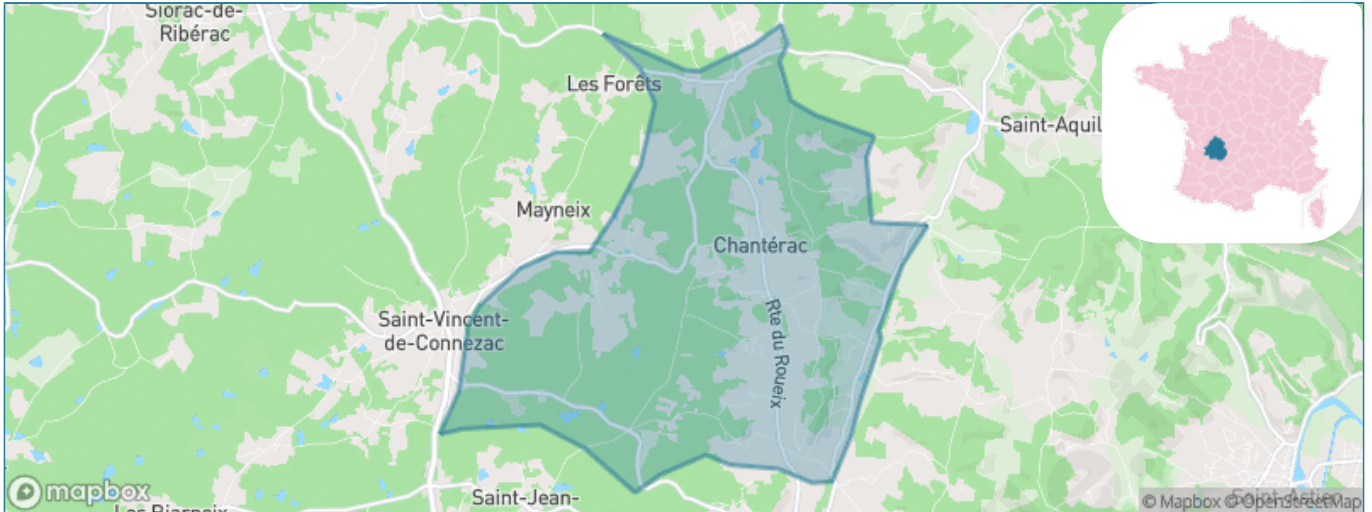
Présenté par

**BIEN** dans  
ma **VILLE** 

# Sommaire

Situation géographique .....	3
Statistiques sur la population .....	4
Evolution du nombre d'habitants .....	4
Tranche d'âge .....	5
0-14 ans .....	5
15-29 ans .....	5
30-44 ans .....	5
45-59 ans .....	5
60-74 ans .....	5
75-89 ans .....	5
90 ans et + .....	5
Activité professionnelle .....	5
Agriculteurs .....	5
Artisans, Commerçants .....	5
Cadres et sup. ....	5
Professions intermédiaires .....	5
Employé .....	5
Ouvrier .....	5
Retraité .....	5
Autres .....	5
Niveau de diplôme .....	6
Sans diplôme ou CEP .....	6
Brevet, BEPC, DNB .....	6
CAP-BEP ou équivalent .....	6
BAC ou équivalent .....	6
BAC+2 .....	6
BAC+3 ou +4 .....	6
BAC+5 ou plus .....	6
Composition des ménages .....	6
Couple sans enfant .....	6
Couple avec enfant(s) .....	6
Famille monoparentale .....	6
Colocation / Autre .....	6
Personnes seules .....	6
Profils électoraux .....	7
Premier tour .....	7
Sécurité .....	8
Evolution du nombre d'infractions .....	8
Pour comparer .....	9
Services à la population .....	10
Commerce .....	10
Éducation .....	10
Villes autour de Chantérac .....	11

# Situation géographique



## i Informations clés

- **Région** : Nouvelle-Aquitaine
- **Département** : Dordogne
- **Code postal** : 24190
- **Superficie** : 18 km<sup>2</sup>



# Statistiques sur la population



Nombre d'habitants

**652**



Age moyen

**43 ans**



Pop active

**43.9%**



Taux chômage

**7.5%**



Pop densité

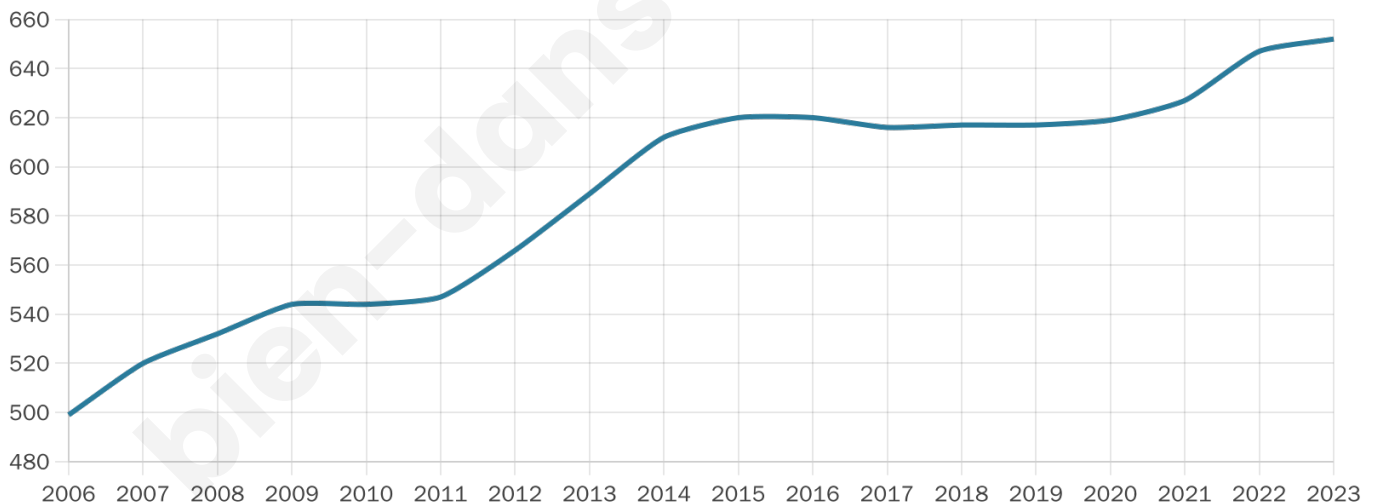
**36 h/km<sup>2</sup>**



Revenu moyen

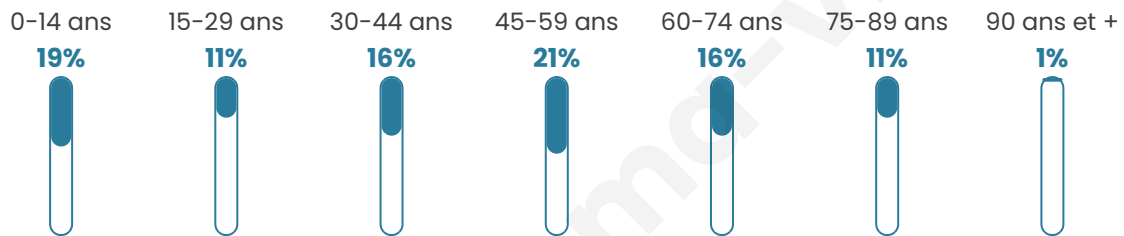
**22 430 €/an**

## Evolution du nombre d'habitants

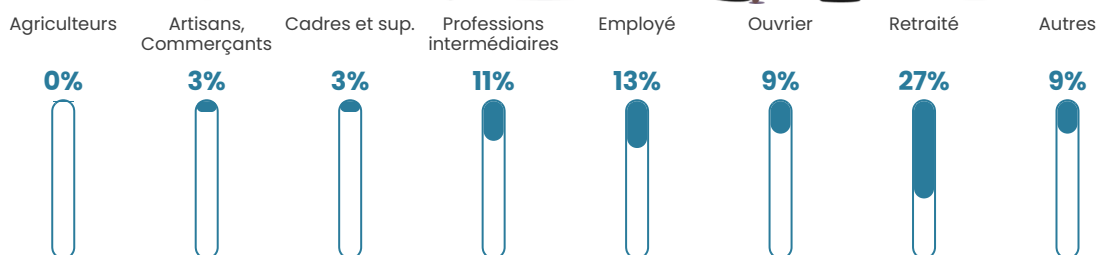


Sources : Institut national de la statistique et des études économiques (insee) selon Les dernières parutions officielles de 2024 portant sur les années 2020, 2021 et 2022.


## Tranche d'âge




## Activité professionnelle



## Niveau de diplôme



## Composition des ménages



# Profils électoraux

## Premier tour

	Jean-Luc MÉLENCHON	31.06 %
	Marine LE PEN	24.47 %
	Emmanuel MACRON	18.59 %
	Fabien ROUSSEL	4.71 %
	Yannick JADOT	4.71 %
	Éric ZEMMOUR	4.47 %
	Jean LASSALLE	4.00 %
	Valérie PÉCRESSE	3.06 %
	Anne HIDALGO	2.82 %
	Nicolas DUPONT- AIGNAN	1.41 %
	Nathalie ARTHAUD	0.47 %
	Philippe POUTOU	0.24 %



### 527 inscrits

Participation : 81.97%

Votes blancs : 1.16%

Votes nuls : 0.46%

## Second tour

	Emmanuel MACRON	51,18 %
	Marine LE PEN	48,82 %

### 526 inscrits

Participation : 80.42%

Votes blancs : 13.95%

Votes nuls : 6.15%

# Sécurité



Agressions physiques / sexuelles

0



Cambriolages

0



Vols / dégradations

0



Stupéfiants

0

## Evolution du nombre d'infractions



## Pour comparer

(en proportion du nombre d'habitants)

■ Ville ■ Département ■ Région



Sources : Bases statistiques communale, départementale et régionale de la délinquance enregistrée par la police et la gendarmerie nationales selon les dernières parutions officielles de 2025 portant sur l'année 2024 ([data.gouv](https://data.gouv.fr)).

Agressions physiques / sexuelles : Violences sexuelles, coups et blessures volontaires intrafamiliaux, coups et blessures volontaires, autres coups, blessures volontaires et vols violents sans arme.

Cambriolages : Cambriolages de logements.

Vols : Vols avec armes, vols d'accessoires sur véhicules, vols dans les véhicules, vols de véhicules, vols sans violence contre des personnes, destructions, dégradations volontaires et escroqueries.

Stupéfiants : Trafic de stupéfiants dont (AFD) et usage de stupéfiants.

# Services à la population



## Commerce

Hypermarché	X <a href="#">Ribérac</a> 11km
Supermarché	X <a href="#">Saint-Astier</a> 7km
Superette	X <a href="#">Tocane-Saint-Apre</a> 5km
Boulangerie	1
Boucherie	X <a href="#">Saint-Astier</a> 7km
Restaurant	1
Garage	X <a href="#">Segonzac</a> 2km
Station-service	X <a href="#">Saint-Astier</a> 7km
Banque	X <a href="#">Saint-Astier</a> 8km
La poste	X <a href="#">Douchapt</a> 7km
Coiffeur	1
Tabac	X <a href="#">Saint-Astier</a> 7km
Bars / discothèque	X <a href="#">Segonzac</a> 2km
Bibliothèque	X <a href="#">Chancelade</a> 17km
Cinéma	X <a href="#">Saint-Astier</a> 7km
Vétérinaire	X <a href="#">Saint-Astier</a> 6km



## Santé

Pharmacie	X <a href="#">Saint-Astier</a> 8km
Hôpital	X <a href="#">Périgueux</a> 22km
Laboratoire d'analyses médicales	X <a href="#">Saint-Astier</a> 7km
Etablissement pour handicapé	X <a href="#">Saint-Astier</a> 7km
EHPA	X <a href="#">Saint-Astier</a> 6km
Médecin	X <a href="#">Saint-Astier</a> 7km
Dentiste	X <a href="#">Saint-Astier</a> 7km
Chirurgien	X <a href="#">Périgueux</a> 21km
Dermatologue	X <a href="#">Périgueux</a> 21km
Anesthésiste	X <a href="#">Périgueux</a> 21km
Gastro-entérologue	X <a href="#">Périgueux</a> 22km
Gynécologue	X <a href="#">Périgueux</a> 20km
Cancérologue	X <a href="#">Périgueux</a> 21km
Neurologue	X <a href="#">Périgueux</a> 21km
Ophtalmologue	X <a href="#">Coulounieix-Chamiers</a> 20km
ORL	X <a href="#">Périgueux</a> 21km
Cardiologue	X <a href="#">Périgueux</a> 21km
Pédiatre	X <a href="#">Trélissac</a> 22km
Pneumologue	X <a href="#">Périgueux</a> 21km
Psychologue	X <a href="#">Ribérac</a> 11km
Radiologue	X <a href="#">Ribérac</a> 12km
Rhumatologue	X <a href="#">Bergerac</a> 37km
Sage-femme	X <a href="#">Lisle</a> 13km



## Éducation

Crèche	X <a href="#">Saint-Astier</a> 7km
Ecole maternelle Public	X <a href="#">Douchapt</a> 7km
Ecole maternelle Privé	X <a href="#">Marsac</a> 67km
Ecole primaire Public	1
Ecole primaire Privé	X <a href="#">Ribérac</a> 11km
Collège Public	X <a href="#">Saint-Astier</a> 7km
Collège Privé	X <a href="#">Ribérac</a> 11km
Lycée Public	X <a href="#">Ribérac</a> 11km
Lycée Privé	X <a href="#">Périgueux</a> 21km

Sources : Base Sirene des entreprises et de leurs établissements selon les dernières parutions officielles de 2025 portant sur l'année 2024 ([data.gouv](#)). Liste, localisation et tarifs des professionnels de santé selon les dernières parutions officielles de 2025 portant sur l'année 2024 ([opendatasoft](#)) et FINESS Extraction du Fichier des établissements selon les dernières parutions officielles de 2025 portant sur l'année 2024 ([data.gouv](#)). Adresse et géolocalisation des établissements d'enseignement du premier et second degrés selon les dernières parutions officielles de 2025 portant sur l'année 2024 ([data.education.gouv](#))

## Villes autour de Chantérac

Ville	Habitants	Superficie	Pop densité	Pop active	Taux chômage	Revenu moyen	Prix immobilier
Segonzac	204	3 km <sup>2</sup>	68 h/km <sup>2</sup>	43.1%	3.4%	21 650 €/an	1 057 €/m <sup>2</sup>
Saint-Aquilin	458	22 km <sup>2</sup>	21 h/km <sup>2</sup>	48.7%	5.2%	21 220 €/an	1 660 €/m <sup>2</sup>
Saint-Vincent-de-Connezac (1 avis)	664	14 km <sup>2</sup>	47 h/km <sup>2</sup>	42.3%	7.2%	19 530 €/an	1 162 €/m <sup>2</sup>
Saint-Sulpice-de-Roumagnac	279	10 km <sup>2</sup>	28 h/km <sup>2</sup>	39.8%	3.6%	21 170 €/an	1 075 €/m <sup>2</sup>
Saint-Pardoux-de-Drôme	191	8 km <sup>2</sup>	24 h/km <sup>2</sup>	41.4%	5.8%	20 250 €/an	1 405 €/m <sup>2</sup>
Saint-Jean-d'Ataux	129	12 km <sup>2</sup>	11 h/km <sup>2</sup>	42.6%	10.1%	19 400 €/an	1 664 €/m <sup>2</sup>
Saint-Germain-du-Salembre	901	19 km <sup>2</sup>	47 h/km <sup>2</sup>	43.8%	5.3%	21 430 €/an	1 203 €/m <sup>2</sup>
Douchapt	353	8 km <sup>2</sup>	44 h/km <sup>2</sup>	45%	4.2%	20 310 €/an	1 923 €/m <sup>2</sup>
Saint-Astier (6 avis)	5 376	34 km <sup>2</sup>	158 h/km <sup>2</sup>	38.4%	4.8%	22 200 €/an	1 275 €/m <sup>2</sup>
Saint-Méard-de-Drôme	485	9 km <sup>2</sup>	54 h/km <sup>2</sup>	41%	5.4%	20 450 €/an	1 395 €/m <sup>2</sup>
Siorac-de-Ribérac (1 avis)	258	20 km <sup>2</sup>	13 h/km <sup>2</sup>	36.4%	2.7%	24 470 €/an	1 107 €/m <sup>2</sup>
Annesse-et-Beaulieu (1 avis)	1 511	12 km <sup>2</sup>	126 h/km <sup>2</sup>	41%	2.6%	23 160 €/an	1 648 €/m <sup>2</sup>
Léguillac-de-l'Auche (1 avis)	968	14 km <sup>2</sup>	69 h/km <sup>2</sup>	51.1%	4.3%	23 380 €/an	1 764 €/m <sup>2</sup>
Saint-Léon-sur-l'Isle (3 avis)	2 080	14 km <sup>2</sup>	149 h/km <sup>2</sup>	39.8%	5.4%	21 100 €/an	1 002 €/m <sup>2</sup>
Tocane-Saint-Apre (1 avis)	1 742	32 km <sup>2</sup>	54 h/km <sup>2</sup>	41.3%	4.6%	21 440 €/an	968 €/m <sup>2</sup>

bien-dans-ma-ville.fr



# Vous aimez votre ville ? Notez-la !

Et faites-nous part de vos remarques constructives



Avec

**BIEN** dans ma **VILLE** 