



Version web

# Ville de Chantemerle-sur- la-Soie

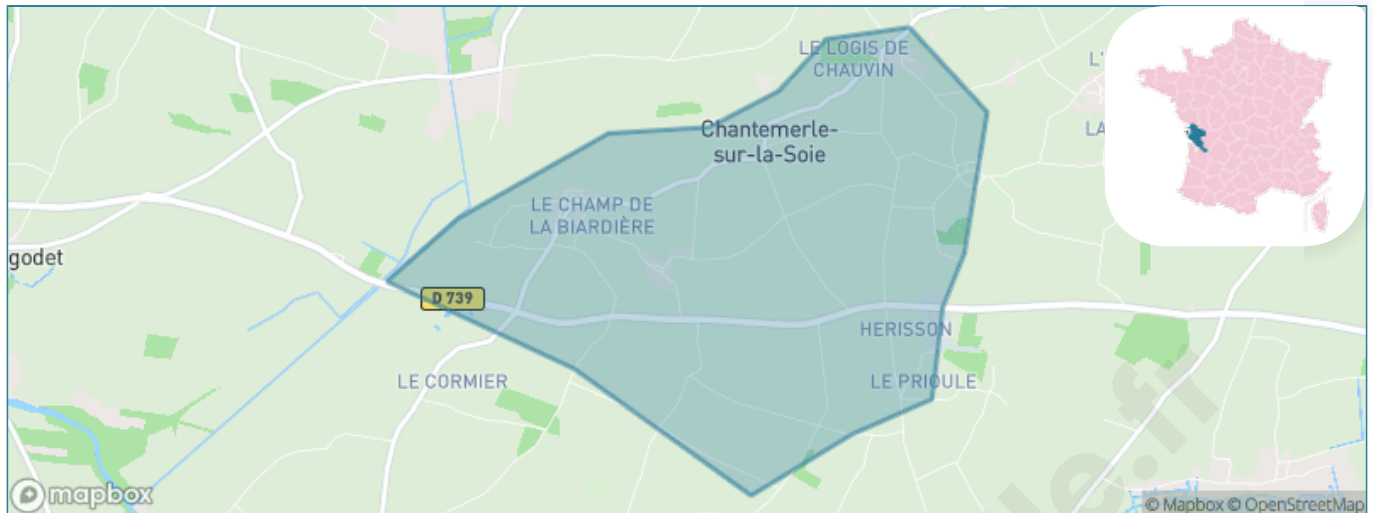
Présenté par

**BIEN** dans  
ma **VILLE** 

# Sommaire

Situation géographique .....	3
Statistiques sur la population .....	4
Evolution du nombre d'habitants .....	4
Tranche d'âge .....	5
0-14 ans .....	5
15-29 ans .....	5
30-44 ans .....	5
45-59 ans .....	5
60-74 ans .....	5
75-89 ans .....	5
90 ans et + .....	5
Activité professionnelle .....	5
Agriculteurs .....	5
Artisans, Commerçants .....	5
Cadres et sup. ....	5
Professions intermédiaires .....	5
Employé .....	5
Ouvrier .....	5
Retraité .....	5
Autres .....	5
Niveau de diplôme .....	6
Sans diplôme ou CEP .....	6
Brevet, BEPC, DNB .....	6
CAP-BEP ou équivalent .....	6
BAC ou équivalent .....	6
BAC+2 .....	6
BAC+3 ou +4 .....	6
BAC+5 ou plus .....	6
Composition des ménages .....	6
Couple sans enfant .....	6
Couple avec enfant(s) .....	6
Famille monoparentale .....	6
Colocation / Autre .....	6
Personnes seules .....	6
Profils électoraux .....	7
Premier tour .....	7
Sécurité .....	8
Evolution du nombre d'infractions .....	8
Pour comparer .....	9
Services à la population .....	10
Commerce .....	10
Éducation .....	10
Villes autour de Chantemerle-sur-la-Soie .....	12

# Situation géographique



## i Informations clés

- **Région** : Nouvelle-Aquitaine
- **Département** : Charente-Maritime
- **Code postal** : 17380
- **Superficie** : 5 km<sup>2</sup>



# Statistiques sur la population



Nombre d'habitants

**209**



Age moyen

**39 ans**



Pop active

**45%**



Taux chômage

**5.3%**



Pop densité

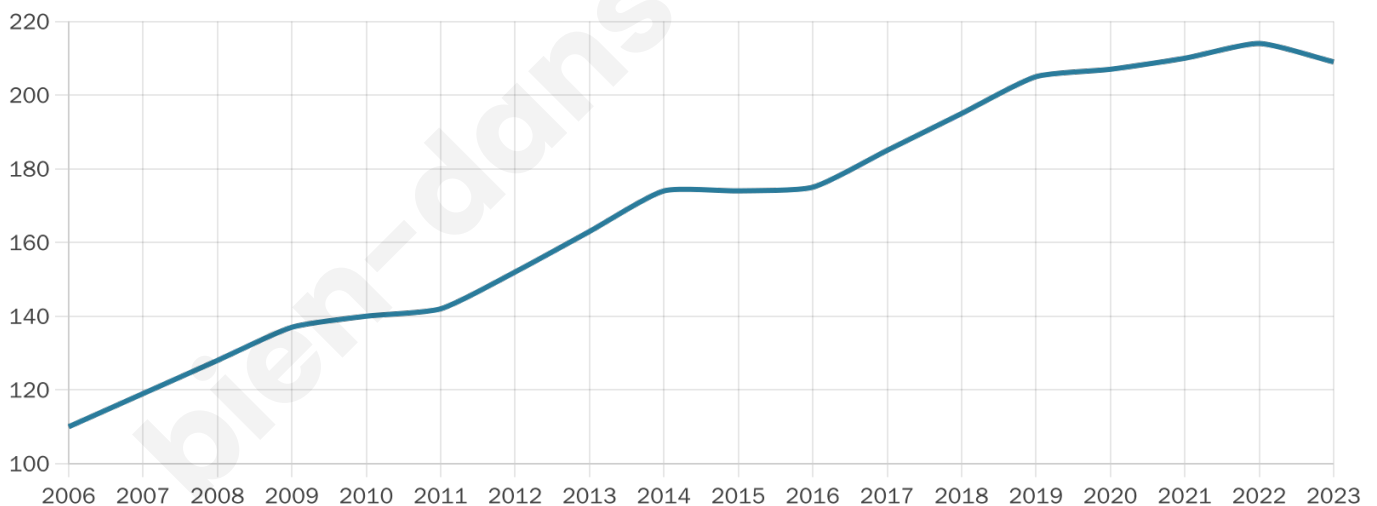
**42 h/km<sup>2</sup>**



Revenu moyen

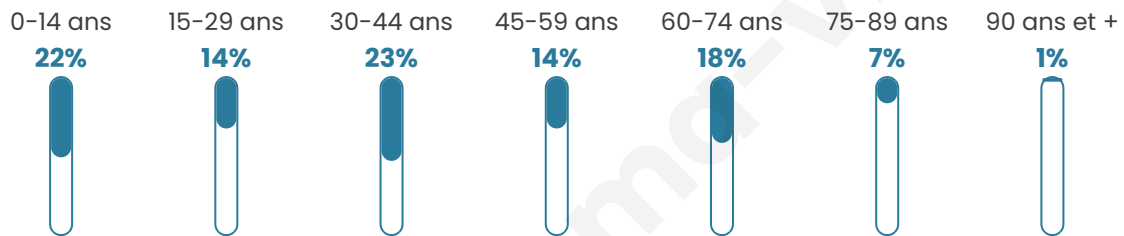
**21 750 €/an**

## Evolution du nombre d'habitants

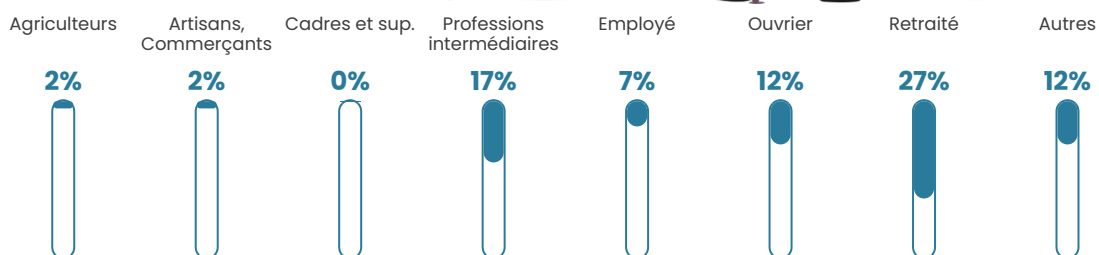


Sources : Institut national de la statistique et des études économiques (insee) selon Les dernières parutions officielles de 2024 portant sur les années 2020, 2021 et 2022.

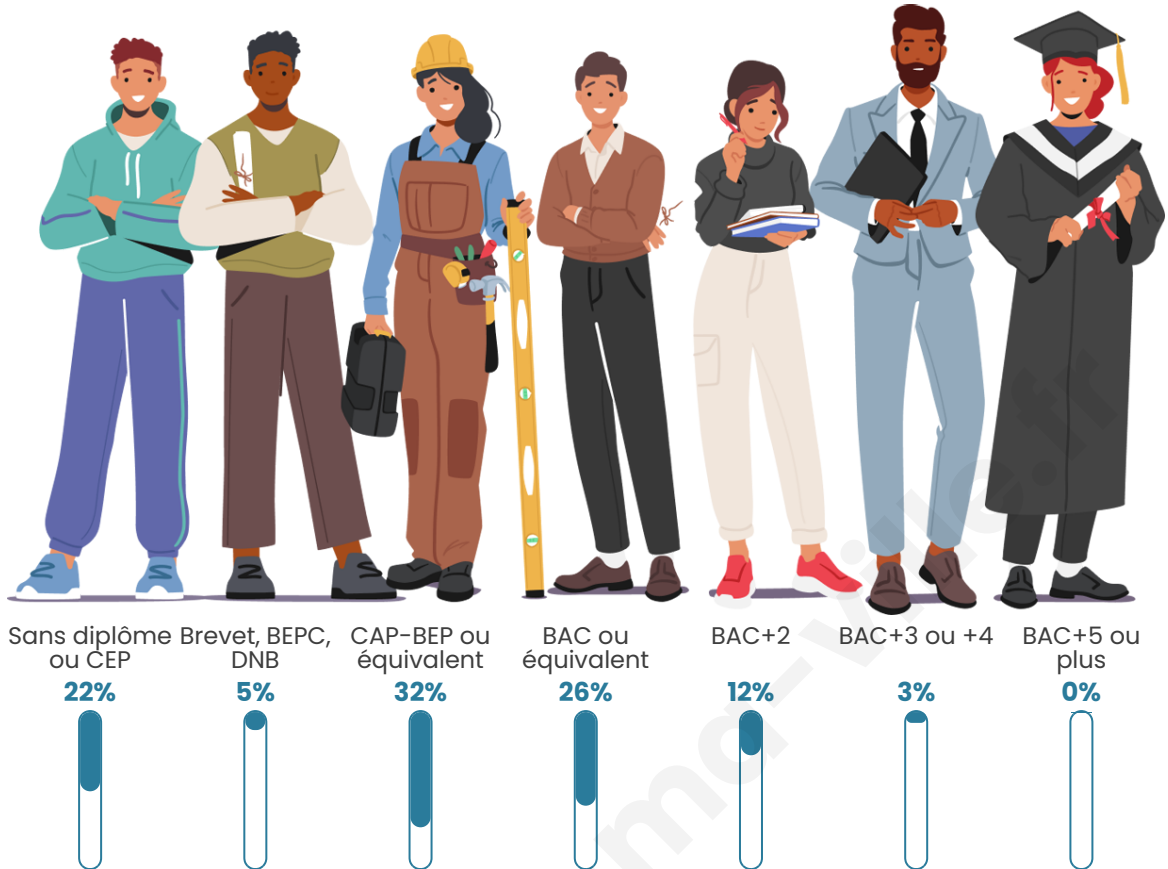
## Tranche d'âge




## Activité professionnelle



## Niveau de diplôme



## Composition des ménages



# Profils électoraux

## Premier tour

	Marine LE PEN	42.11 %
	Emmanuel MACRON	19.30 %
	Jean-Luc MÉLENCHON	9.65 %
	Jean LASSALLE	7.89 %
	Valérie PÉCRESSE	6.14 %
	Fabien ROUSSEL	5.26 %
	Éric ZEMMOUR	3.51 %
	Yannick JADOT	3.51 %
	Nathalie ARTHAUD	0.88 %
	Philippe POUTOU	0.88 %
	Nicolas DUPONT-AIGNAN	0.88 %
	Anne HIDALGO	0.00 %



### 141 inscrits

Participation : 82.98%

Votes blancs : 0.85%

Votes nuls : 1.71%

## Second tour

	Emmanuel MACRON	42,16 %
	Marine LE PEN	57,84 %

### 141 inscrits

Participation : 79.43%

Votes blancs : 6.25%

Votes nuls : 2.68%

# Sécurité



Agressions physiques / sexuelles

0



Cambriolages

0



Vols / dégradations

0



Stupéfiants

0

## Evolution du nombre d'infractions



## Pour comparer

(en proportion du nombre d'habitants)



Sources : Bases statistiques communale, départementale et régionale de la délinquance enregistrée par la police et la gendarmerie nationales selon les dernières parutions officielles de 2025 portant sur l'année 2024 ([data.gouv](https://data.gouv.fr)).

Agressions physiques / sexuelles : Violences sexuelles, coups et blessures volontaires intrafamiliaux, coups et blessures volontaires, autres coups, blessures volontaires et vols violents sans arme.

Cambriolages : Cambriolages de logements.

Vols : Vols avec armes, vols d'accessoires sur véhicules, vols dans les véhicules, vols de véhicules, vols sans violence contre des personnes, destructions, dégradations volontaires et escroqueries.

Stupéfiants : Trafic de stupéfiants dont (AFD) et usage de stupéfiants.

# Services à la population



## Commerce

Hypermarché	X <a href="#">Saint-Jean-d'Angély</a> 10km
Supermarché	X <a href="#">Saint-Jean-d'Angély</a> 11km
Superette	X <a href="#">Landes</a> 4km
Boulangerie	X <a href="#">Landes</a> 4km
Boucherie	X <a href="#">Tonny-Boutonne</a> 5km
Restaurant	1
Garage	X <a href="#">Tonny-Boutonne</a> 5km
Station-service	X <a href="#">Fenioux</a> 10km
Banque	X <a href="#">Tonny-Boutonne</a> 5km
La poste	X <a href="#">La Vergne</a> 7km
Coiffeur	X <a href="#">Landes</a> 4km
Tabac	X <a href="#">Bernay-Saint-Martin</a> 8km
Bars / discothèque	X <a href="#">Landes</a> 4km
Bibliothèque	X <a href="#">Saint-Jean-d'Angély</a> 11km
Cinéma	X <a href="#">Tonny-Boutonne</a> 5km
Vétérinaire	X <a href="#">Tonny-Boutonne</a> 5km



## Santé

Pharmacie	X <a href="#">Tonny-Boutonne</a> 5km
Hôpital	X <a href="#">Saint-Jean-d'Angély</a> 10km
Laboratoire d'analyses médicales	X <a href="#">Saint-Jean-d'Angély</a> 11km
Etablissement pour handicapé	X <a href="#">Saint-Jean-d'Angély</a> 10km
EHPA	X <a href="#">Tonny-Boutonne</a> 5km
Médecin	X <a href="#">Saint-Loup</a> 1km
Dentiste	X <a href="#">Tonny-Boutonne</a> 5km
Chirurgien	X <a href="#">Saint-Jean-d'Angély</a> 11km
Dermatologue	X <a href="#">Surgères</a> 16km
Anesthésiste	X <a href="#">Saintes</a> 26km
Gastro-entérologue	X <a href="#">Rochefort</a> 25km
Gynécologue	X <a href="#">Surgères</a> 15km
Cancérologue	X 0km
Neurologue	X <a href="#">Saintes</a> 26km
Ophthalmologue	X <a href="#">Saint-Jean-d'Angély</a> 10km
ORL	X <a href="#">Rochefort</a> 24km
Cardiologue	X <a href="#">Saint-Jean-d'Angély</a> 10km
Pédiatre	X <a href="#">Saint-Jean-d'Angély</a> 11km
Pneumologue	X <a href="#">Saintes</a> 26km
Psychologue	X <a href="#">Rochefort</a> 25km
Radiologue	X <a href="#">Rochefort</a> 24km
Rhumatologue	X <a href="#">Rochefort</a> 24km
Sage-femme	X <a href="#">Saint-Jean-d'Angély</a> 10km



## Éducation

Crèche	1
Ecole maternelle Public	X <a href="#">Landes</a> 4km
Ecole maternelle Privé	X <a href="#">Marsac</a> 63km
Ecole primaire Public	X <a href="#">Tonny-Boutonne</a> 5km
Ecole primaire Privé	X <a href="#">Saint-Jean-d'Angély</a> 11km
Collège Public	X <a href="#">Tonny-Boutonne</a> 5km
Collège Privé	X <a href="#">Saint-Jean-d'Angély</a> 11km

Lycée Public

X Saint-Jean-  
d'Angély 10km

Lycée Privé

X Pont-l'Abbé-  
d'Arnoult 24km

Sources : Base Sirene des entreprises et de leurs établissements selon les dernières parutions officielles de 2025 portant sur l'année 2024 ([data.gouv](https://data.gouv.fr)). Liste, localisation et tarifs des professionnels de santé selon les dernières parutions officielles de 2025 portant sur l'année 2024 ([opendatasoft](https://opendatasoft.com)) et FINESS Extraction du Fichier des établissements selon les dernières parutions officielles de 2025 portant sur l'année 2024 ([data.gouv](https://data.gouv.fr)). Adresse et géolocalisation des établissements d'enseignement du premier et second degrés selon les dernières parutions officielles de 2025 portant sur l'année 2024 ([data.education.gouv](https://data.education.gouv.fr))

bien-dans-ma-ville.fr

## Villes autour de Chantemerle-sur-la-Soie

Ville	Habitants	Superficie	Pop densité	Pop active	Taux chômage	Revenu moyen	Prix immobilier
Saint-Loup	313	16 km <sup>2</sup>	20 h/km <sup>2</sup>	41.5%	3.2%	20 880 €/an	1 119 €/m <sup>2</sup>
Landes	575	16 km <sup>2</sup>	36 h/km <sup>2</sup>	41.2%	4.5%	20 460 €/an	2 020 €/m <sup>2</sup>
Torxé	258	11 km <sup>2</sup>	23 h/km <sup>2</sup>	38.4%	3.5%	23 090 €/an	955 €/m <sup>2</sup>
Nachamps	206	4 km <sup>2</sup>	52 h/km <sup>2</sup>	44.2%	5.8%	21 120 €/an	1 089 €/m <sup>2</sup>
Voissay	173	5 km <sup>2</sup>	35 h/km <sup>2</sup>	53.2%	2.9%	21 260 €/an	1 489 €/m <sup>2</sup>
Puy-du-Lac	523	14 km <sup>2</sup>	37 h/km <sup>2</sup>	52%	5.9%	21 780 €/an	1 047 €/m <sup>2</sup>
Tonnay-Boutonne (1 avis)	1 188	22 km <sup>2</sup>	54 h/km <sup>2</sup>	40%	5.6%	20 190 €/an	1 485 €/m <sup>2</sup>
Les Nouillers	722	24 km <sup>2</sup>	30 h/km <sup>2</sup>	46%	6.6%	20 210 €/an	1 637 €/m <sup>2</sup>
Ternant	385	5 km <sup>2</sup>	77 h/km <sup>2</sup>	39.7%	4.4%	22 980 €/an	1 540 €/m <sup>2</sup>
Annezay	168	7 km <sup>2</sup>	24 h/km <sup>2</sup>	46.4%	4.2%	21 700 €/an	1 167 €/m <sup>2</sup>
La Vergne	611	14 km <sup>2</sup>	44 h/km <sup>2</sup>	42.2%	4.7%	21 910 €/an	1 000 €/m <sup>2</sup>
Saint-Crépin	340	13 km <sup>2</sup>	26 h/km <sup>2</sup>	50.6%	5.3%	20 230 €/an	1 216 €/m <sup>2</sup>
Puyrolland	182	13 km <sup>2</sup>	14 h/km <sup>2</sup>	46.2%	3.8%	21 660 €/an	868 €/m <sup>2</sup>
Archingeay	765	16 km <sup>2</sup>	48 h/km <sup>2</sup>	44.2%	4.8%	20 480 €/an	1 199 €/m <sup>2</sup>
Breuil-la-Réorte	470	16 km <sup>2</sup>	29 h/km <sup>2</sup>	45.3%	4.5%	21 360 €/an	1 718 €/m <sup>2</sup>

bien-dans-ma-ville.fr



# **Vous aimez votre ville ? Notez-la !**

Et faites-nous part de vos remarques constructives



Avec

**BIEN** dans ma **VILLE** 