



Version web

# Ville de Chantemerle-les- Blés

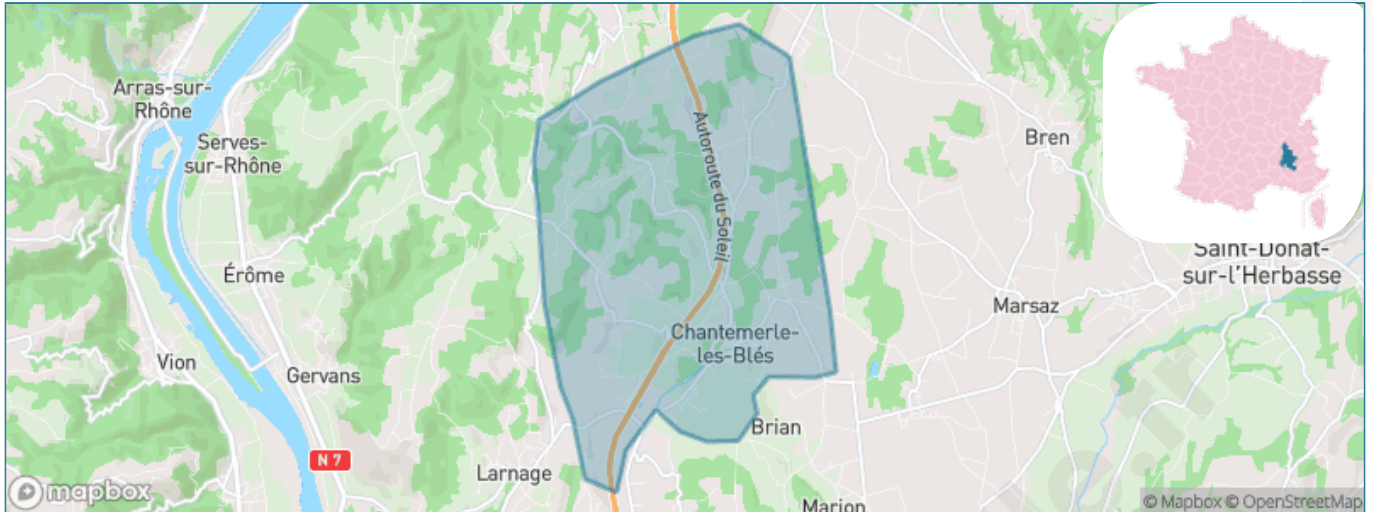
Présenté par

**BIEN** dans  
ma **VILLE** 

# Sommaire

Situation géographique .....	3
Statistiques sur la population .....	4
Evolution du nombre d'habitants .....	4
Tranche d'âge .....	5
0-14 ans .....	5
15-29 ans .....	5
30-44 ans .....	5
45-59 ans .....	5
60-74 ans .....	5
75-89 ans .....	5
90 ans et + .....	5
Activité professionnelle .....	5
Agriculteurs .....	5
Artisans, Commerçants .....	5
Cadres et sup. ....	5
Professions intermédiaires .....	5
Employé .....	5
Ouvrier .....	5
Retraité .....	5
Autres .....	5
Niveau de diplôme .....	6
Sans diplôme ou CEP .....	6
Brevet, BEPC, DNB .....	6
CAP-BEP ou équivalent .....	6
BAC ou équivalent .....	6
BAC+2 .....	6
BAC+3 ou +4 .....	6
BAC+5 ou plus .....	6
Composition des ménages .....	6
Couple sans enfant .....	6
Couple avec enfant(s) .....	6
Famille monoparentale .....	6
Colocation / Autre .....	6
Personnes seules .....	6
Profils électoraux .....	7
Premier tour .....	7
Sécurité .....	8
Evolution du nombre d'infractions .....	8
Pour comparer .....	9
Services à la population .....	10
Commerce .....	10
Éducation .....	10
Villes autour de Chantemerle-les-Blés .....	11
Avis sur la ville de Chantemerle-les-Blés .....	12
Moyenne par critère .....	12
Villes autour de Chantemerle-les-Blés .....	12
Répartition des avis par note .....	12
Répartition des avis par note .....	12

# Situation géographique



## i Informations clés

- **Région** : Auvergne-Rhône-Alpes
- **Département** : Drôme
- **Code postal** : 26600
- **Superficie** : 15 km<sup>2</sup>



# Statistiques sur la population



Nombre d'habitants

**1 343**



Age moyen

**37 ans**



Pop active

**46.8%**



Taux chômage

**6.3%**



Pop densité

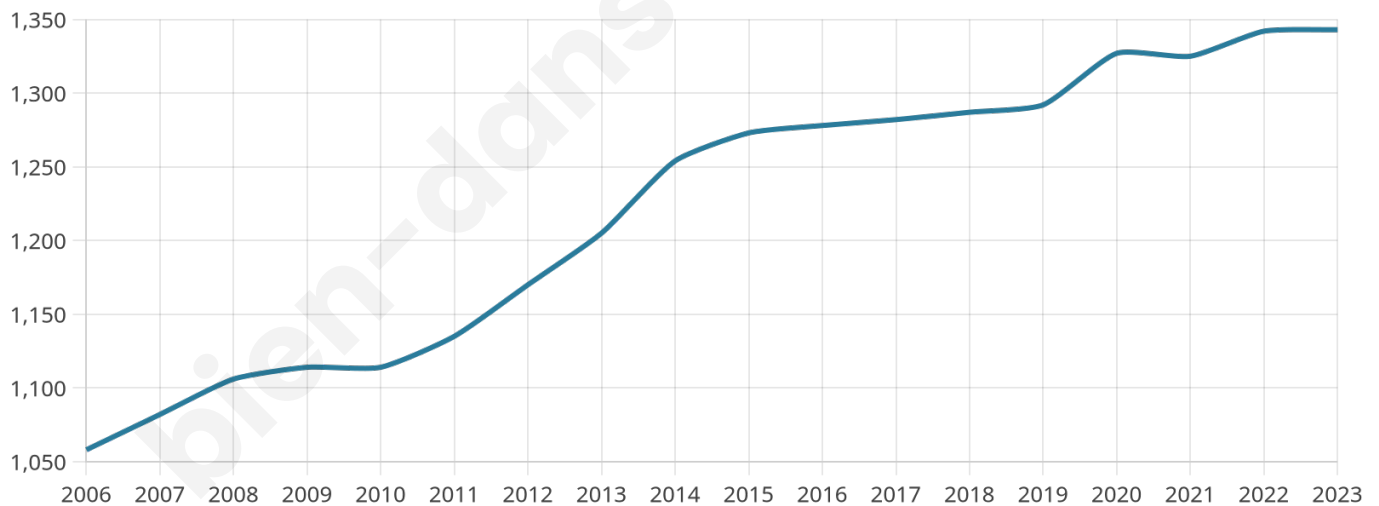
**90 h/km<sup>2</sup>**



Revenu moyen

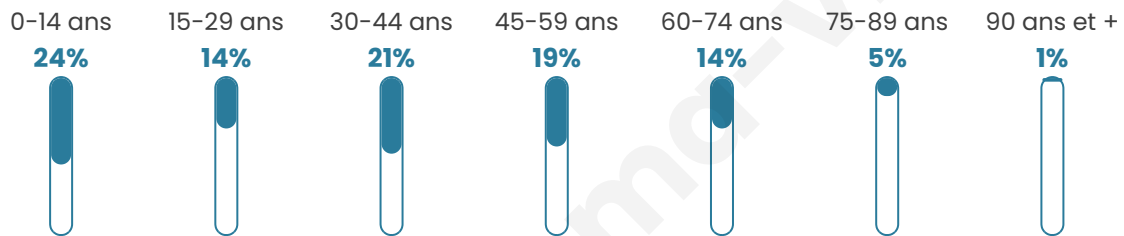
**23 250 €/an**

## Evolution du nombre d'habitants

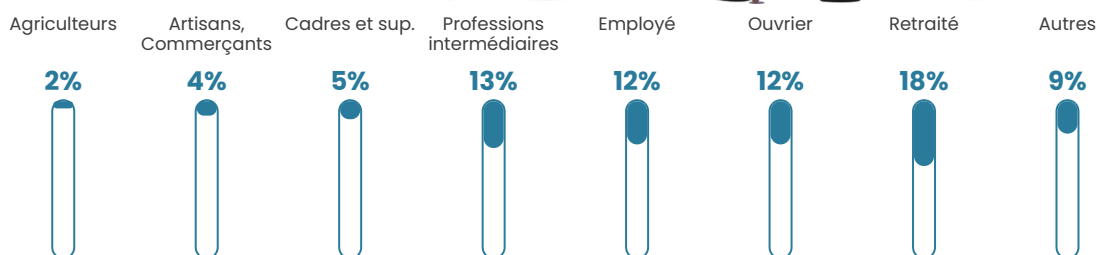


Sources : Institut national de la statistique et des études économiques (insee) selon Les dernières parutions officielles de 2024 portant sur les années 2020, 2021 et 2022.


## Tranche d'âge




## Activité professionnelle



## Niveau de diplôme



## Composition des ménages



# Profils électoraux

## Premier tour

	Emmanuel MACRON	29.54 %
	Marine LE PEN	26.89 %
	Jean-Luc MÉLENCHON	16.69 %
	Yannick JADOT	5.56 %
	Éric ZEMMOUR	5.43 %
	Jean LASSALLE	4.37 %
	Valérie PÉCRESE	3.97 %
	Anne HIDALGO	2.91 %
	Fabien ROUSSEL	1.99 %
	Philippe POUTOU	1.32 %
	Nicolas DUPONT- AIGNAN	1.19 %
	Nathalie ARTHAUD	0.13 %



### 963 inscrits

Participation : 81.52%

Votes blancs : 2.68%

Votes nuls : 1.15%

## Second tour

	Emmanuel MACRON	53,75 %
	Marine LE PEN	46,25 %

### 965 inscrits

Participation : 76.99%

Votes blancs : 7.67%

Votes nuls : 2.69%

# Sécurité



Agressions physiques / sexuelles

0



Cambriolages

0



Vols / dégradations

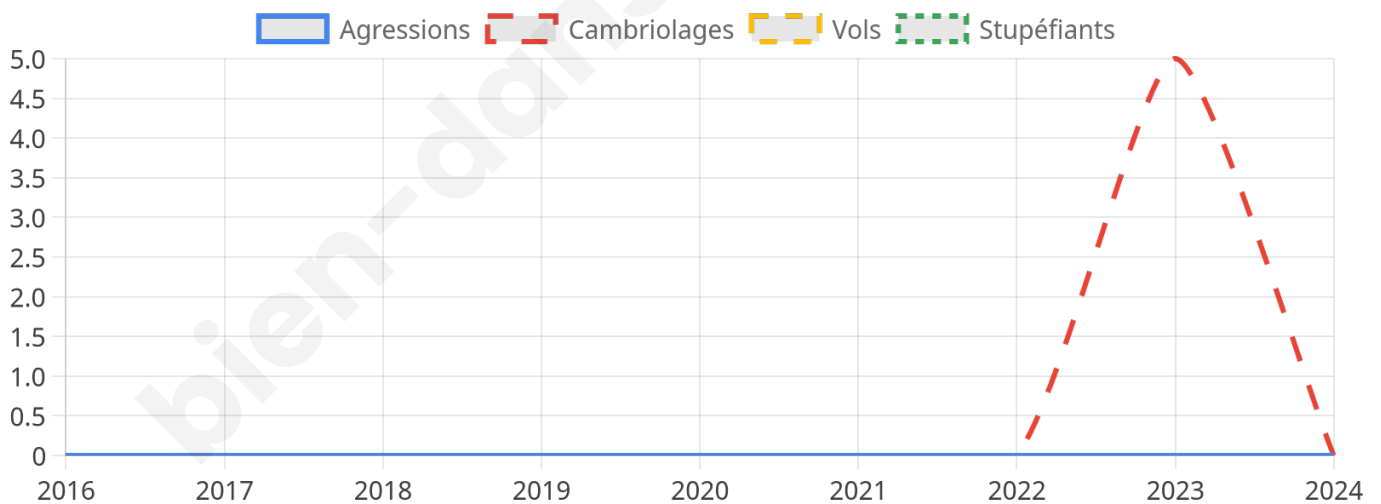
0



Stupéfiants

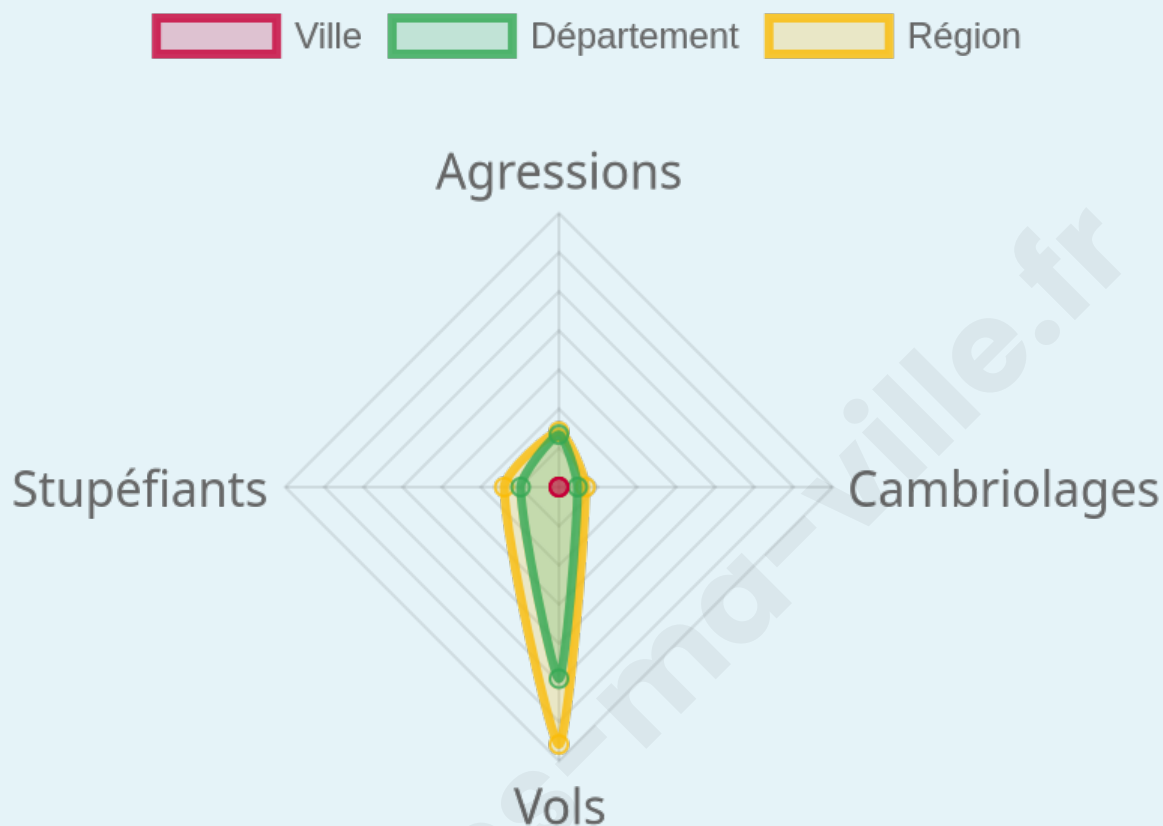
0

## Evolution du nombre d'infractions



## Pour comparer

(en proportion du nombre d'habitants)



Sources : Bases statistiques communale, départementale et régionale de la délinquance enregistrée par la police et la gendarmerie nationales selon les dernières parutions officielles de 2025 portant sur l'année 2024 ([data.gouv](https://data.gouv.fr)).

Agressions physiques / sexuelles : Violences sexuelles, coups et blessures volontaires intrafamiliaux, coups et blessures volontaires, autres coups, blessures volontaires et vols violents sans arme.

Cambriolages : Cambriolages de logements.

Vols : Vols avec armes, vols d'accessoires sur véhicules, vols dans les véhicules, vols de véhicules, vols sans violence contre des personnes, destructions, dégradations volontaires et escroqueries.

Stupéfiants : Trafic de stupéfiants dont (AFD) et usage de stupéfiants.

# Services à la population



## Commerce

Hypermarché	X <a href="#">Saint-Donat-sur-l'Herbasse</a> 5km
Supermarché	X <a href="#">Saint-Donat-sur-l'Herbasse</a> 5km
Superette	X <a href="#">Clérieux</a> 4km
Boulangerie	1
Boucherie	X <a href="#">Saint-Donat-sur-l'Herbasse</a> 5km
Restaurant	1
Garage	2
Station-service	X <a href="#">Tain-l'Hermitage</a> 6km
Banque	X <a href="#">Saint-Donat-sur-l'Herbasse</a> 5km
La poste	X <a href="#">Mercuriol-Veaunes</a> 3km
Coiffeur	1
Tabac	X <a href="#">Clérieux</a> 4km
Bars / discothèque	X <a href="#">Mercuriol-Veaunes</a> 3km
Bibliothèque	X <a href="#">Clérieux</a> 4km
Cinéma	X <a href="#">Tournon-sur-Rhône</a> 8km
Vétérinaire	X <a href="#">Saint-Donat-sur-l'Herbasse</a> 5km



## Santé

Pharmacie	X <a href="#">Mercuriol-Veaunes</a> 3km
Hôpital	X <a href="#">Saint-Vallier</a> 11km
Laboratoire d'analyses médicales	X <a href="#">Saint-Donat-sur-l'Herbasse</a> 5km
Etablissement pour handicapé	X <a href="#">Tain-l'Hermitage</a> 6km
EHPA	X <a href="#">Saint-Donat-sur-l'Herbasse</a> 5km
Médecin	X <a href="#">Mercuriol-Veaunes</a> 3km
Dentiste	X <a href="#">Mercuriol-Veaunes</a> 3km
Chirurgien	X <a href="#">Romans-sur-Isère</a> 10km
Dermatologue	X <a href="#">Romans-sur-Isère</a> 12km
Anesthésiste	X <a href="#">Bourg-de-Péage</a> 13km
Gastro-entérologue	X <a href="#">Tournon-sur-Rhône</a> 8km
Gynécologue	X <a href="#">Tournon-sur-Rhône</a> 8km
Cancérologue	X <a href="#">Valence</a> 21km
Neurologue	X <a href="#">Bourg-de-Péage</a> 13km
Ophthalmologue	X <a href="#">Tournon-sur-Rhône</a> 7km
ORL	X <a href="#">Tournon-sur-Rhône</a> 8km
Cardiologue	X <a href="#">Tournon-sur-Rhône</a> 8km
Pédiatre	X <a href="#">Romans-sur-Isère</a> 12km
Pneumologue	X <a href="#">Tournon-sur-Rhône</a> 8km
Psychologue	X <a href="#">Romans-sur-Isère</a> 11km
Radiologue	X <a href="#">Saint-Donat-sur-l'Herbasse</a> 6km
Rhumatologue	X <a href="#">Romans-sur-Isère</a> 12km
Sage-femme	X <a href="#">Chanos-Curson</a> 5km



## Éducation

Crèche	X <a href="#">Saint-Donat-sur-l'Herbasse</a> 6km
Ecole maternelle Public	X <a href="#">Marsaz</a> 3km
Ecole maternelle Privé	X <a href="#">Planfoy</a> 49km
Ecole primaire Public	1
Ecole primaire Privé	X <a href="#">Clérieux</a> 4km
Collège Public	X <a href="#">Saint-Donat-sur-l'Herbasse</a> 4km
Collège Privé	X <a href="#">Saint-Donat-sur-l'Herbasse</a> 6km
Lycée Public	X <a href="#">Tain-l'Hermitage</a> 6km
Lycée Privé	X <a href="#">Tournon-sur-Rhône</a> 8km

Sources : Base Sirene des entreprises et de leurs établissements selon les dernières parutions officielles de 2025 portant sur l'année 2024 ([data.gouv](#)). Liste, localisation et tarifs des professionnels de santé selon les dernières parutions officielles de 2025 portant sur l'année 2024 ([opendatasoft](#)) et FINESS Extraction du Fichier des établissements selon les dernières parutions officielles de 2025 portant sur l'année 2024 ([data.gouv](#)). Adresse et géolocalisation des établissements d'enseignement du premier et second degrés selon les dernières parutions officielles de 2025 portant sur l'année 2024 ([data.education.gouv](#))

## Villes autour de Chantemerle-les-Blés

Ville	Habitants	Superficie	Pop densité	Pop active	Taux chômage	Revenu moyen	Prix immobilier
Marsaz (1 avis)	714	9 km <sup>2</sup>	79 h/km <sup>2</sup>	47.1%	4.8%	24 710 €/an	1 962 €/m <sup>2</sup>
Mercuriol-Veaunes (2 avis)	2 816	25 km <sup>2</sup>	113 h/km <sup>2</sup>	47.4%	3.9%	26 080 €/an	2 496 €/m <sup>2</sup>
Chanos-Curson	1 196	8 km <sup>2</sup>	150 h/km <sup>2</sup>	50%	4.3%	25 830 €/an	1 884 €/m <sup>2</sup>
Bren	709	11 km <sup>2</sup>	64 h/km <sup>2</sup>	43%	2.7%	24 830 €/an	2 733 €/m <sup>2</sup>
Larnage	1 009	9 km <sup>2</sup>	112 h/km <sup>2</sup>	53.6%	3.2%	25 330 €/an	1 875 €/m <sup>2</sup>
Clérieux (1 avis)	1 910	13 km <sup>2</sup>	147 h/km <sup>2</sup>	50.4%	3.7%	22 880 €/an	1 891 €/m <sup>2</sup>
Chavannes	768	4 km <sup>2</sup>	192 h/km <sup>2</sup>	49.1%	3.8%	22 700 €/an	2 100 €/m <sup>2</sup>
Tain-l'Hermitage	5 915	4 km <sup>2</sup>	1 479 h/km <sup>2</sup>	48.8%	4.9%	22 330 €/an	1 958 €/m <sup>2</sup>
Gervans	545	3 km <sup>2</sup>	182 h/km <sup>2</sup>	51%	3.3%	23 760 €/an	1 456 €/m <sup>2</sup>
Saint-Donat-sur-l'Herbasse (7 avis)	4 193	19 km <sup>2</sup>	221 h/km <sup>2</sup>	46.6%	3.6%	23 080 €/an	2 288 €/m <sup>2</sup>
Saint-Bardoux	599	10 km <sup>2</sup>	60 h/km <sup>2</sup>	46.2%	2.8%	24 760 €/an	1 914 €/m <sup>2</sup>
Crozes-Hermitage (1 avis)	660	5 km <sup>2</sup>	132 h/km <sup>2</sup>	48.8%	2.3%	27 100 €/an	2 271 €/m <sup>2</sup>
Tournon-sur-Rhône (14 avis)	11 279	21 km <sup>2</sup>	537 h/km <sup>2</sup>	44.4%	5.3%	21 900 €/an	1 781 €/m <sup>2</sup>
Granges-les-Beaumont	949	7 km <sup>2</sup>	136 h/km <sup>2</sup>	47.2%	4.8%	23 790 €/an	1 996 €/m <sup>2</sup>
Érôme (3 avis)	848	7 km <sup>2</sup>	121 h/km <sup>2</sup>	51.2%	5.4%	23 410 €/an	1 828 €/m <sup>2</sup>

# Avis sur la ville de Chantemerle-les-Blés



## Moyenne par critère



## Villes autour de Chantemerle-les-Blés

Ville	Note globale	Sécurité	Éducation	Sport Loisir	Environnement	Vie pratique
Marsaz (1 avis)	4.2	5.0	5.0	1.0	5.0	5.0
Mercuriol-Veaunes (2 avis)	3.2	3.0	4.5	3.5	2.0	3.0
Chanos-Curson	-	-	-	-	-	-
Bren	-	-	-	-	-	-
Larnage	-	-	-	-	-	-
Clérieux (1 avis)	4.0	4.0	4.0	4.0	4.0	4.0
Chavannes	-	-	-	-	-	-
Tain-l'Hermitage	-	-	-	-	-	-
Gervans	-	-	-	-	-	-
Saint-Donat-sur-l'Herbasse (7 avis)	3.4	3.0	3.6	3.1	3.3	3.9
Saint-Bardoux	-	-	-	-	-	-
Crozes-Hermitage (1 avis)	3.6	5.0	5.0	3.0	3.0	2.0
Tournon-sur-Rhône (14 avis)	3.5	3.4	3.5	3.5	3.9	3.4
Granges-les-Beaumont	-	-	-	-	-	-
Érôme (3 avis)	2.6	3.7	3.0	1.3	2.3	2.7



# **Vous aimez votre ville ? Notez-la !**

Et faites-nous part de vos remarques constructives



Avec

**BIEN** dans ma **VILLE** 