



Version web

Ville de Chanousse

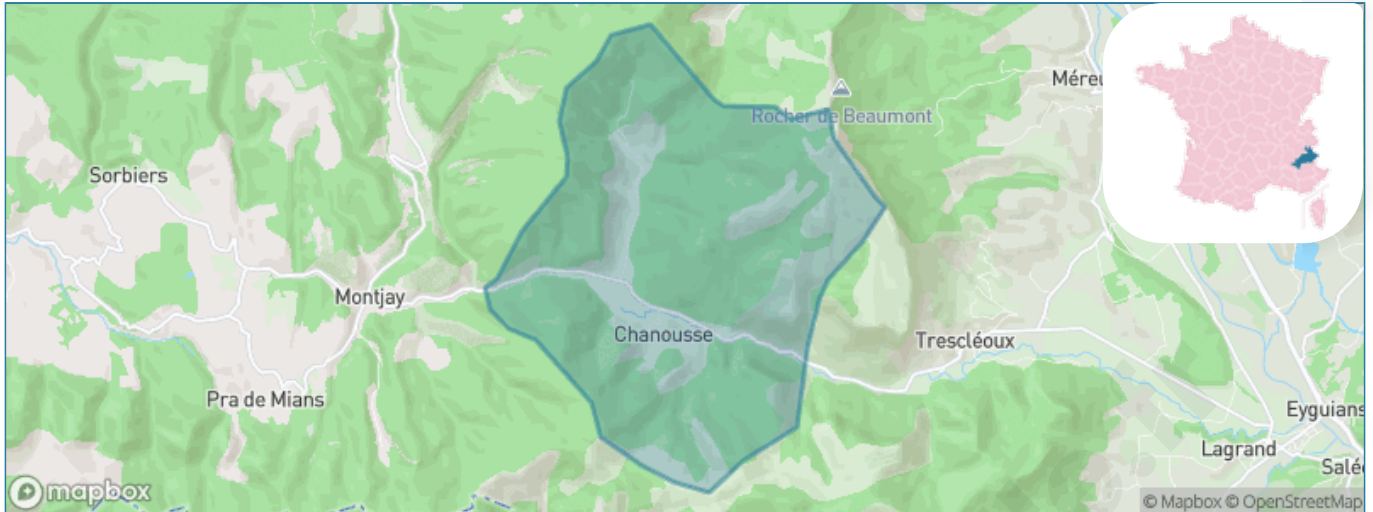
Présenté par

BIEN dans
ma **VILLE** 

Sommaire

Situation géographique	3
Statistiques sur la population	4
Evolution du nombre d'habitants	4
Tranche d'âge	5
0-14 ans	5
15-29 ans	5
30-44 ans	5
45-59 ans	5
60-74 ans	5
75-89 ans	5
90 ans et +	5
Activité professionnelle	5
Agriculteurs	5
Artisans, Commerçants	5
Cadres et sup.	5
Professions intermédiaires	5
Employé	5
Ouvrier	5
Retraité	5
Autres	5
Niveau de diplôme	7
Sans diplôme ou CEP	7
Brevet, BEPC, DNB	7
CAP-BEP ou équivalent	7
BAC ou équivalent	7
BAC+2	7
BAC+3 ou +4	7
BAC+5 ou plus	7
Composition des ménages	7
Couple sans enfant	7
Couple avec enfant(s)	7
Famille monoparentale	7
Colocation / Autre	7
Personnes seules	7
Profils électoraux	8
Premier tour	8
Sécurité	9
Evolution du nombre d'infractions	9
Pour comparer	10
Services à la population	11
Commerce	11
Éducation	11
Villes autour de Chanousse	13

Situation géographique



i Informations clés

- **Région** : Provence-Alpes-Côte d'Azur
- **Département** : Hautes-Alpes
- **Code postal** : 05700
- **Superficie** : 20 km²



Statistiques sur la population



Nombre d'habitants

39



Age moyen

58 ans



Pop active

33.3%



Taux chômage

5%



Pop densité

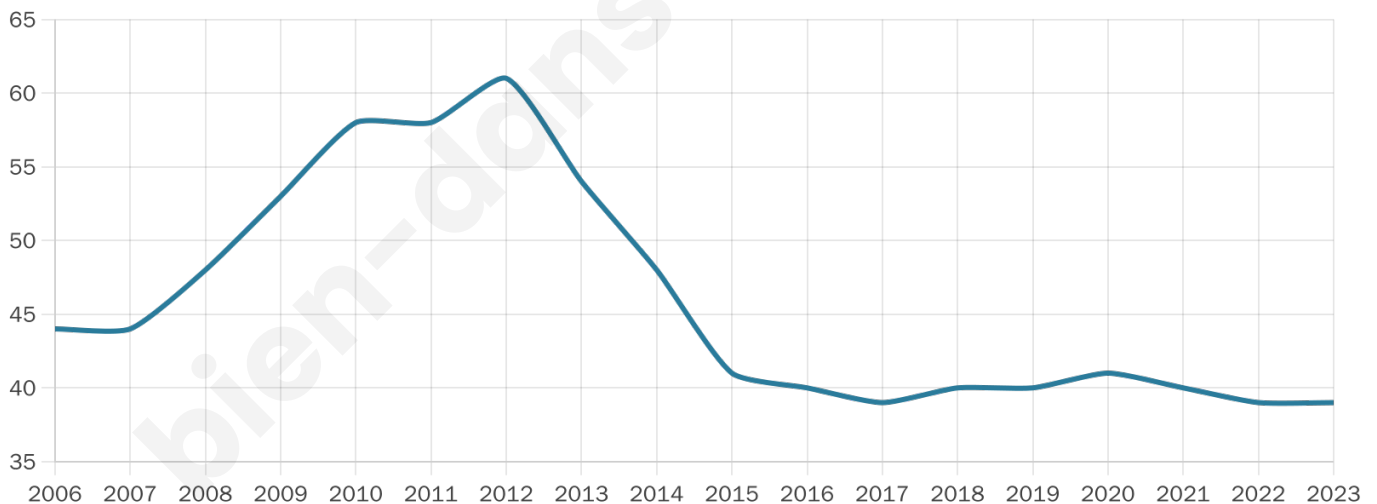
2 h/km²



Revenu moyen

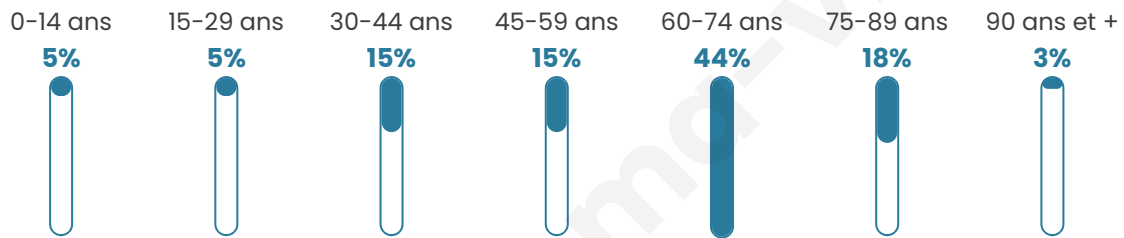
NC

Evolution du nombre d'habitants

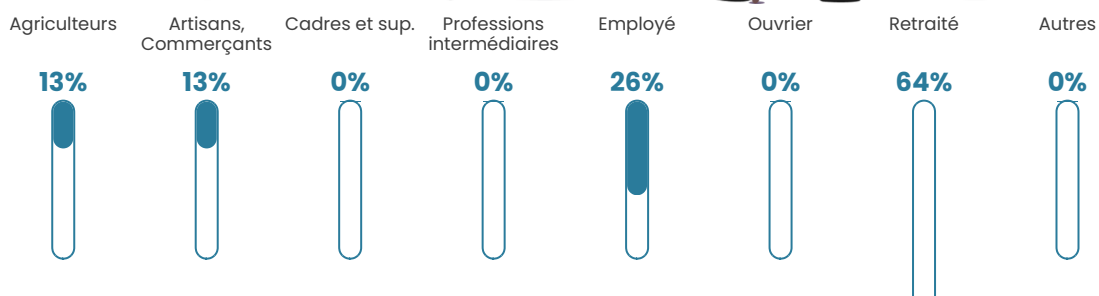


Sources : Institut national de la statistique et des études économiques (insee) selon Les dernières parutions officielles de 2024 portant sur les années 2020, 2021 et 2022.

Tranche d'âge




Activité professionnelle






bien-dans-ma-ville.fr

Niveau de diplôme















Composition des ménages



Profils électoraux



Premier tour

	Jean-Luc MÉLENCHON	37.14 %
	Marine LE PEN	20.00 %
	Jean LASSALLE	11.43 %
	Éric ZEMMOUR	8.57 %
	Yannick JADOT	8.57 %
	Valérie PÉCRESSÉ	8.57 %
	Emmanuel MACRON	5.71 %
	Nathalie ARTHAUD	0.00 %
	Fabien ROUSSEL	0.00 %
	Anne HIDALGO	0.00 %
	Philippe POUTOU	0.00 %
	Nicolas DUPONT- AIGNAN	0.00 %

45 inscrits

Participation : 80%
Votes blancs : 0.00%
Votes nuls : 2.78%

Second tour

	Emmanuel MACRON	22,22 %
	Marine LE PEN	77,78 %

45 inscrits

Participation : 66.67%
Votes blancs : 33.33%
Votes nuls : 6.67%

Sécurité



Agressions physiques / sexuelles

0



Cambriolages

0



Vols / dégradations

0



Stupéfiants

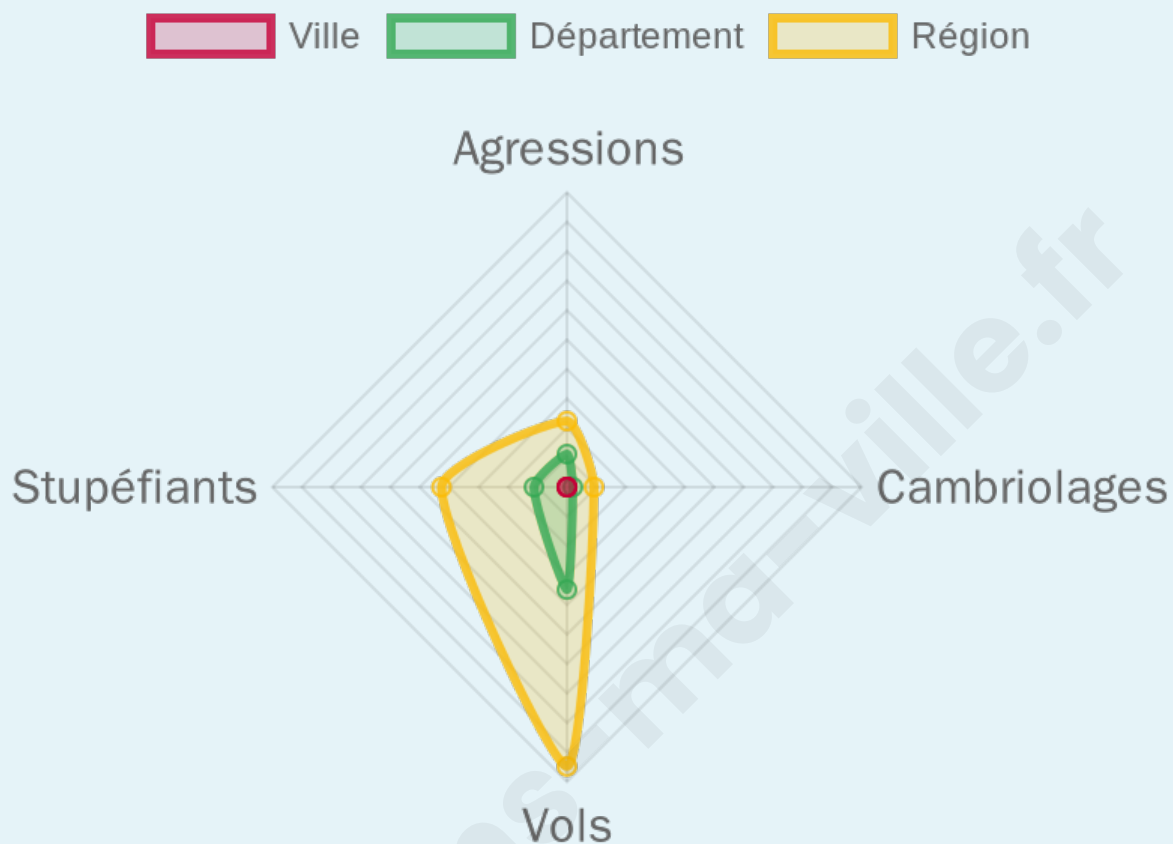
0

Evolution du nombre d'infractions



Pour comparer

(en proportion du nombre d'habitants)



Sources : Bases statistiques communale, départementale et régionale de la délinquance enregistrée par la police et la gendarmerie nationales selon les dernières parutions officielles de 2025 portant sur l'année 2024 ([data.gouv](https://data.gouv.fr)).

Agressions physiques / sexuelles : Violences sexuelles, coups et blessures volontaires intrafamiliaux, coups et blessures volontaires, autres coups, blessures volontaires et vols violents sans arme.

Cambriolages : Cambriolages de logements.

Vols : Vols avec armes, vols d'accessoires sur véhicules, vols dans les véhicules, vols de véhicules, vols sans violence contre des personnes, destructions, dégradations volontaires et escroqueries.

Stupéfiants : Trafic de stupéfiants dont (AFD) et usage de stupéfiants.

Services à la population



Commerce

Hypermarché	X <u>Sisteron</u> 25km
Supermarché	X <u>Serres</u> 10km
Superette	X <u>Orpierre</u> 5km
Boulangerie	X <u>Garde-Colombe</u> 10km
Boucherie	X <u>Garde-Colombe</u> 8km
Restaurant	X <u>L'Épine</u> 8km
Garage	X <u>L'Épine</u> 8km
Station-service	X <u>Serres</u> 10km
Banque	X <u>Serres</u> 10km
La poste	X <u>Laragne-Montéglin</u> 14km
Coiffeur	X <u>Garde-Colombe</u> 10km
Tabac	X <u>Laragne-Montéglin</u> 14km
Bars / discothèque	X <u>Orpierre</u> 5km
Bibliothèque	X <u>Brantes</u> 30km
Cinéma	X <u>Laragne-Montéglin</u> 14km
Vétérinaire	X <u>Serres</u> 9km



Santé

Pharmacie	X <u>Serres</u> 10km
Hôpital	X <u>Laragne-Montéglin</u> 14km
Laboratoire d'analyses médicales	X <u>Laragne-Montéglin</u> 14km
Etablissement pour handicapé	X <u>Laragne-Montéglin</u> 14km
EHPA	X <u>Orpierre</u> 5km
Médecin	X <u>Serres</u> 10km
Dentiste	X <u>Laragne-Montéglin</u> 14km
Chirurgien	X <u>Volonne</u> 39km
Dermatologue	X <u>Tallard</u> 35km
Anesthésiste	X <u>Gap</u> 41km
Gastro-entérologue	X <u>Gap</u> 41km
Gynécologue	X <u>Nyons</u> 41km
Cancérologue	X <u>Manosque</u> 59km
Neurologue	X <u>Gap</u> 41km
Ophthalmologue	X <u>La Saulce</u> 30km
ORL	X <u>Sisteron</u> 29km
Cardiologue	X <u>Sisteron</u> 29km
Pédiatre	X <u>Nyons</u> 42km
Pneumologue	X <u>Oraison</u> 53km
Psychologue	X <u>Sisteron</u> 29km
Radiologue	X <u>Gap</u> 41km
Rhumatologue	X <u>Sisteron</u> 25km
Sage-femme	X <u>Veynes</u> 24km



Éducation

Crèche	X <u>Laborel</u> 8km
Ecole maternelle Public	X <u>Vaumeilh</u> 25km
Ecole maternelle Privé	X <u>Vaison-la-Romaine</u> 46km
Ecole primaire Public	X <u>Trescléoux</u> 5km
Ecole primaire Privé	X <u>Éourres</u> 16km
Collège Public	X <u>Serres</u> 10km
Collège Privé	X <u>Noyers-sur-Jabron</u> 24km
Lycée Public	X <u>Veynes</u> 25km
Lycée Privé	X <u>Gap</u> 42km

Sources : Base Sirene des entreprises et de leurs établissements selon les dernières parutions officielles de 2025 portant sur l'année 2024 ([data.gouv](https://data.gouv.fr)). Liste, localisation et tarifs des professionnels de santé selon les dernières parutions officielles de 2025 portant sur l'année

2024 ([opendatasoft](#)) et FINISS Extraction du Fichier des établissements selon les dernières parutions officielles de 2025 portant sur l'année 2024 ([data.gouv](#)). Adresse et géolocalisation des établissements d'enseignement du premier et second degrés selon les dernières parutions officielles de 2025 portant sur l'année 2024 ([data.education.gouv](#))

bien-dans-ma-ville.fr

Villes autour de Chanousse

Ville	Habitants	Superficie	Pop densité	Pop active	Taux chômage	Revenu moyen	Prix immobilier
Trescléoux	296	18 km ²	16 h/km ²	39.2%	3.7%	21 410 €/an	1 243 €/m ²
Étoile-Saint-Cyrice	23	14 km ²	2 h/km ²	39.1%	0%	NC	794 €/m ²
Montjay	104	27 km ²	4 h/km ²	33.7%	6.7%	NC	1 818 €/m ²
Orpierre	316	27 km ²	12 h/km ²	42.4%	5.4%	21 390 €/an	1 811 €/m ²
Villebois-les-Pins	22	10 km ²	2 h/km ²	22.7%	0%	NC	1 222 €/m ²
Sorbiers	50	13 km ²	4 h/km ²	42%	0%	NC	1 133 €/m ²
Sainte-Colombe	65	17 km ²	4 h/km ²	36.9%	4.6%	NC	1 151 €/m ²
Méreuil	108	10 km ²	11 h/km ²	36.1%	2.8%	NC	2 083 €/m ²
L'Épine	200	33 km ²	6 h/km ²	34.5%	4%	19 590 €/an	2 347 €/m ²
Montclus	54	21 km ²	3 h/km ²	40.7%	5.6%	NC	466 €/m ²
Laborel	116	23 km ²	5 h/km ²	30.2%	3.4%	NC	NC
Nossage-et-Bénévent	10	4 km ²	3 h/km ²	80%	0%	NC	NC
Montrond	90	4 km ²	23 h/km ²	33.3%	2.2%	NC	1 381 €/m ²
Saléon	79	9 km ²	9 h/km ²	55.7%	8.9%	NC	1 364 €/m ²
Garde-Colombe	539	34 km ²	16 h/km ²	38.4%	5.9%	21 380 €/an	1 974 €/m ²

bien-dans-ma-ville.fr



Vous aimez votre ville ? Notez-la !

Et faites-nous part de vos remarques constructives



Avec

BIEN dans
ma **VILLE** 