



Version web

Ville de Chanos-Curson

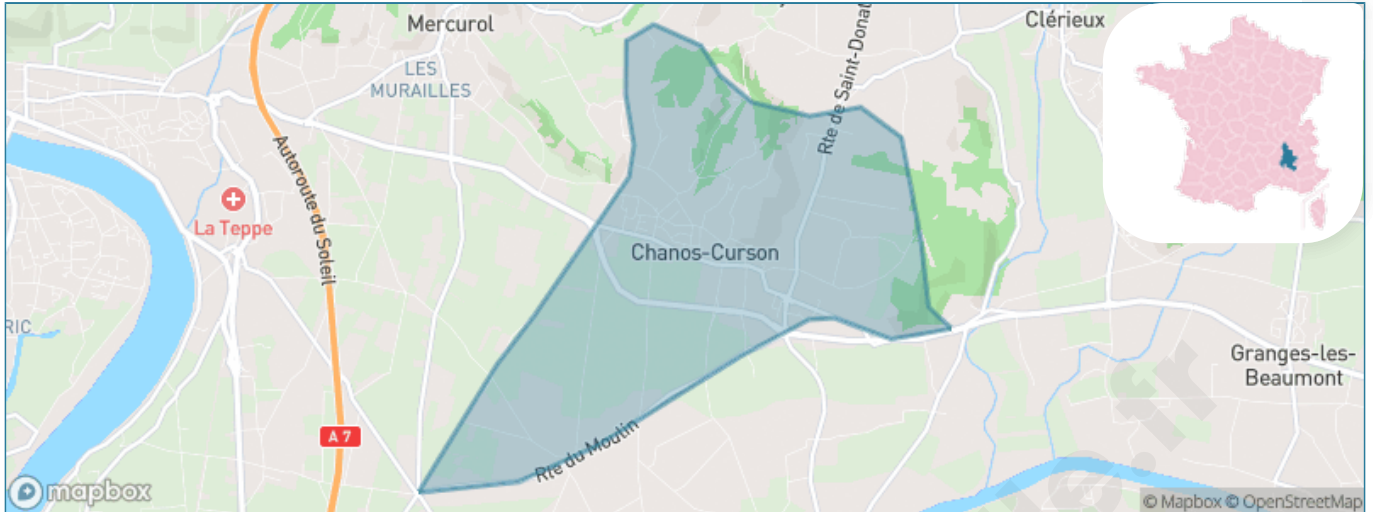
Présenté par

BIEN dans
ma **VILLE** 

Sommaire

Situation géographique	3
Statistiques sur la population	4
Evolution du nombre d'habitants	4
Tranche d'âge	5
0-14 ans	5
15-29 ans	5
30-44 ans	5
45-59 ans	5
60-74 ans	5
75-89 ans	5
90 ans et +	5
Activité professionnelle	5
Agriculteurs	5
Artisans, Commerçants	5
Cadres et sup.	5
Professions intermédiaires	5
Employé	5
Ouvrier	5
Retraité	5
Autres	5
Niveau de diplôme	6
Sans diplôme ou CEP	6
Brevet, BEPC, DNB	6
CAP-BEP ou équivalent	6
BAC ou équivalent	6
BAC+2	6
BAC+3 ou +4	6
BAC+5 ou plus	6
Composition des ménages	6
Couple sans enfant	6
Couple avec enfant(s)	6
Famille monoparentale	6
Colocation / Autre	6
Personnes seules	6
Profils électoraux	7
Premier tour	7
Sécurité	8
Evolution du nombre d'infractions	8
Pour comparer	9
Services à la population	10
Commerce	10
Éducation	10
Villes autour de Chanos-Curson	12

Situation géographique



i Informations clés

- **Région** : Auvergne-Rhône-Alpes
- **Département** : Drôme
- **Code postal** : 26600
- **Superficie** : 8 km²



LE DÉPARTEMENT

Statistiques sur la population



Nombre d'habitants

1 196



Age moyen

42 ans



Pop active

50%



Taux chômage

7%



Pop densité

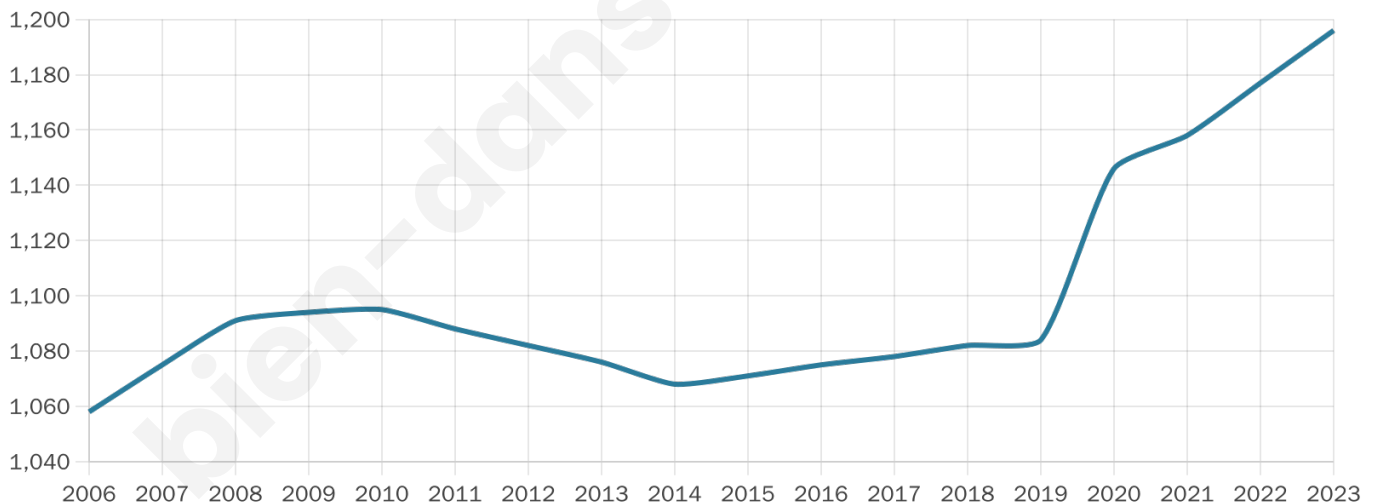
150 h/km²



Revenu moyen

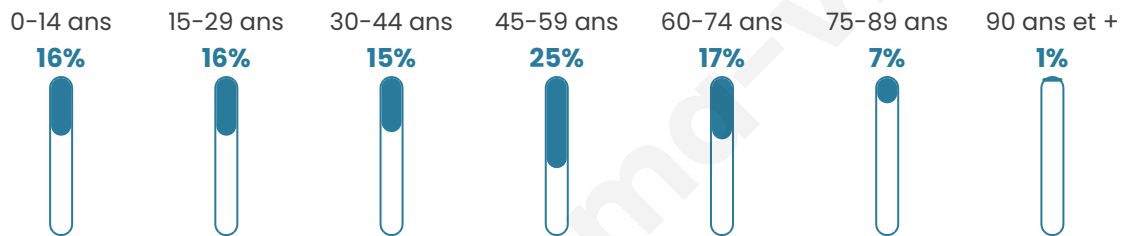
25 830 €/an

Evolution du nombre d'habitants

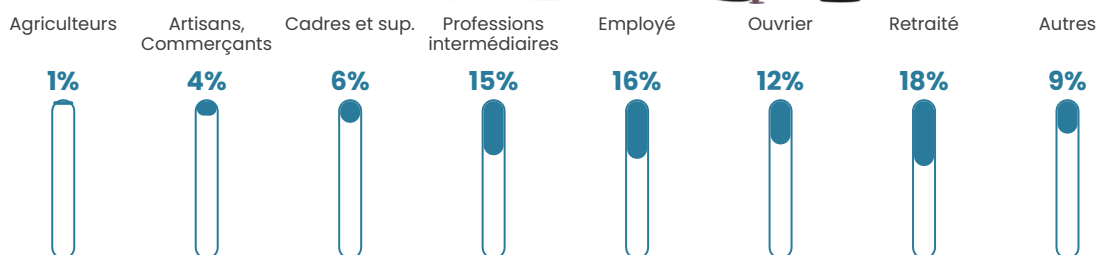


Sources : Institut national de la statistique et des études économiques (insee) selon Les dernières parutions officielles de 2024 portant sur les années 2020, 2021 et 2022.


Tranche d'âge




Activité professionnelle



Niveau de diplôme






Composition des ménages



Profils électoraux

Premier tour

	Marine LE PEN	28.15 %
	Emmanuel MACRON	25.90 %
	Jean-Luc MÉLENCHON	14.21 %
	Yannick JADOT	7.44 %
	Éric ZEMMOUR	6.77 %
	Valérie PÉCRESE	5.31 %
	Jean LASSALLE	4.12 %
	Fabien ROUSSEL	2.66 %
	Nicolas DUPONT-AIGNAN	2.39 %
	Anne HIDALGO	1.59 %
	Nathalie ARTHAUD	0.93 %
	Philippe POUTOU	0.53 %



922 inscrits

Participation : 83.62%

Votes blancs : 1.95%

Votes nuls : 0.39%

Second tour

	Emmanuel MACRON	55,68 %
	Marine LE PEN	44,32 %

922 inscrits

Participation : 82.75%

Votes blancs : 6.03%

Votes nuls : 1.7%

Sécurité



Agressions physiques / sexuelles

0



Cambriolages

0



Vols / dégradations

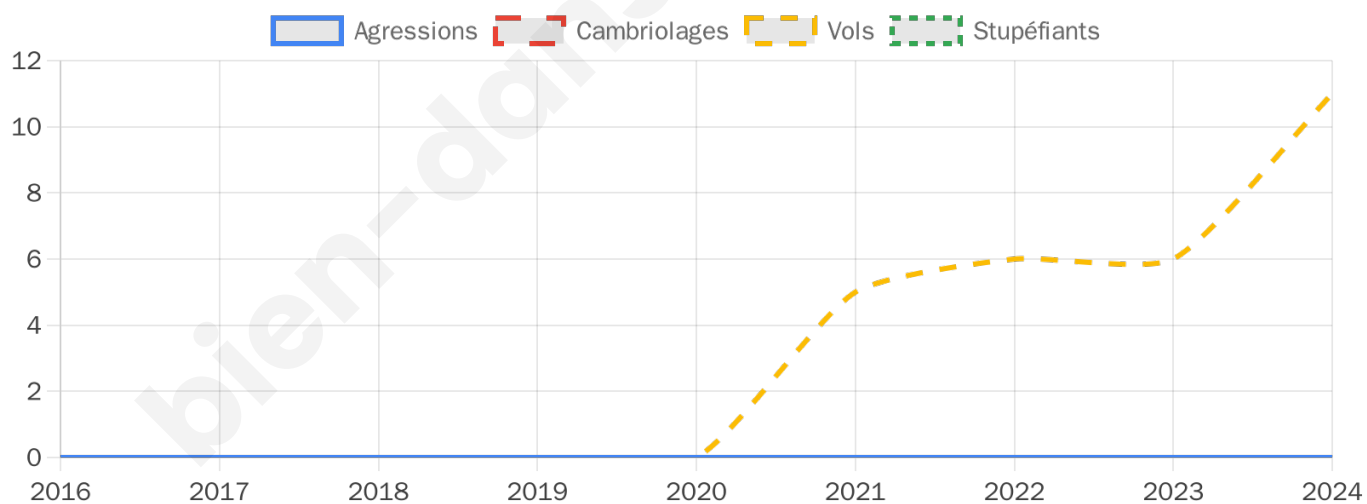
11



Stupéfiants

0

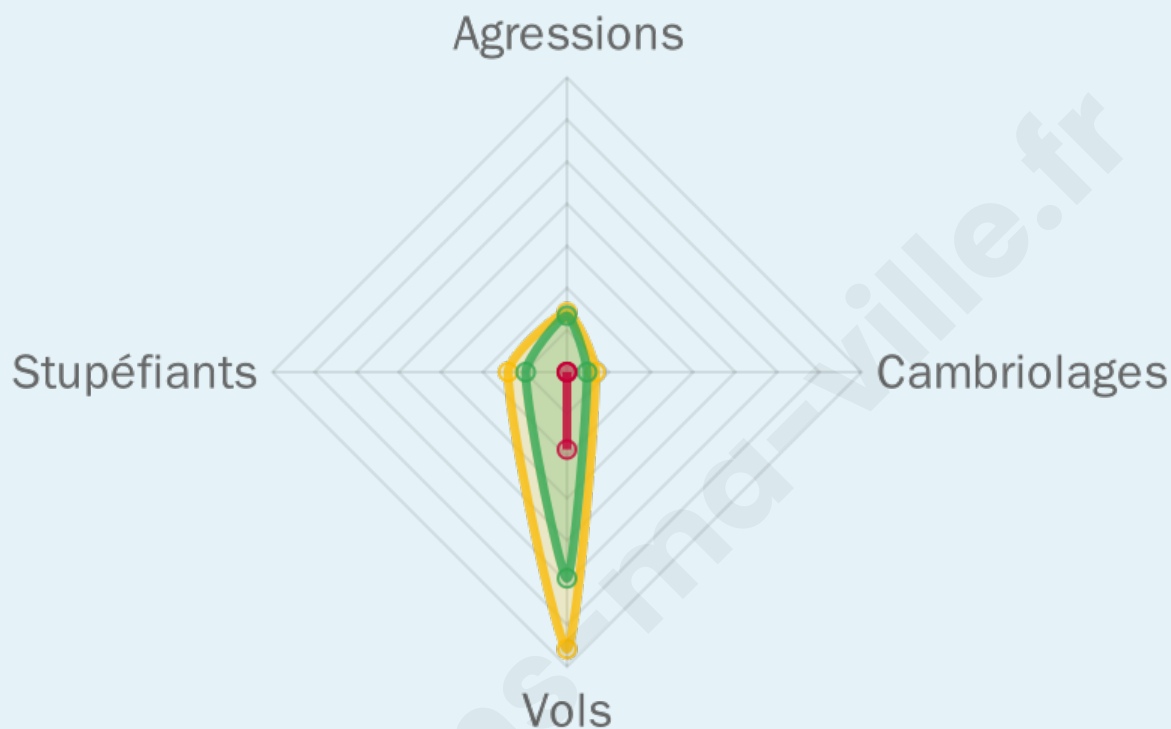
Evolution du nombre d'infractions



Pour comparer

(en proportion du nombre d'habitants)

■ Ville ■ Département ■ Région



Sources : Bases statistiques communale, départementale et régionale de la délinquance enregistrée par la police et la gendarmerie nationales selon les dernières parutions officielles de 2025 portant sur l'année 2024 ([data.gouv](https://data.gouv.fr)).

Agressions physiques / sexuelles : Violences sexuelles, coups et blessures volontaires intrafamiliaux, coups et blessures volontaires, autres coups, blessures volontaires et vols violents sans arme.

Cambriolages : Cambriolages de logements.

Vols : Vols avec armes, vols d'accessoires sur véhicules, vols dans les véhicules, vols de véhicules, vols sans violence contre des personnes, destructions, dégradations volontaires et escroqueries.

Stupéfiants : Trafic de stupéfiants dont (AFD) et usage de stupéfiants.

Services à la population



Commerce

Hypermarché	X <u>Tain-l'Hermitage</u> 4km
Supermarché	X <u>Tain-l'Hermitage</u> 5km
Superette	X <u>Clérieux</u> 3km
Boulangerie	2
Boucherie	X <u>Beaumont-Monteux</u> 4km
Restaurant	4
Garage	2
Station-service	X <u>Tain-l'Hermitage</u> 5km
Banque	X <u>Tain-l'Hermitage</u> 4km
La poste	X <u>Mercuriol-Veaunes</u> 2km
Coiffeur	1
Tabac	X <u>Clérieux</u> 3km
Bars / discothèque	X <u>Mercuriol-Veaunes</u> 2km
Bibliothèque	X <u>Clérieux</u> 3km
Cinéma	X <u>Tournon-sur-Rhône</u> 6km
Vétérinaire	X <u>Tain-l'Hermitage</u> 5km



Santé

Pharmacie	X <u>Mercuriol-Veaunes</u> 2km
Hôpital	X <u>Romans-sur-Isère</u> 11km
Laboratoire d'analyses médicales	X <u>Tain-l'Hermitage</u> 6km
Etablissement pour handicapé	X <u>Tain-l'Hermitage</u> 4km
EHPA	X <u>Tain-l'Hermitage</u> 4km
Médecin	X <u>Mercuriol-Veaunes</u> 2km
Dentiste	X <u>Mercuriol-Veaunes</u> 2km
Chirurgien	X <u>Romans-sur-Isère</u> 9km
Dermatologue	X <u>Romans-sur-Isère</u> 11km
Anesthésiste	X <u>Bourg-de-Péage</u> 11km
Gastro-entérologue	X <u>Tournon-sur-Rhône</u> 6km
Gynécologue	X <u>Tournon-sur-Rhône</u> 6km
Cancérologue	X <u>Valence</u> 17km
Neurologue	X <u>Bourg-de-Péage</u> 11km
Ophthalmologue	X <u>Tournon-sur-Rhône</u> 6km
ORL	X <u>Tournon-sur-Rhône</u> 7km
Cardiologue	X <u>Tournon-sur-Rhône</u> 6km
Pédiatre	X <u>Romans-sur-Isère</u> 10km
Pneumologue	X <u>Tournon-sur-Rhône</u> 7km
Psychologue	X <u>Romans-sur-Isère</u> 10km
Radiologue	X <u>Tournon-sur-Rhône</u> 5km
Rhumatologue	X <u>Romans-sur-Isère</u> 11km
Sage-femme	1



Éducation

Crèche	X <u>Beaumont-Monteux</u> 3km
Ecole maternelle Public	X <u>Clérieux</u> 3km
Ecole maternelle Privé	X <u>Planfoy</u> 51km
Ecole primaire Public	1
Ecole primaire Privé	X <u>Clérieux</u> 4km
Collège Public	X <u>Mercuriol-Veaunes</u> 3km
Collège Privé	X <u>Tournon-sur-Rhône</u> 7km

Lycée Public

X Tain-l'Hermitage
5km

Lycée Privé

X Tournon-sur-
Rhône 6km

Sources : Base Sirene des entreprises et de leurs établissements selon les dernières parutions officielles de 2025 portant sur l'année 2024 ([data.gouv](#)). Liste, localisation et tarifs des professionnels de santé selon les dernières parutions officielles de 2025 portant sur l'année 2024 ([opendatasoft](#)) et FINESS Extraction du Fichier des établissements selon les dernières parutions officielles de 2025 portant sur l'année 2024 ([data.gouv](#)). Adresse et géolocalisation des établissements d'enseignement du premier et second degrés selon les dernières parutions officielles de 2025 portant sur l'année 2024 ([data.education.gouv](#))

bien-dans-ma-ville.fr

Villes autour de Chanos-Curson

Ville	Habitants	Superficie	Pop densité	Pop active	Taux chômage	Revenu moyen	Prix immobilier
Mercuriol-Veaunes (2 avis)	2 816	25 km ²	113 h/km ²	47.4%	3.9%	26 080 €/an	2 496 €/m ²
Chantemerle-les-Blés (1 avis)	1 343	15 km ²	90 h/km ²	46.8%	3.9%	23 250 €/an	1 680 €/m ²
Larnage	1 009	9 km ²	112 h/km ²	53.6%	3.2%	25 330 €/an	1 875 €/m ²
Clérieux (1 avis)	1 910	13 km ²	147 h/km ²	50.4%	3.7%	22 880 €/an	1 891 €/m ²
Tain-l'Hermitage	5 915	4 km ²	1 479 h/km ²	48.8%	4.9%	22 330 €/an	1 958 €/m ²
Granges-les-Beaumont	949	7 km ²	136 h/km ²	47.2%	4.8%	23 790 €/an	1 996 €/m ²
Chavannes	768	4 km ²	192 h/km ²	49.1%	3.8%	22 700 €/an	2 100 €/m ²
Beaumont-Montoux (1 avis)	1 394	13 km ²	107 h/km ²	46.7%	3%	24 170 €/an	2 185 €/m ²
Marsaz (1 avis)	714	9 km ²	79 h/km ²	47.1%	4.8%	24 710 €/an	1 962 €/m ²
Châteauneuf-sur-Isère (2 avis)	4 281	45 km ²	95 h/km ²	47.7%	4.8%	24 650 €/an	2 528 €/m ²
Tournon-sur-Rhône (14 avis)	11 279	21 km ²	537 h/km ²	44.4%	5.3%	21 900 €/an	1 781 €/m ²
Saint-Bardoux	599	10 km ²	60 h/km ²	46.2%	2.8%	24 760 €/an	1 914 €/m ²
Crozes-Hermitage (1 avis)	660	5 km ²	132 h/km ²	48.8%	2.3%	27 100 €/an	2 271 €/m ²
Gervans	545	3 km ²	182 h/km ²	51%	3.3%	23 760 €/an	1 456 €/m ²
Bren	709	11 km ²	64 h/km ²	43%	2.7%	24 830 €/an	2 733 €/m ²

bien-dans-ma-ville.fr



Vous aimez votre ville ? Notez-la !

Et faites-nous part de vos remarques constructives



Avec

BIEN dans ma **VILLE** 