



Version web

Ville de Chanonat

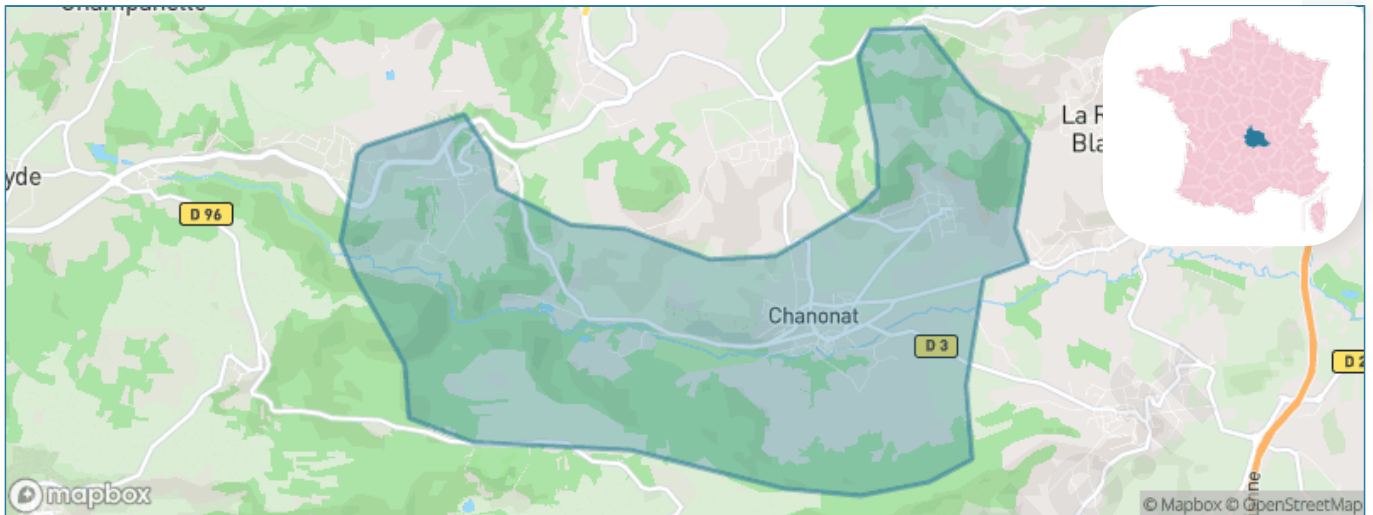
Présenté par

BIEN dans
ma **VILLE** 

Sommaire

Situation géographique	3
Statistiques sur la population	4
Evolution du nombre d'habitants	4
Tranche d'âge	5
0-14 ans	5
15-29 ans	5
30-44 ans	5
45-59 ans	5
60-74 ans	5
75-89 ans	5
90 ans et +	5
Activité professionnelle	5
Agriculteurs	5
Artisans, Commerçants	5
Cadres et sup.	5
Professions intermédiaires	5
Employé	5
Ouvrier	5
Retraité	5
Autres	5
Niveau de diplôme	6
Sans diplôme ou CEP	6
Brevet, BEPC, DNB	6
CAP-BEP ou équivalent	6
BAC ou équivalent	6
BAC+2	6
BAC+3 ou +4	6
BAC+5 ou plus	6
Composition des ménages	6
Couple sans enfant	6
Couple avec enfant(s)	6
Famille monoparentale	6
Colocation / Autre	6
Personnes seules	6
Profils électoraux	7
Premier tour	7
Sécurité	8
Evolution du nombre d'infractions	8
Pour comparer	9
Services à la population	10
Commerce	10
Éducation	10
Villes autour de Chanonat	12

Situation géographique



i Informations clés

- **Région** : Auvergne-Rhône-Alpes
- **Département** : Puy-de-Dôme
- **Code postal** : 63450
- **Superficie** : 12 km²



PUY-DE-DÔME
LE DÉPARTEMENT

Statistiques sur la population



Nombre d'habitants

1 729



Age moyen

42 ans



Pop active

49.1%



Taux chômage

4.7%



Pop densité

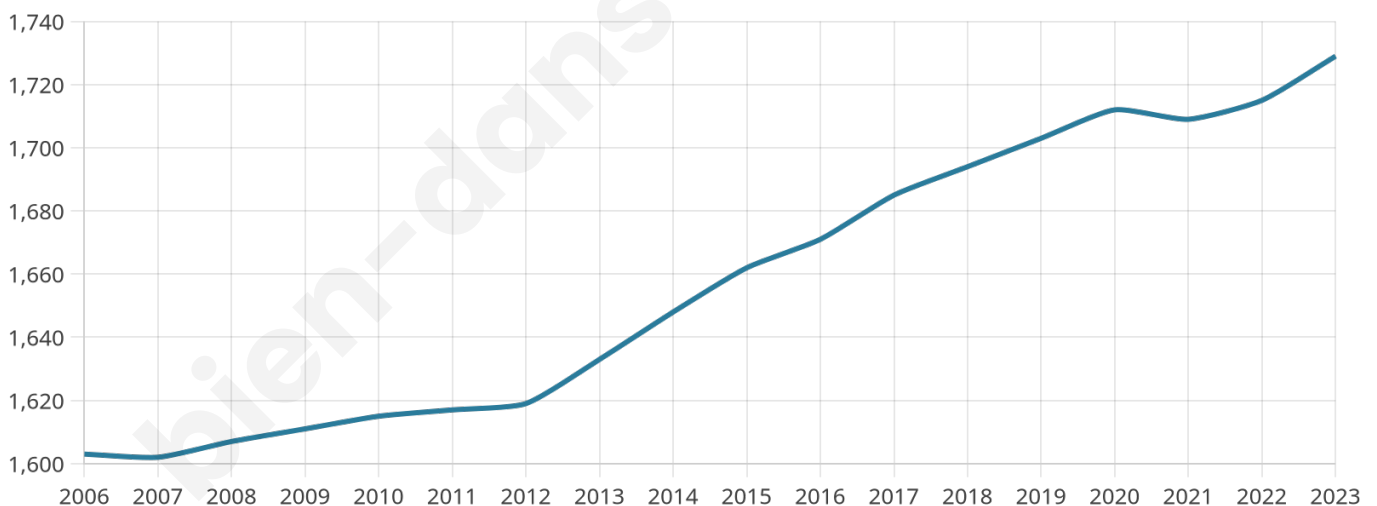
144 h/km²



Revenu moyen

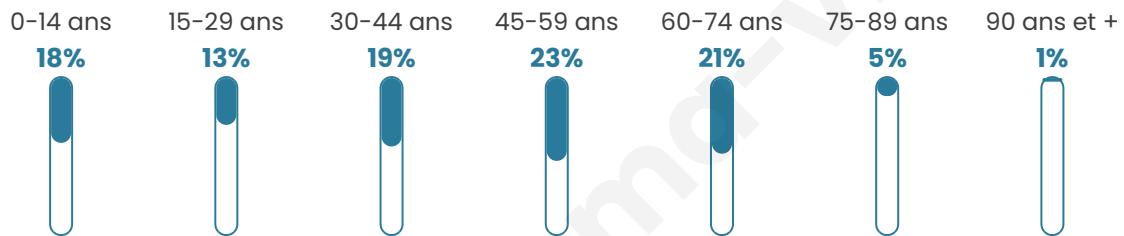
29 190 €/an

Evolution du nombre d'habitants

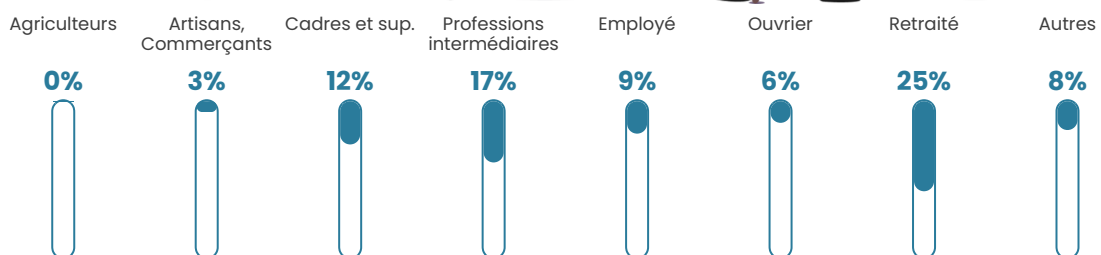


Sources : Institut national de la statistique et des études économiques (insee) selon Les dernières parutions officielles de 2024 portant sur les années 2020, 2021 et 2022.


Tranche d'âge



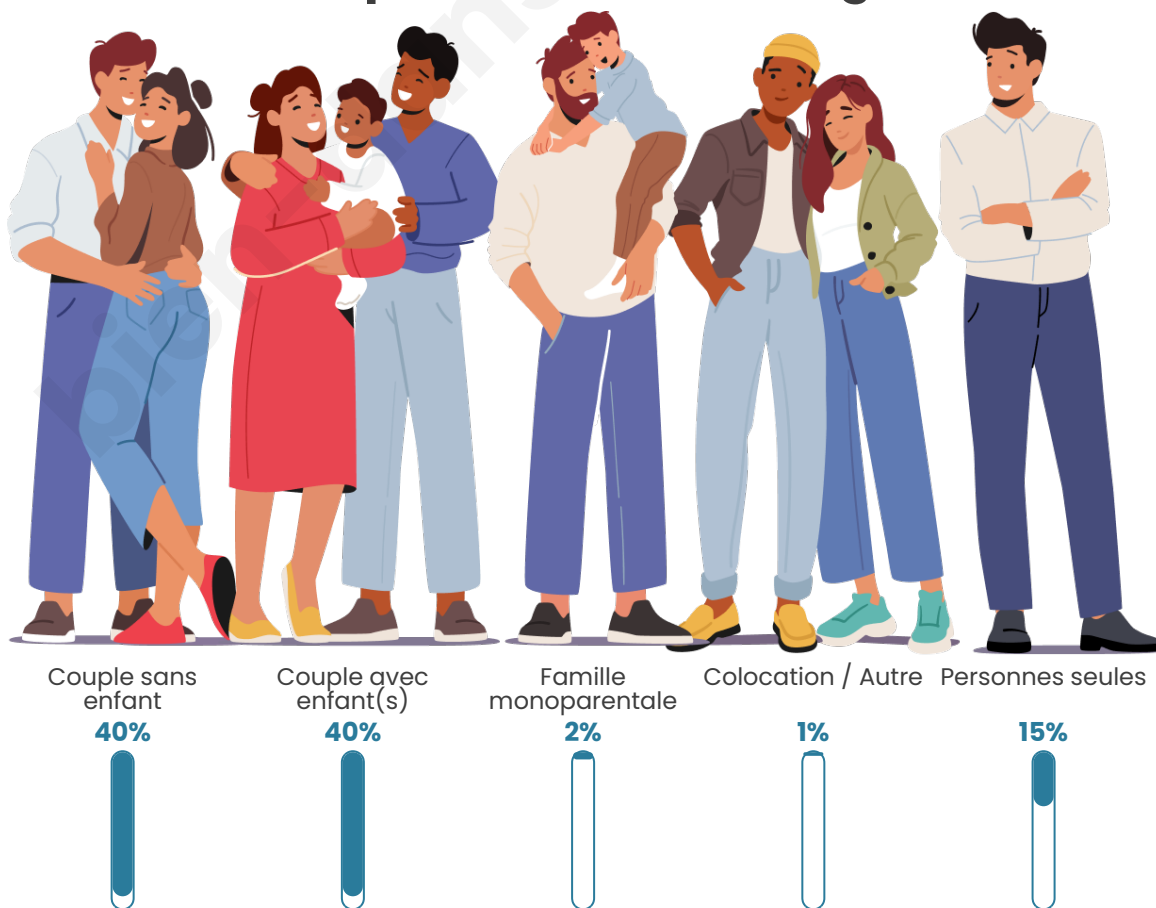
Activité professionnelle



Niveau de diplôme






Composition des ménages



Profils électoraux

Premier tour

	Emmanuel MACRON	33.59 %
	Jean-Luc MÉLENCHON	20.10 %
	Marine LE PEN	15.81 %
	Yannick JADOT	8.33 %
	Éric ZEMMOUR	5.15 %
	Valérie PÉCRESE	4.55 %
	Jean LASSALLE	3.35 %
	Fabien ROUSSEL	3.18 %
	Anne HIDALGO	2.58 %
	Nicolas DUPONT- AIGNAN	1.46 %
	Nathalie ARTHAUD	0.95 %
	Philippe POUTOU	0.95 %



1 414 inscrits

Participation : 85.22%

Votes blancs : 3.24%

Votes nuls : 0.17%

Second tour

	Emmanuel MACRON	71,88 %
	Marine LE PEN	28,12 %

1 413 inscrits

Participation : 83.16%

Votes blancs : 9.45%

Votes nuls : 1.87%

Sécurité



Agressions physiques / sexuelles

0



Cambriolages

0



Vols / dégradations

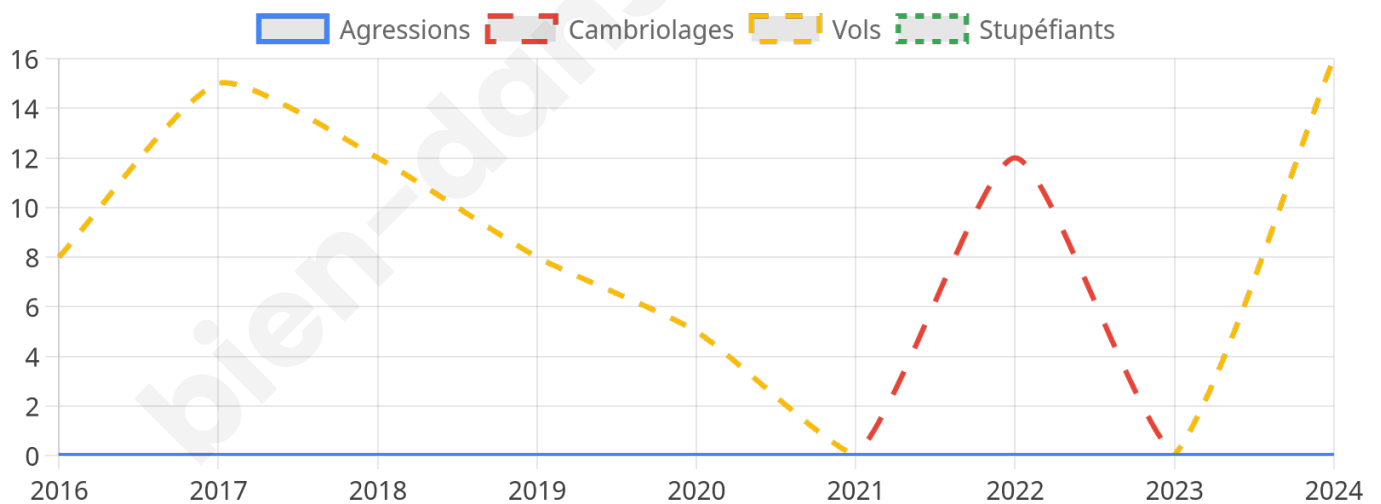
16



Stupéfiants

0

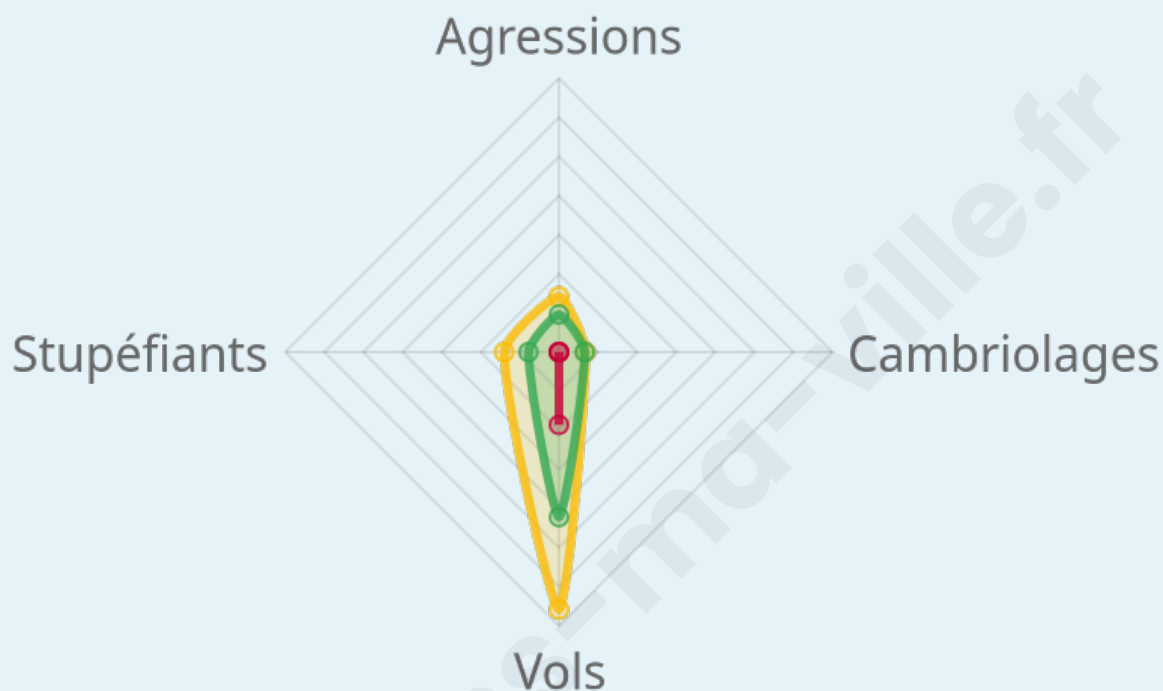
Evolution du nombre d'infractions



Pour comparer

(en proportion du nombre d'habitants)

Ville Département Région



Sources : Bases statistiques communale, départementale et régionale de la délinquance enregistrée par la police et la gendarmerie nationales selon les dernières parutions officielles de 2025 portant sur l'année 2024 ([data.gouv](https://data.gouv.fr)).

Agressions physiques / sexuelles : Violences sexuelles, coups et blessures volontaires intrafamiliaux, coups et blessures volontaires, autres coups, blessures volontaires et vols violents sans arme.

Cambriolages : Cambriolages de logements.

Vols : Vols avec armes, vols d'accessoires sur véhicules, vols dans les véhicules, vols de véhicules, vols sans violence contre des personnes, destructions, dégradations volontaires et escroqueries.

Stupéfiants : Trafic de stupéfiants dont (AFD) et usage de stupéfiants.

Services à la population



Commerce

Hypermarché	X <u>Ceyrat</u> 8km
Supermarché	X <u>La Roche-Blanche</u> 4km
Superette	X <u>Saint-Amant-Tallende</u> 2km
Boulangerie	X <u>Saint-Amant-Tallende</u> 2km
Boucherie	X <u>Saint-Amant-Tallende</u> 2km
Restaurant	1
Garage	X <u>Tallende</u> 2km
Station-service	X <u>Le Crest</u> 3km
Banque	X <u>Saint-Amant-Tallende</u> 2km
La poste	1
Coiffeur	3
Tabac	X <u>Veyre-Monton</u> 6km
Bars / discothèque	X <u>Saint-Amant-Tallende</u> 2km
Bibliothèque	X <u>Veyre-Monton</u> 5km
Cinéma	X <u>Aubière</u> 7km
Vétérinaire	X <u>Romagnat</u> 3km



Santé

Pharmacie	X <u>Saint-Amant-Tallende</u> 2km
Hôpital	X <u>Clermont-Ferrand</u> 8km
Laboratoire d'analyses médicales	X <u>Aubière</u> 7km
Etablissement pour handicapé	X <u>La Roche-Blanche</u> 4km
EHPA	X <u>Saint-Amant-Tallende</u> 2km
Médecin	1
Dentiste	2
Chirurgien	X <u>Beaumont</u> 8km
Dermatologue	X <u>Aubière</u> 7km
Anesthésiste	X <u>Beaumont</u> 8km
Gastro-entérologue	X <u>Beaumont</u> 8km
Gynécologue	X <u>Les Martres-de-Veyre</u> 8km
Cancérologue	X <u>Clermont-Ferrand</u> 12km
Neurologue	X <u>Clermont-Ferrand</u> 8km
Ophthalmologue	X <u>Clermont-Ferrand</u> 8km
ORL	X <u>Beaumont</u> 8km
Cardiologue	X <u>Clermont-Ferrand</u> 8km
Pédiatre	X <u>Beaumont</u> 8km
Pneumologue	X <u>Cournon-d'Auvergne</u> 8km
Psychologue	X <u>La Roche-Blanche</u> 2km
Radiologue	X <u>Beaumont</u> 8km
Rhumatologue	X <u>Clermont-Ferrand</u> 8km
Sage-femme	X <u>Saint-Amant-Tallende</u> 2km



Éducation

Crèche	X <u>Saint-Amant-Tallende</u> 2km
Ecole maternelle Public	X <u>Tallende</u> 3km
Ecole maternelle Privé	X <u>Montbrison</u> 75km
Ecole primaire Public	1
Ecole primaire Privé	X <u>Saint-Amant-Tallende</u> 2km
Collège Public	X <u>Ceyrat</u> 6km
Collège Privé	X <u>Saint-Saturnin</u> 2km
Lycée Public	X <u>Clermont-Ferrand</u> 9km
Lycée Privé	X <u>Clermont-Ferrand</u> 10km

Sources : Base Sirene des entreprises et de leurs établissements selon les dernières parutions officielles de 2025 portant sur l'année 2024 ([data.gouv](https://data.gouv.fr)). Liste, localisation et tarifs des professionnels de santé selon les dernières parutions officielles de 2025 portant sur l'année 2024 ([opendatasoft](https://opendatasoft.com)) et FINESS Extraction du Fichier des établissements selon les dernières parutions officielles de 2025 portant sur l'année 2024 ([data.gouv](https://data.gouv.fr)). Adresse et géolocalisation des établissements d'enseignement du premier et second degrés selon les dernières parutions officielles de 2025 portant sur l'année 2024 ([data.education.gouv](https://data.education.gouv.fr))

bien-dans-ma-ville.fr

Villes autour de Chanonat

Ville	Habitants	Superficie	Pop densité	Pop active	Taux chômage	Revenu moyen	Prix immobilier
Saint-Amant-Tallende (1 avis)	1 866	5 km ²	373 h/km ²	43.3%	3.2%	26 290 €/an	1 612 €/m ²
Le Crest	1 300	6 km ²	217 h/km ²	47.9%	1.8%	29 130 €/an	1 588 €/m ²
Tallende	1 619	6 km ²	270 h/km ²	47%	2%	28 330 €/an	2 198 €/m ²
La Roche-Blanche (3 avis)	3 311	11 km ²	301 h/km ²	45.9%	1.8%	28 510 €/an	2 233 €/m ²
Saint-Saturnin (1 avis)	1 164	16 km ²	73 h/km ²	49.5%	3.9%	27 330 €/an	1 826 €/m ²
Veyre-Monton (3 avis)	3 721	12 km ²	310 h/km ²	44.4%	2.2%	28 890 €/an	1 858 €/m ²
Cournols	230	10 km ²	23 h/km ²	48.7%	1.7%	24 360 €/an	2 125 €/m ²
Romagnat (10 avis)	7 894	16 km ²	493 h/km ²	43.7%	3.4%	25 430 €/an	2 282 €/m ²
Saint-Sandoux (1 avis)	992	9 km ²	110 h/km ²	46.4%	3.1%	25 120 €/an	1 822 €/m ²
Ceyrat (5 avis)	6 592	9 km ²	732 h/km ²	42.1%	3%	28 590 €/an	2 558 €/m ²
Orcet (3 avis)	2 897	6 km ²	483 h/km ²	45.2%	3.4%	26 710 €/an	2 169 €/m ²
Pérignat-lès-Sarliève (2 avis)	2 872	3 km ²	957 h/km ²	44.8%	3.2%	28 530 €/an	2 361 €/m ²
Les Martres-de-Veyre (12 avis)	3 826	9 km ²	425 h/km ²	48.1%	3.4%	24 550 €/an	1 774 €/m ²
Beaumont (6 avis)	10 728	4 km ²	2 682 h/km ²	46.4%	4.5%	25 510 €/an	2 052 €/m ²
Saint-Genès-Champanelle (3 avis)	4 066	51 km ²	80 h/km ²	46.2%	1.8%	27 550 €/an	1 926 €/m ²

bien-dans-ma-ville.fr



Vous aimez votre ville ? Notez-la !

Et faites-nous part de vos remarques constructives



Avec

BIEN dans ma **VILLE** 