



Version web

Ville de Chanat-la-Mouteyre

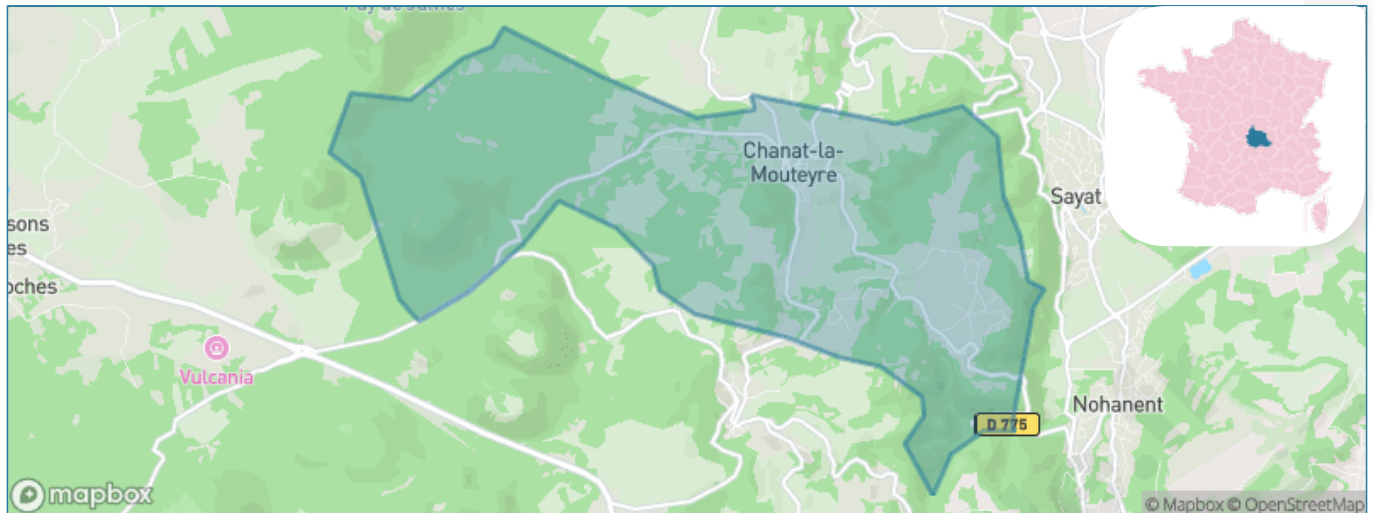
Présenté par

BIEN dans ma **VILLE** 

Sommaire

Situation géographique	3
Statistiques sur la population	4
Evolution du nombre d'habitants	4
Tranche d'âge	5
0-14 ans	5
15-29 ans	5
30-44 ans	5
45-59 ans	5
60-74 ans	5
75-89 ans	5
90 ans et +	5
Activité professionnelle	5
Agriculteurs	5
Artisans, Commerçants	5
Cadres et sup.	5
Professions intermédiaires	5
Employé	5
Ouvrier	5
Retraité	5
Autres	5
Niveau de diplôme	6
Sans diplôme ou CEP	6
Brevet, BEPC, DNB	6
CAP-BEP ou équivalent	6
BAC ou équivalent	6
BAC+2	6
BAC+3 ou +4	6
BAC+5 ou plus	6
Composition des ménages	6
Couple sans enfant	6
Couple avec enfant(s)	6
Famille monoparentale	6
Colocation / Autre	6
Personnes seules	6
Profils électoraux	7
Premier tour	7
Sécurité	8
Evolution du nombre d'infractions	8
Pour comparer	9
Services à la population	10
Commerce	10
Éducation	10
Villes autour de Chanat-la-Mouteyre	11

Situation géographique



i Informations clés

- **Région** : Auvergne-Rhône-Alpes
- **Département** : Puy-de-Dôme
- **Code postal** : 63530
- **Superficie** : 14 km²



PUY-DE-DÔME
LE DÉPARTEMENT

Statistiques sur la population



Nombre d'habitants

950



Age moyen

45 ans



Pop active

46.7%



Taux chômage

5%



Pop densité

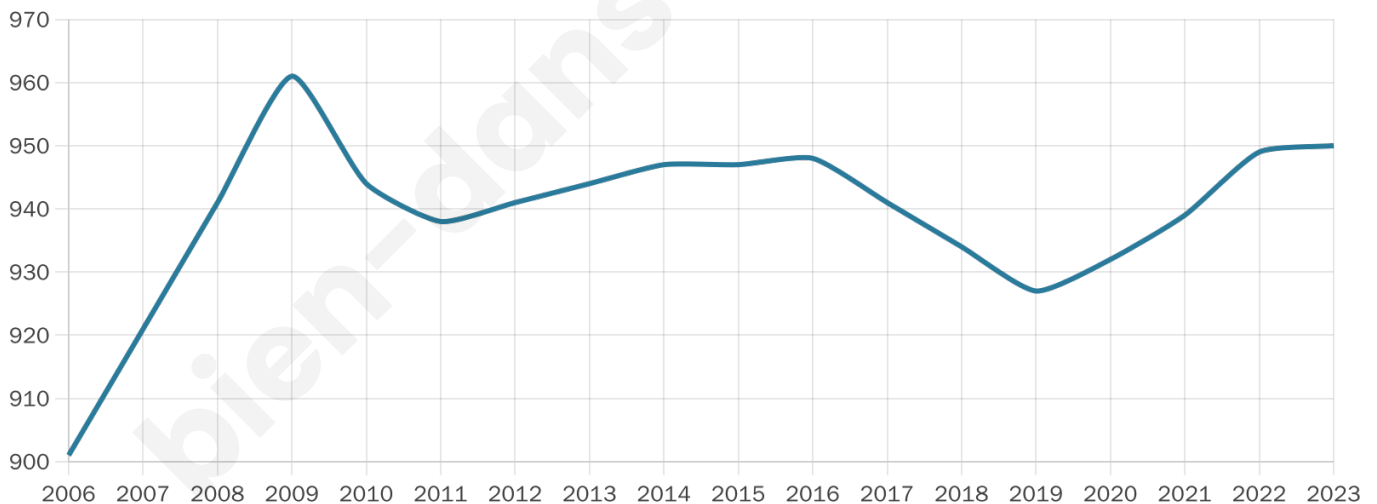
68 h/km²



Revenu moyen

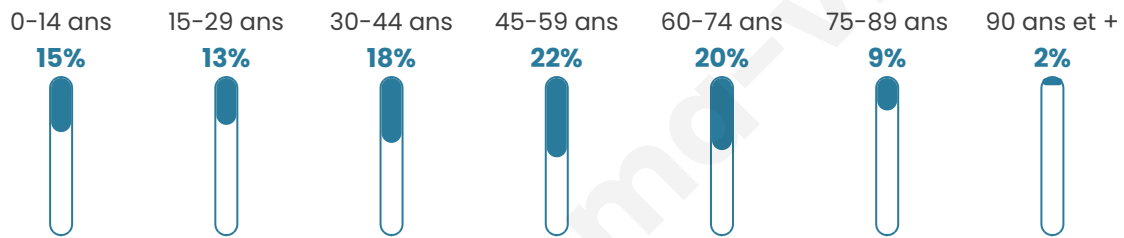
28 070 €/an

Evolution du nombre d'habitants

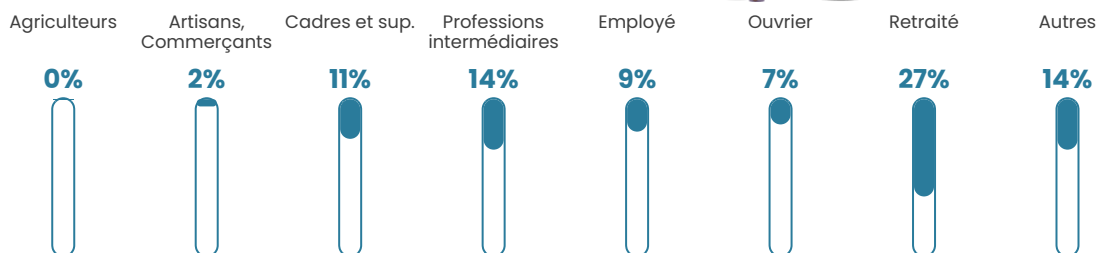


Sources : Institut national de la statistique et des études économiques (insee) selon Les dernières parutions officielles de 2024 portant sur les années 2020, 2021 et 2022.

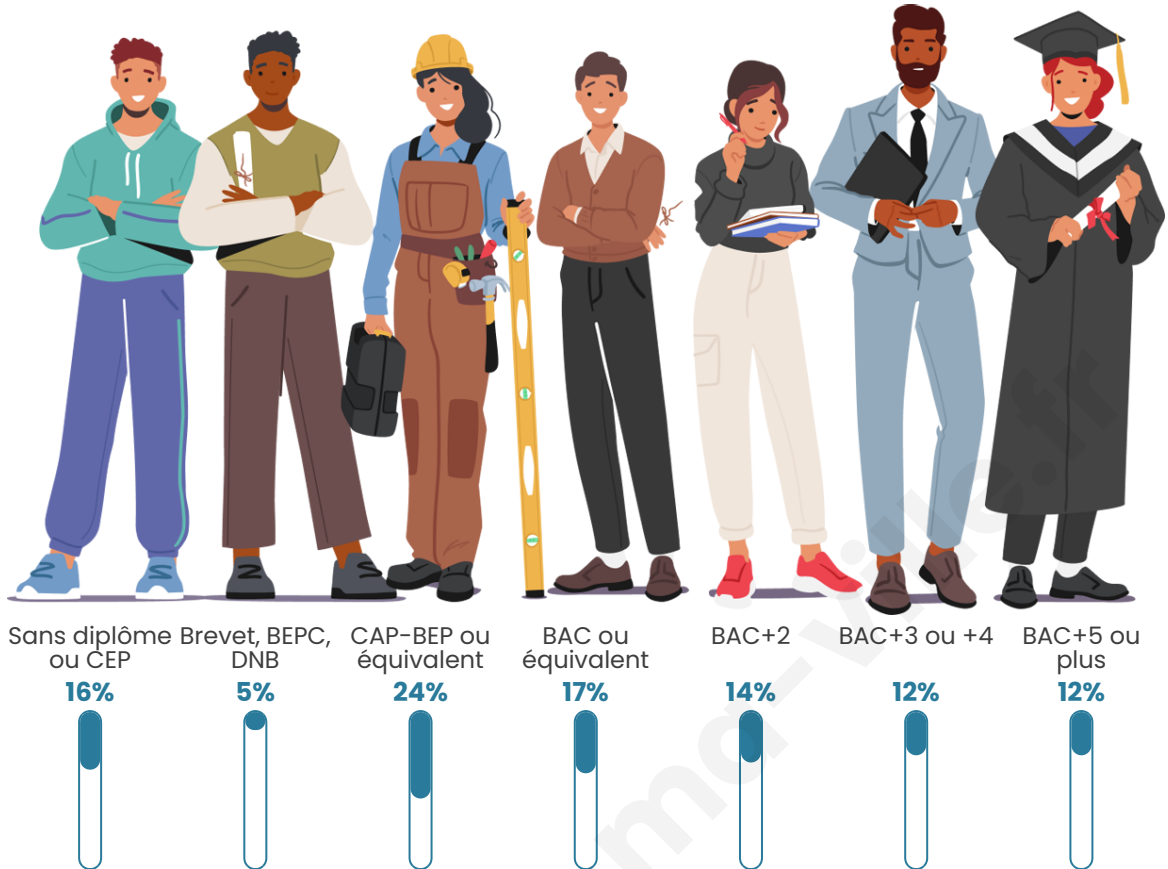
Tranche d'âge




Activité professionnelle



Niveau de diplôme















Composition des ménages



Profils électoraux

Premier tour

	Emmanuel MACRON	30.14 %
	Marine LE PEN	21.40 %
	Jean-Luc MÉLENCHON	18.49 %
	Yannick JADOT	6.16 %
	Jean LASSALLE	5.31 %
	Éric ZEMMOUR	5.31 %
	Fabien ROUSSEL	3.94 %
	Valérie PÉCRESSE	3.77 %
	Nicolas DUPONT- AIGNAN	2.23 %
	Anne HIDALGO	1.71 %
	Nathalie ARTHAUD	1.03 %
	Philippe POUTOU	0.51 %



756 inscrits

Participation : 79.63%

Votes blancs : 2.66%

Votes nuls : 0.33%

Second tour

	Emmanuel MACRON	59,96 %
	Marine LE PEN	40,04 %

757 inscrits

Participation : 79.66%

Votes blancs : 8.96%

Votes nuls : 1.99%

Sécurité



Agressions physiques / sexuelles

0



Cambriolages

0



Vols / dégradations

0



Stupéfiants

0

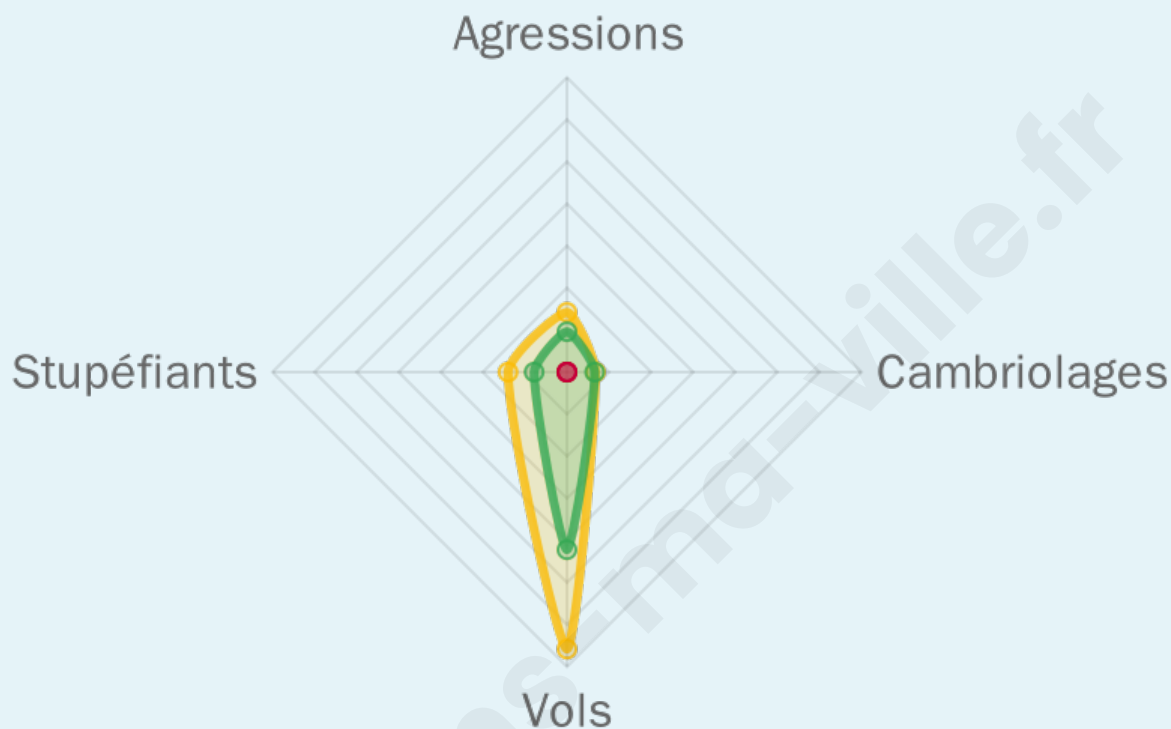
Evolution du nombre d'infractions



Pour comparer

(en proportion du nombre d'habitants)

■ Ville ■ Département ■ Région



Sources : Bases statistiques communale, départementale et régionale de la délinquance enregistrée par la police et la gendarmerie nationales selon les dernières parutions officielles de 2025 portant sur l'année 2024 ([data.gouv](https://data.gouv.fr)).

Agressions physiques / sexuelles : Violences sexuelles, coups et blessures volontaires intrafamiliaux, coups et blessures volontaires, autres coups, blessures volontaires et vols violents sans arme.

Cambriolages : Cambriolages de logements.

Vols : Vols avec armes, vols d'accessoires sur véhicules, vols dans les véhicules, vols de véhicules, vols sans violence contre des personnes, destructions, dégradations volontaires et escroqueries.

Stupéfiants : Trafic de stupéfiants dont (AFD) et usage de stupéfiants.

Services à la population



Commerce

Hypermarché	X Enval 7km
Supermarché	X Blanzat 5km
Superette	X Nohanent 4km
Boulangerie	X Sayat 3km
Boucherie	X Volvic 5km
Restaurant	1
Garage	2
Station-service	X Blanzat 5km
Banque	X Volvic 4km
La poste	X Volvic 4km
Coiffeur	X Sayat 3km
Tabac	X Cébazat 7km
Bars / discothèque	X Volvic 3km
Bibliothèque	X Sayat 3km
Cinéma	X Tourcoing 7km
Vétérinaire	X Malauzat 3km



Santé

Pharmacie	X Sayat 3km
Hôpital	X Cébazat 8km
Laboratoire d'analyses médicales	X Cébazat 6km
Etablissement pour handicapé	X Clermont-Ferrand 6km
EHPA	X Blanzat 5km
Médecin	X Sayat 3km
Dentiste	X Sayat 3km
Chirurgien	X Clermont-Ferrand 8km
Dermatologue	X Volvic 5km
Anesthésiste	X Clermont-Ferrand 8km
Gastro-entérologue	X Clermont-Ferrand 8km
Gynécologue	X Clermont-Ferrand 8km
Cancérologue	X Clermont-Ferrand 9km
Neurologue	X Clermont-Ferrand 9km
Ophthalmologue	X Chamalières 7km
ORL	X Clermont-Ferrand 8km
Cardiologue	X Volvic 5km
Pédiatre	X Chamalières 8km
Pneumologue	X Chamalières 7km
Psychologue	X Durtol 5km
Radiologue	X Clermont-Ferrand 8km
Rhumatologue	X Clermont-Ferrand 8km
Sage-femme	X Volvic 5km



Éducation

Crèche	1
Ecole maternelle Public	X Volvic 5km
Ecole maternelle Privé	X Montbrison 85km
Ecole primaire Public	2
Ecole primaire Privé	1
Collège Public	X Volvic 5km
Collège Privé	X Volvic 5km
Lycée Public	X Chamalières 7km
Lycée Privé	X Chamalières 7km

Sources : Base Sirene des entreprises et de leurs établissements selon les dernières parutions officielles de 2025 portant sur l'année 2024 ([data.gouv](#)). Liste, localisation et tarifs des professionnels de santé selon les dernières parutions officielles de 2025 portant sur l'année 2024 ([opendatasoft](#)) et FINISS Extraction du Fichier des établissements selon les dernières parutions officielles de 2025 portant sur l'année 2024 ([data.gouv](#)). Adresse et géolocalisation des établissements d'enseignement du premier et second degrés selon les dernières parutions officielles de 2025 portant sur l'année 2024 ([data.education.gouv](#))

Villes autour de Chant-la-Mouteyre

Ville	Habitants	Superficie	Pop densité	Pop active	Taux chômage	Revenu moyen	Prix immobilier
Malauzat	1 160	6 km ²	193 h/km ²	48%	1.9%	27 450 €/an	2 060 €/m ²
Sayat	2 529	8 km ²	316 h/km ²	46.3%	3%	27 580 €/an	1 859 €/m ²
Nohanent (1 avis)	2 203	4 km ²	551 h/km ²	46.3%	2.7%	27 570 €/an	2 370 €/m ²
Durtol (2 avis)	1 914	4 km ²	479 h/km ²	42.9%	3.2%	27 850 €/an	2 305 €/m ²
Volvic (7 avis)	4 883	27 km ²	181 h/km ²	45.1%	4.4%	24 990 €/an	1 708 €/m ²
Blanzat (1 avis)	3 709	7 km ²	530 h/km ²	42.6%	3.8%	25 110 €/an	2 146 €/m ²
Orcines	3 609	42 km ²	86 h/km ²	47.4%	2.9%	29 370 €/an	2 136 €/m ²
Cébazat (6 avis)	8 953	10 km ²	895 h/km ²	41.1%	3.7%	23 990 €/an	2 017 €/m ²
Châteaugay	3 189	9 km ²	354 h/km ²	43.7%	3.1%	26 340 €/an	1 903 €/m ²
Chamalières (22 avis)	17 509	3 km ²	5 836 h/km ²	46.2%	4.2%	27 630 €/an	2 191 €/m ²
Marsat (11 avis)	1 426	4 km ²	357 h/km ²	47%	3%	31 560 €/an	1 943 €/m ²
Clermont-Ferrand (210 avis)	146 351	42 km ²	3 485 h/km ²	46.6%	7.5%	20 430 €/an	1 919 €/m ²
Royat (2 avis)	4 479	6 km ²	747 h/km ²	44.2%	5.7%	27 950 €/an	2 043 €/m ²
Enval (2 avis)	1 596	4 km ²	399 h/km ²	45.4%	2.6%	26 740 €/an	1 899 €/m ²
Charbonnières-les-Varennnes	1 935	32 km ²	60 h/km ²	49.9%	3.3%	25 130 €/an	1 513 €/m ²

bien-dans-ma-ville.fr



Vous aimez votre ville ? Notez-la !

Et faites-nous part de vos remarques constructives



Avec

BIEN dans
ma **VILLE** 