



Version web

# Ville de Chanac

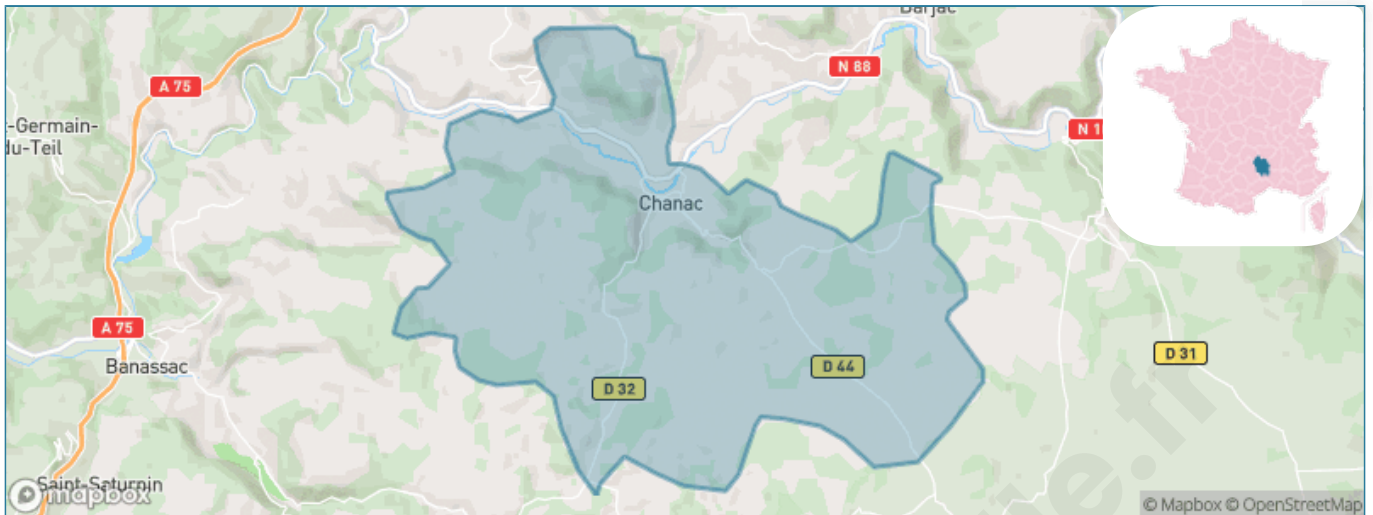
Présenté par

**BIEN** dans  
ma **VILLE** 

# Sommaire

Situation géographique .....	3
Statistiques sur la population .....	4
Evolution du nombre d'habitants .....	4
Tranche d'âge .....	5
0-14 ans .....	5
15-29 ans .....	5
30-44 ans .....	5
45-59 ans .....	5
60-74 ans .....	5
75-89 ans .....	5
90 ans et + .....	5
Activité professionnelle .....	5
Agriculteurs .....	5
Artisans, Commerçants .....	5
Cadres et sup. ....	5
Professions intermédiaires .....	5
Employé .....	5
Ouvrier .....	5
Retraité .....	5
Autres .....	5
Niveau de diplôme .....	6
Sans diplôme ou CEP .....	6
Brevet, BEPC, DNB .....	6
CAP-BEP ou équivalent .....	6
BAC ou équivalent .....	6
BAC+2 .....	6
BAC+3 ou +4 .....	6
BAC+5 ou plus .....	6
Composition des ménages .....	6
Couple sans enfant .....	6
Couple avec enfant(s) .....	6
Famille monoparentale .....	6
Colocation / Autre .....	6
Personnes seules .....	6
Profils électoraux .....	7
Premier tour .....	7
Sécurité .....	8
Evolution du nombre d'infractions .....	8
Pour comparer .....	9
Services à la population .....	10
Commerce .....	10
Éducation .....	10
Villes autour de Chanac .....	11

# Situation géographique



## i Informations clés

- **Région** : Occitanie
- **Département** : Lozère
- **Code postal** : 48230
- **Superficie** : 71 km<sup>2</sup>



# Statistiques sur la population



Nombre d'habitants

**1 404**



Age moyen

**42 ans**



Pop active

**49.3%**



Taux chômage

**4.8%**



Pop densité

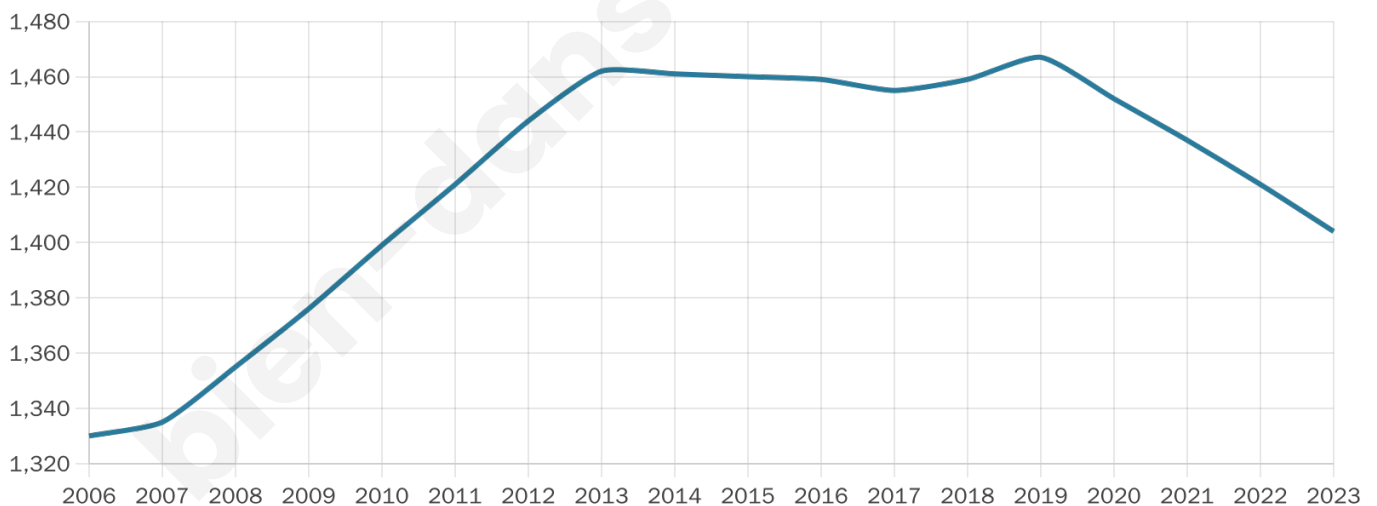
**20 h/km<sup>2</sup>**



Revenu moyen

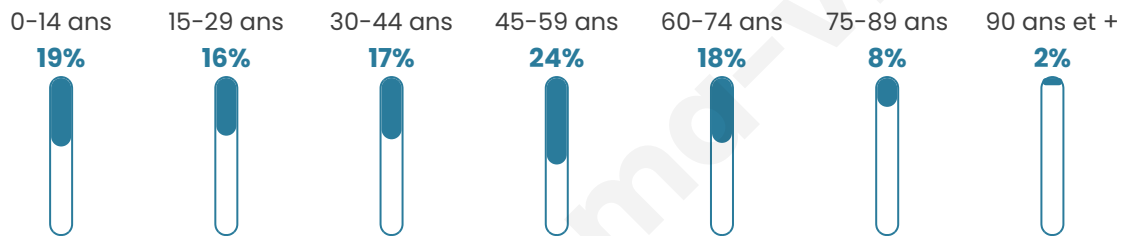
**23 000 €/an**

## Evolution du nombre d'habitants

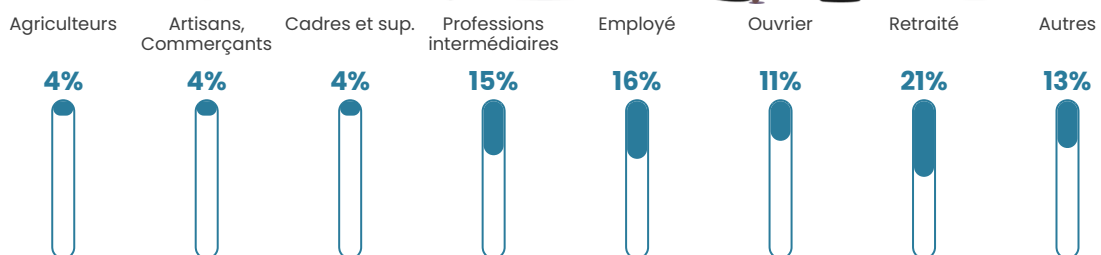


Sources : Institut national de la statistique et des études économiques (insee) selon Les dernières parutions officielles de 2024 portant sur les années 2020, 2021 et 2022.

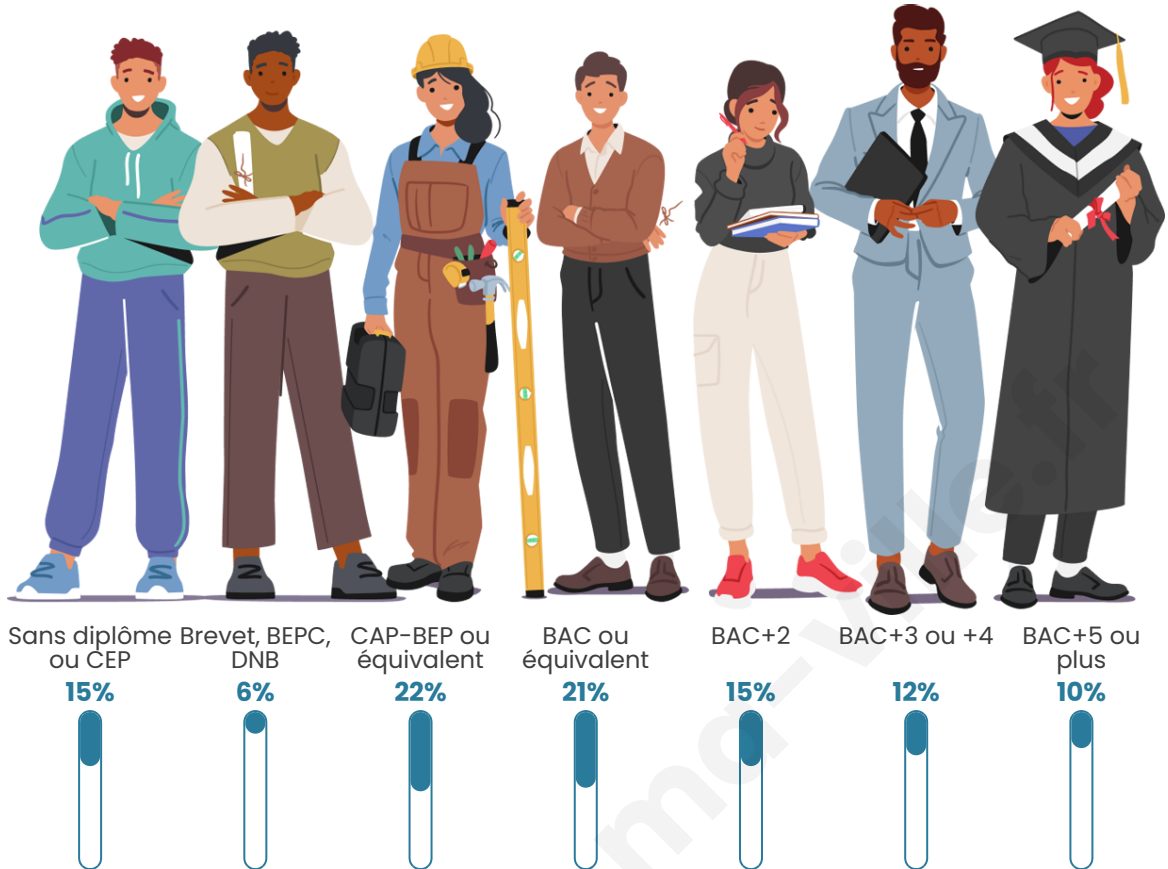
## Tranche d'âge




## Activité professionnelle



## Niveau de diplôme















## Composition des ménages



# Profils électoraux

## Premier tour

	Jean-Luc MÉLENCHON	20.62 %
	Marine LE PEN	20.39 %
	Emmanuel MACRON	19.70 %
	Jean LASSALLE	11.87 %
	Éric ZEMMOUR	7.60 %
	Valérie PÉCRESSÉ	5.65 %
	Yannick JADOT	5.18 %
	Anne HIDALGO	2.65 %
	Fabien ROUSSEL	2.53 %
	Philippe POUTOU	1.73 %
	Nicolas DUPONT- AIGNAN	1.61 %
	Nathalie ARTHAUD	0.46 %



### 1 062 inscrits

Participation : 83.52%

Votes blancs : 1.47%

Votes nuls : 0.68%

## Second tour

	Emmanuel MACRON	51,54 %
	Marine LE PEN	48,46 %

### 1 061 inscrits

Participation : 78.89%

Votes blancs : 8.12%

Votes nuls : 2.87%

# Sécurité



Agressions physiques / sexuelles

0



Cambriolages

0



Vols / dégradations

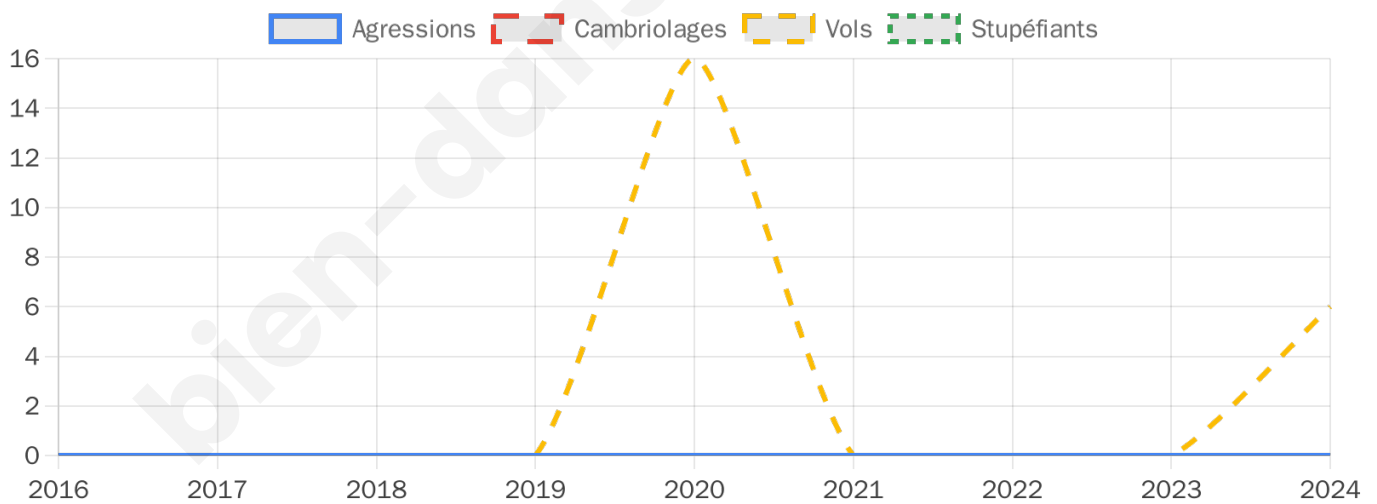
6



Stupéfiants

0

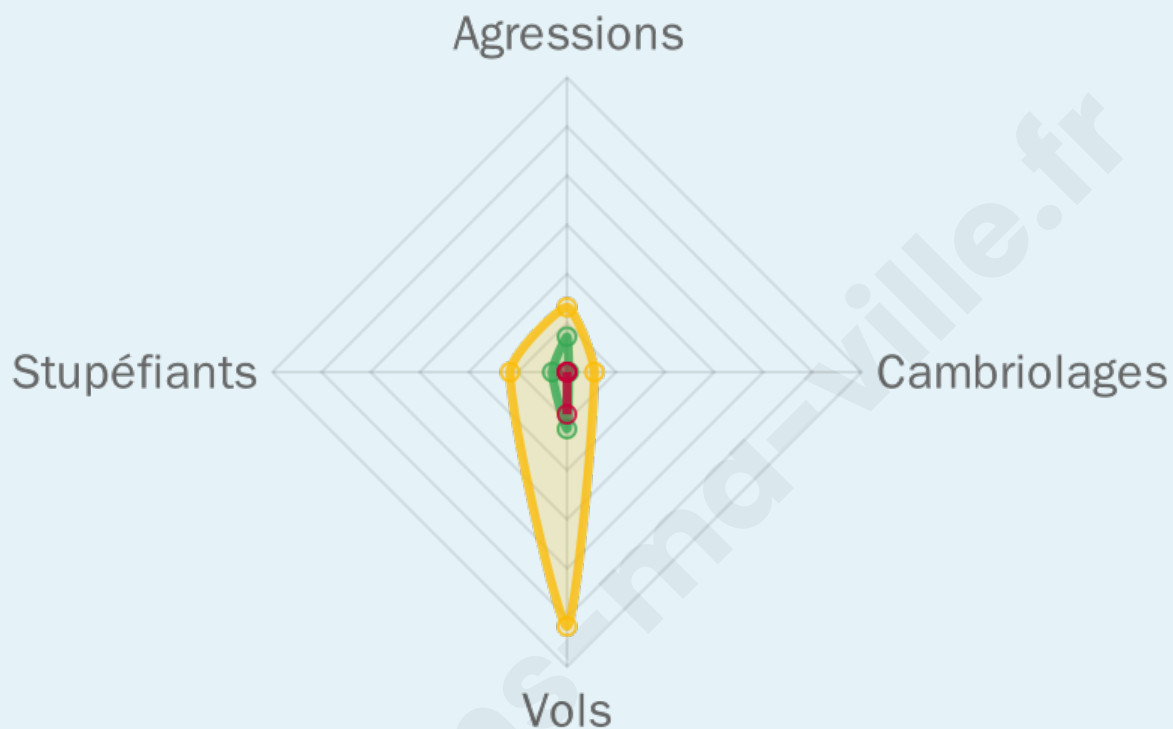
## Evolution du nombre d'infractions



## Pour comparer

(en proportion du nombre d'habitants)

■ Ville ■ Département ■ Région



Sources : Bases statistiques communale, départementale et régionale de la délinquance enregistrée par la police et la gendarmerie nationales selon les dernières parutions officielles de 2025 portant sur l'année 2024 ([data.gouv](https://data.gouv.fr)).

Agressions physiques / sexuelles : Violences sexuelles, coups et blessures volontaires intrafamiliaux, coups et blessures volontaires, autres coups, blessures volontaires et vols violents sans arme.

Cambriolages : Cambriolages de logements.

Vols : Vols avec armes, vols d'accessoires sur véhicules, vols dans les véhicules, vols de véhicules, vols sans violence contre des personnes, destructions, dégradations volontaires et escroqueries.

Stupéfiants : Trafic de stupéfiants dont (AFD) et usage de stupéfiants.

# Services à la population



## Commerce

Hypermarché	X <a href="#">Mende</a> 13km
Supermarché	X <a href="#">Marvejols</a> 9km
Superette	1
Boulangerie	X <a href="#">Barjac</a> 7km
Boucherie	1
Restaurant	2
Garage	1
Station-service	1
Banque	X <a href="#">Marvejols</a> 10km
La poste	X <a href="#">Bourgs sur Colagne</a> 8km
Coiffeur	1
Tabac	1
Bars / discothèque	X <a href="#">Bourgs sur Colagne</a> 8km
Bibliothèque	X <a href="#">La Canourgue</a> 10km
Cinéma	X <a href="#">Marvejols</a> 12km
Vétérinaire	X <a href="#">Banassac-Canilhac</a> 11km



## Santé

Pharmacie	1
Hôpital	X <a href="#">Marvejols</a> 11km
Laboratoire d'analyses médicales	X <a href="#">Marvejols</a> 10km
Etablissement pour handicapé	2
EHPA	1
Médecin	1
Dentiste	X <a href="#">Marvejols</a> 10km
Chirurgien	X <a href="#">Marvejols</a> 11km
Dermatologue	X <a href="#">Marvejols</a> 11km
Anesthésiste	X <a href="#">Ganges</a> 66km
Gastro-entérologue	X <a href="#">Marvejols</a> 11km
Gynécologue	X <a href="#">Bourgs sur Colagne</a> 8km
Cancérologue	X <a href="#">Alès</a> 70km
Neurologue	X <a href="#">Millau</a> 45km
Ophthalmologue	X <a href="#">Marvejols</a> 9km
ORL	X <a href="#">Mende</a> 15km
Cardiologue	X <a href="#">Marvejols</a> 10km
Pédiatre	X <a href="#">Marvejols</a> 10km
Pneumologue	X <a href="#">Peyre en Aubrac</a> 24km
Psychologue	X <a href="#">Mende</a> 14km
Radiologue	X <a href="#">Marvejols</a> 11km
Rhumatologue	X <a href="#">Marvejols</a> 11km
Sage-femme	X <a href="#">Marvejols</a> 10km



## Éducation

Crèche	1
Ecole maternelle Public	X <a href="#">Mende</a> 14km
Ecole maternelle Privé	X <a href="#">Espalion</a> 46km
Ecole primaire Public	1
Ecole primaire Privé	1
Collège Public	X <a href="#">La Canourgue</a> 10km
Collège Privé	X <a href="#">Marvejols</a> 11km
Lycée Public	X <a href="#">La Canourgue</a> 10km
Lycée Privé	X <a href="#">Marvejols</a> 10km

Sources : Base Sirene des entreprises et de leurs établissements selon les dernières parutions officielles de 2025 portant sur l'année 2024 ([data.gouv](#)). Liste, localisation et tarifs des professionnels de santé selon les dernières parutions officielles de 2025 portant sur l'année 2024 ([opendatasoft](#)) et FINISS Extraction du Fichier des établissements selon les dernières parutions officielles de 2025 portant sur l'année 2024 ([data.gouv](#)). Adresse et géolocalisation des établissements d'enseignement du premier et second degrés selon les dernières parutions officielles de 2025 portant sur l'année 2024 ([data.education.gouv](#))

## Villes autour de Chanac

Ville	Habitants	Superficie	Pop densité	Pop active	Taux chômage	Revenu moyen	Prix immobilier
Esclanèdes	427	12 km <sup>2</sup>	36 h/km <sup>2</sup>	53.2%	1.9%	22 930 €/an	1 167 €/m <sup>2</sup>
Salelles (1 avis)	167	10 km <sup>2</sup>	17 h/km <sup>2</sup>	49.7%	4.8%	21 640 €/an	1 035 €/m <sup>2</sup>
Cultures	189	4 km <sup>2</sup>	47 h/km <sup>2</sup>	51.3%	2.1%	21 750 €/an	500 €/m <sup>2</sup>
Grèzes (2 avis)	195	16 km <sup>2</sup>	12 h/km <sup>2</sup>	52.8%	3.1%	23 070 €/an	1 733 €/m <sup>2</sup>
Barjac	806	29 km <sup>2</sup>	28 h/km <sup>2</sup>	48.8%	3.6%	22 540 €/an	2 340 €/m <sup>2</sup>
Saint-Bonnet-de-Chirac	72	7 km <sup>2</sup>	10 h/km <sup>2</sup>	54.2%	1.4%	NC	NC
Palhers	200	8 km <sup>2</sup>	25 h/km <sup>2</sup>	30.5%	0%	23 450 €/an	857 €/m <sup>2</sup>
Bourgs sur Colagne (3 avis)	2 091	53 km <sup>2</sup>	39 h/km <sup>2</sup>	42.1%	2.4%	22 590 €/an	1 468 €/m <sup>2</sup>
Montrodat	1 174	20 km <sup>2</sup>	59 h/km <sup>2</sup>	39.9%	2.5%	24 070 €/an	1 433 €/m <sup>2</sup>
Marvejols (9 avis)	4 764	12 km <sup>2</sup>	397 h/km <sup>2</sup>	41.1%	4.5%	21 730 €/an	1 428 €/m <sup>2</sup>
Gabrias	158	20 km <sup>2</sup>	8 h/km <sup>2</sup>	44.3%	1.9%	22 470 €/an	2 615 €/m <sup>2</sup>
Balsièges (1 avis)	608	32 km <sup>2</sup>	19 h/km <sup>2</sup>	47%	2.5%	24 700 €/an	1 711 €/m <sup>2</sup>
La Canourgue (10 avis)	2 074	104 km <sup>2</sup>	20 h/km <sup>2</sup>	43%	3.3%	21 940 €/an	981 €/m <sup>2</sup>
Banassac-Canilhac (3 avis)	1 064	24 km <sup>2</sup>	44 h/km <sup>2</sup>	50.6%	3.9%	22 790 €/an	1 127 €/m <sup>2</sup>
Gorges du Tarn Causses	881	144 km <sup>2</sup>	6 h/km <sup>2</sup>	48.8%	5.6%	20 770 €/an	1 333 €/m <sup>2</sup>

bien-dans-ma-ville.fr



# **Vous aimez votre ville ? Notez-la !**

Et faites-nous part de vos remarques constructives



Avec

**BIEN** dans ma **VILLE** 