



Version web

# Ville de Champvoux

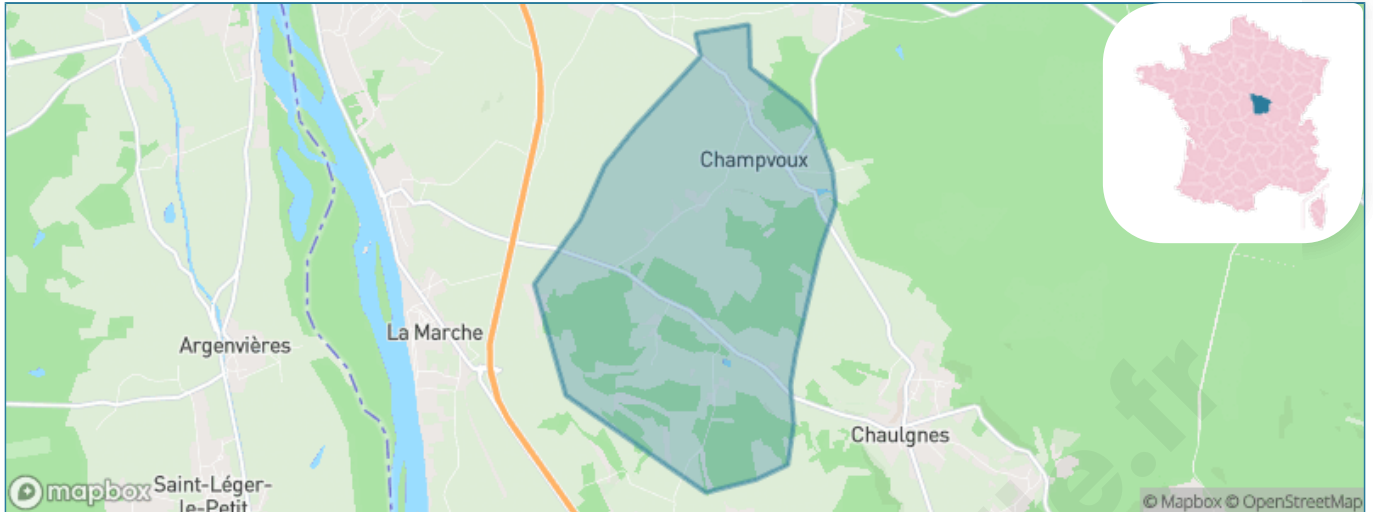
Présenté par

**BIEN** dans  
ma **VILLE** 

# Sommaire

Situation géographique .....	3
Statistiques sur la population .....	4
Evolution du nombre d'habitants .....	4
Tranche d'âge .....	5
0-14 ans .....	5
15-29 ans .....	5
30-44 ans .....	5
45-59 ans .....	5
60-74 ans .....	5
75-89 ans .....	5
90 ans et + .....	5
Activité professionnelle .....	5
Agriculteurs .....	5
Artisans, Commerçants .....	5
Cadres et sup. ....	5
Professions intermédiaires .....	5
Employé .....	5
Ouvrier .....	5
Retraité .....	5
Autres .....	5
Niveau de diplôme .....	6
Sans diplôme ou CEP .....	6
Brevet, BEPC, DNB .....	6
CAP-BEP ou équivalent .....	6
BAC ou équivalent .....	6
BAC+2 .....	6
BAC+3 ou +4 .....	6
BAC+5 ou plus .....	6
Composition des ménages .....	6
Couple sans enfant .....	6
Couple avec enfant(s) .....	6
Famille monoparentale .....	6
Colocation / Autre .....	6
Personnes seules .....	6
Profils électoraux .....	7
Premier tour .....	7
Sécurité .....	8
Evolution du nombre d'infractions .....	8
Pour comparer .....	9
Services à la population .....	10
Commerce .....	10
Éducation .....	10
Villes autour de Champvoux .....	12

# Situation géographique



## i Informations clés

- **Région** : Bourgogne-Franche-Comté
- **Département** : Nièvre
- **Code postal** : 58400
- **Superficie** : 10 km<sup>2</sup>

**RÉGION**  
**BOURGOGNE**  
**FRANCHE**  
**COMTE**

**NIÈVRE**  
le département

# Statistiques sur la population



Nombre d'habitants

**282**



Age moyen

**43 ans**



Pop active

**44%**



Taux chômage

**7.5%**



Pop densité

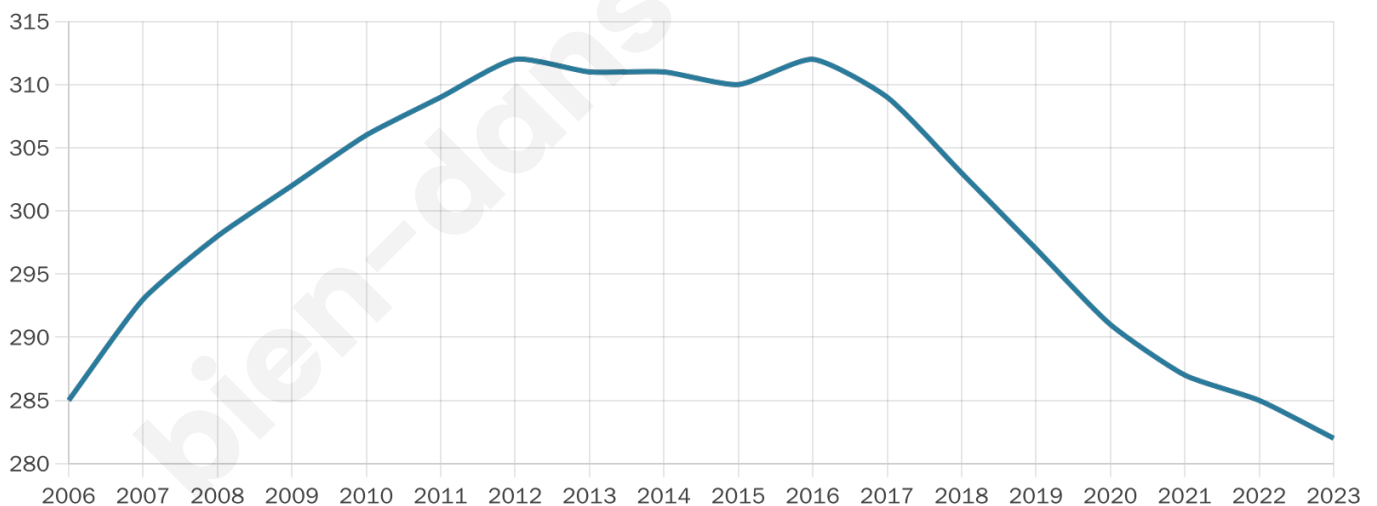
**28 h/km<sup>2</sup>**



Revenu moyen

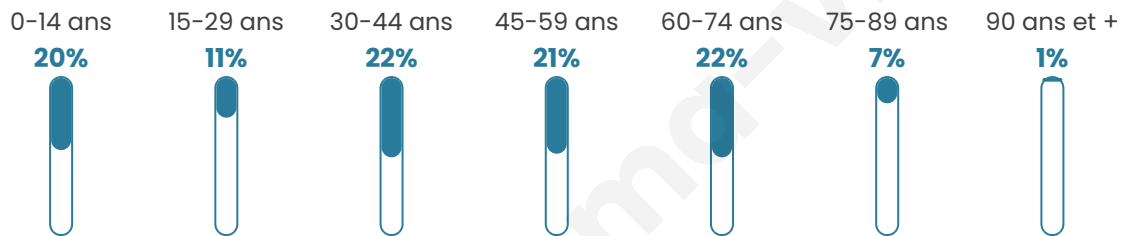
**23 260 €/an**

## Evolution du nombre d'habitants

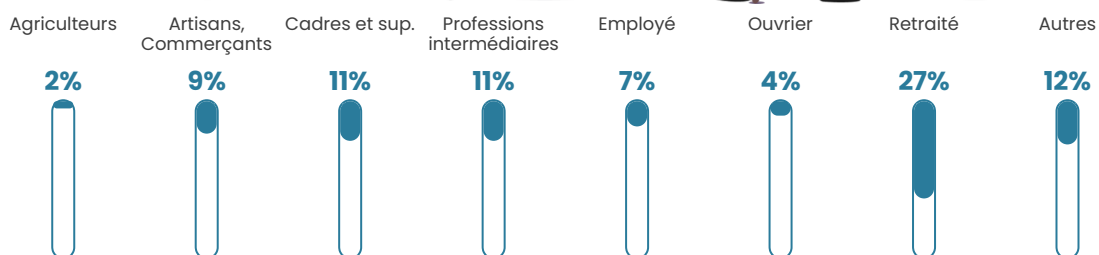


Sources : Institut national de la statistique et des études économiques (insee) selon Les dernières parutions officielles de 2024 portant sur les années 2020, 2021 et 2022.


## Tranche d'âge




## Activité professionnelle



## Niveau de diplôme









## Composition des ménages



# Profils électoraux

## Premier tour

	Marine LE PEN	26.86 %
	Emmanuel MACRON	22.29 %
	Jean-Luc MÉLENCHON	17.71 %
	Valérie PÉCRESSÉ	6.86 %
	Éric ZEMMOUR	6.29 %
	Yannick JADOT	5.71 %
	Jean LASSALLE	5.14 %
	Fabien ROUSSEL	2.86 %
	Philippe POUTOU	2.29 %
	Nicolas DUPONT-AIGNAN	2.29 %
	Anne HIDALGO	1.14 %
	Nathalie ARTHAUD	0.57 %



### 228 inscrits

Participation : 81.58%

Votes blancs : 3.23%

Votes nuls : 2.69%

## Second tour

	Emmanuel MACRON	53,16 %
	Marine LE PEN	46,84 %

### 227 inscrits

Participation : 78.41%

Votes blancs : 8.99%

Votes nuls : 2.25%

# Sécurité



Agressions physiques / sexuelles

0



Cambriolages

0



Vols / dégradations

0



Stupéfiants

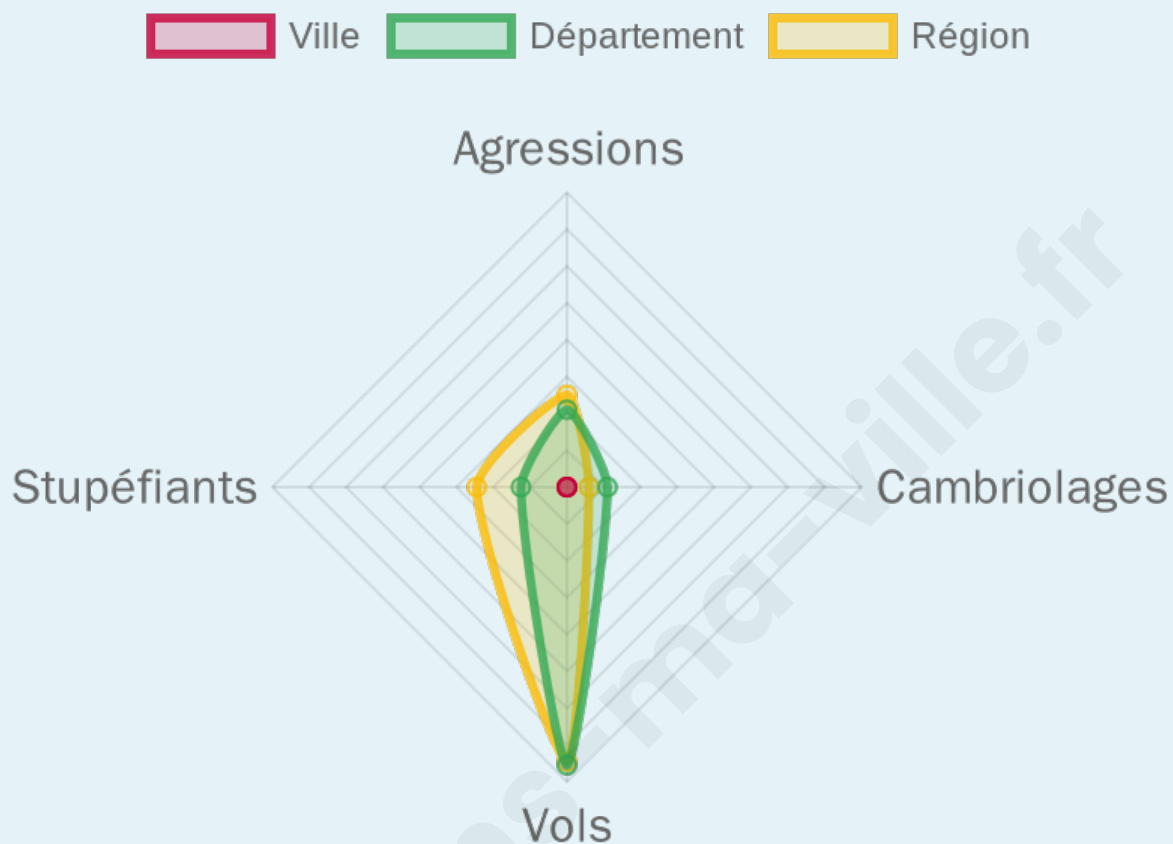
0

## Evolution du nombre d'infractions



## Pour comparer

(en proportion du nombre d'habitants)



Sources : Bases statistiques communale, départementale et régionale de la délinquance enregistrée par la police et la gendarmerie nationales selon les dernières parutions officielles de 2025 portant sur l'année 2024 ([data.gouv](https://data.gouv.fr)).

Agressions physiques / sexuelles : Violences sexuelles, coups et blessures volontaires intrafamiliaux, coups et blessures volontaires, autres coups, blessures volontaires et vols violents sans arme.

Cambriolages : Cambriolages de logements.

Vols : Vols avec armes, vols d'accessoires sur véhicules, vols dans les véhicules, vols de véhicules, vols sans violence contre des personnes, destructions, dégradations volontaires et escroqueries.

Stupéfiants : Trafic de stupéfiants dont (AFD) et usage de stupéfiants.

# Services à la population



## Commerce

Hypermarché	X <u>La Charité-sur-Loire</u> 8km
Supermarché	X <u>Pougues-les-Eaux</u> 7km
Superette	X <u>Pougues-les-Eaux</u> 7km
Boulangerie	X <u>Raveau</u> 4km
Boucherie	X <u>Pougues-les-Eaux</u> 7km
Restaurant	X <u>Chaulgnes</u> 3km
Garage	X <u>Tronsanges</u> 3km
Station-service	X <u>La Charité-sur-Loire</u> 7km
Banque	X <u>Pougues-les-Eaux</u> 7km
La poste	X <u>Parigny-les-Vaux</u> 5km
Coiffeur	X <u>Chaulgnes</u> 1km
Tabac	X <u>Pougues-les-Eaux</u> 7km
Bars / discothèque	X <u>Chaulgnes</u> 2km
Bibliothèque	X <u>Fourchambault</u> 13km
Cinéma	X <u>La Charité-sur-Loire</u> 7km
Vétérinaire	X <u>La Charité-sur-Loire</u> 7km



## Santé

Pharmacie	X <u>Pougues-les-Eaux</u> 6km
Hôpital	X <u>La Charité-sur-Loire</u> 8km
Laboratoire d'analyses médicales	X <u>La Charité-sur-Loire</u> 8km
Etablissement pour handicapé	X <u>La Charité-sur-Loire</u> 6km
EHPA	X <u>La Charité-sur-Loire</u> 6km
Médecin	X <u>La Charité-sur-Loire</u> 7km
Dentiste	X <u>Pougues-les-Eaux</u> 7km
Chirurgien	X <u>Coulanges-lès-Nevers</u> 16km
Dermatologue	X <u>Léré</u> 41km
Anesthésiste	X <u>Nevers</u> 16km
Gastro-entérologue	X <u>Nevers</u> 16km
Gynécologue	X <u>Nevers</u> 15km
Cancérologue	X <u>Nevers</u> 16km
Neurologue	X <u>Nevers</u> 16km
Ophthalmologue	X <u>Nevers</u> 16km
ORL	X <u>La Charité-sur-Loire</u> 7km
Cardiologue	X <u>Coulanges-lès-Nevers</u> 16km
Pédiatre	X <u>Fourchambault</u> 13km
Pneumologue	X <u>Fourchambault</u> 13km
Psychologue	X <u>Chaulgnes</u> 4km
Radiologue	X <u>Nevers</u> 15km
Rhumatologue	X <u>Pougues-les-Eaux</u> 7km
Sage-femme	X <u>Guérigny</u> 10km



## Éducation

Crèche	X <u>Pougues-les-Eaux</u> 6km
Ecole maternelle Public	X <u>Chaulgnes</u> 2km
Ecole maternelle Privé	X <u>Bourges</u> 54km
Ecole primaire Public	1
Ecole primaire Privé	X <u>Beaumont-la-Ferrière</u> 12km
Collège Public	X <u>La Charité-sur-Loire</u> 7km

Collège Privé	X <u>Beaumont-la-Ferrière</u> 13km
Lycée Public	X <u>Fourchambault</u> 13km
Lycée Privé	X <u>Nevers</u> 17km

Sources : Base Sirene des entreprises et de leurs établissements selon les dernières parutions officielles de 2025 portant sur l'année 2024 ([data.gouv](#)). Liste, localisation et tarifs des professionnels de santé selon les dernières parutions officielles de 2025 portant sur l'année 2024 ([opendatasoft](#)) et FINESS Extraction du Fichier des établissements selon les dernières parutions officielles de 2025 portant sur l'année 2024 ([data.gouv](#)). Adresse et géolocalisation des établissements d'enseignement du premier et second degrés selon les dernières parutions officielles de 2025 portant sur l'année 2024 ([data.education.gouv](#))

bien-dans-ma-ville.fr

## Villes autour de Champvoux

Ville	Habitants	Superficie	Pop densité	Pop active	Taux chômage	Revenu moyen	Prix immobilier
Chaulgnes (1 avis)	1 500	25 km <sup>2</sup>	60 h/km <sup>2</sup>	47.2%	2.7%	24 280 €/an	1 162 €/m <sup>2</sup>
Tronsanges	392	8 km <sup>2</sup>	49 h/km <sup>2</sup>	48.5%	4.8%	23 560 €/an	778 €/m <sup>2</sup>
La Marche (2 avis)	509	10 km <sup>2</sup>	51 h/km <sup>2</sup>	48.3%	2.4%	24 570 €/an	986 €/m <sup>2</sup>
Raveau	594	35 km <sup>2</sup>	17 h/km <sup>2</sup>	45.6%	4.4%	23 960 €/an	1 094 €/m <sup>2</sup>
Beffes (1 avis)	602	11 km <sup>2</sup>	55 h/km <sup>2</sup>	41.5%	6.1%	21 360 €/an	827 €/m <sup>2</sup>
Argenvières (1 avis)	448	14 km <sup>2</sup>	32 h/km <sup>2</sup>	43.8%	5.4%	23 020 €/an	811 €/m <sup>2</sup>
Saint-Léger-le-Petit	362	10 km <sup>2</sup>	36 h/km <sup>2</sup>	45.6%	5.8%	20 600 €/an	2 000 €/m <sup>2</sup>
Germigny-sur-Loire	738	18 km <sup>2</sup>	41 h/km <sup>2</sup>	51.6%	3%	22 720 €/an	973 €/m <sup>2</sup>
La Charité-sur-Loire (10 avis)	4 705	15 km <sup>2</sup>	314 h/km <sup>2</sup>	33%	4.9%	21 080 €/an	987 €/m <sup>2</sup>
Parigny-les-Vaux	964	31 km <sup>2</sup>	31 h/km <sup>2</sup>	47.4%	2.8%	23 730 €/an	1 182 €/m <sup>2</sup>
Pougues-les-Eaux (5 avis)	2 401	12 km <sup>2</sup>	200 h/km <sup>2</sup>	45.6%	3%	23 930 €/an	1 184 €/m <sup>2</sup>
La Chapelle-Montlinard	491	17 km <sup>2</sup>	29 h/km <sup>2</sup>	43%	3.7%	23 980 €/an	750 €/m <sup>2</sup>
Saint-Aubin-les-Forges	376	26 km <sup>2</sup>	14 h/km <sup>2</sup>	51.3%	5.6%	22 860 €/an	798 €/m <sup>2</sup>
Marseilles-lès-Aubigny (1 avis)	645	9 km <sup>2</sup>	72 h/km <sup>2</sup>	40.9%	4.5%	21 190 €/an	827 €/m <sup>2</sup>
Garchizy (1 avis)	3 648	16 km <sup>2</sup>	228 h/km <sup>2</sup>	44%	3.6%	21 640 €/an	1 177 €/m <sup>2</sup>

bien-dans-ma-ville.fr



# **Vous aimez votre ville ? Notez-la !**

Et faites-nous part de vos remarques constructives



Avec

**BIEN** dans ma **VILLE** 