



Version web

Ville de Champvans-les- Moulins

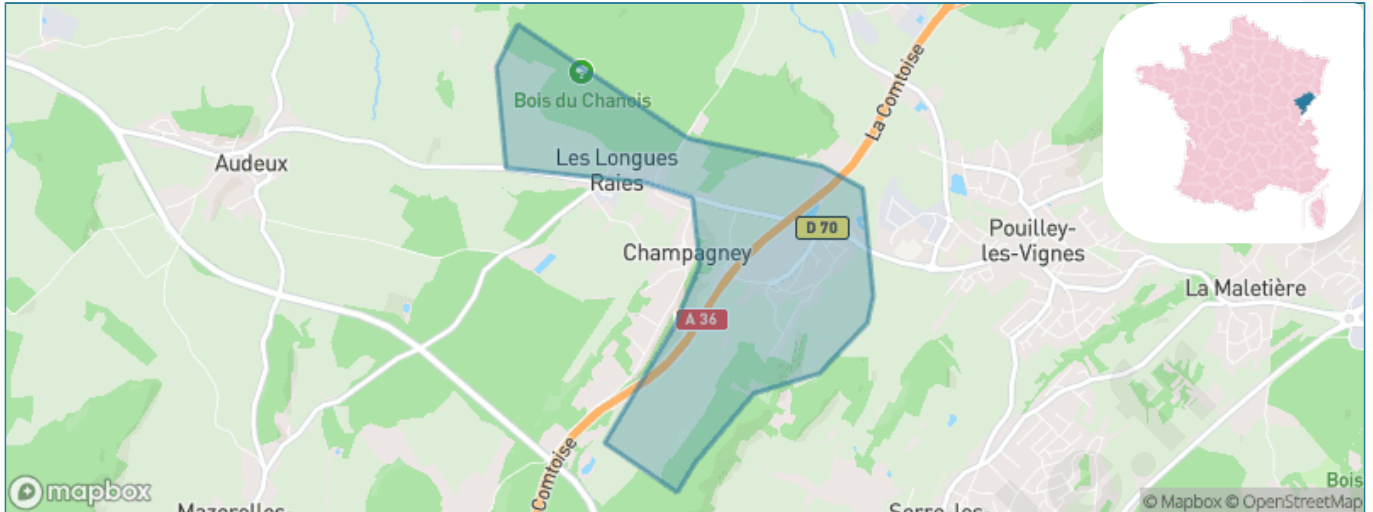
Présenté par

BIEN dans
ma **VILLE** 

Sommaire

Situation géographique	3
Statistiques sur la population	4
Evolution du nombre d'habitants	4
Tranche d'âge	5
0-14 ans	5
15-29 ans	5
30-44 ans	5
45-59 ans	5
60-74 ans	5
75-89 ans	5
90 ans et +	5
Activité professionnelle	5
Agriculteurs	5
Artisans, Commerçants	5
Cadres et sup.	5
Professions intermédiaires	5
Employé	5
Ouvrier	5
Retraité	5
Autres	5
Niveau de diplôme	6
Sans diplôme ou CEP	6
Brevet, BEPC, DNB	6
CAP-BEP ou équivalent	6
BAC ou équivalent	6
BAC+2	6
BAC+3 ou +4	6
BAC+5 ou plus	6
Composition des ménages	6
Couple sans enfant	6
Couple avec enfant(s)	6
Famille monoparentale	6
Colocation / Autre	6
Personnes seules	6
Profils électoraux	7
Premier tour	7
Sécurité	8
Evolution du nombre d'infractions	8
Pour comparer	9
Services à la population	10
Commerce	10
Éducation	10
Villes autour de Champvans-les-Moulins	12

Situation géographique



i Informations clés

- **Région** : Bourgogne-Franche-Comté
- **Département** : Doubs
- **Code postal** : 25170
- **Superficie** : 2 km²

RÉGION
BOURGOGNE
FRANCHE
COMTE

Doubs
le Département

Statistiques sur la population



Nombre d'habitants

309



Age moyen

45 ans



Pop active

52.8%



Taux chômage

3.9%



Pop densité

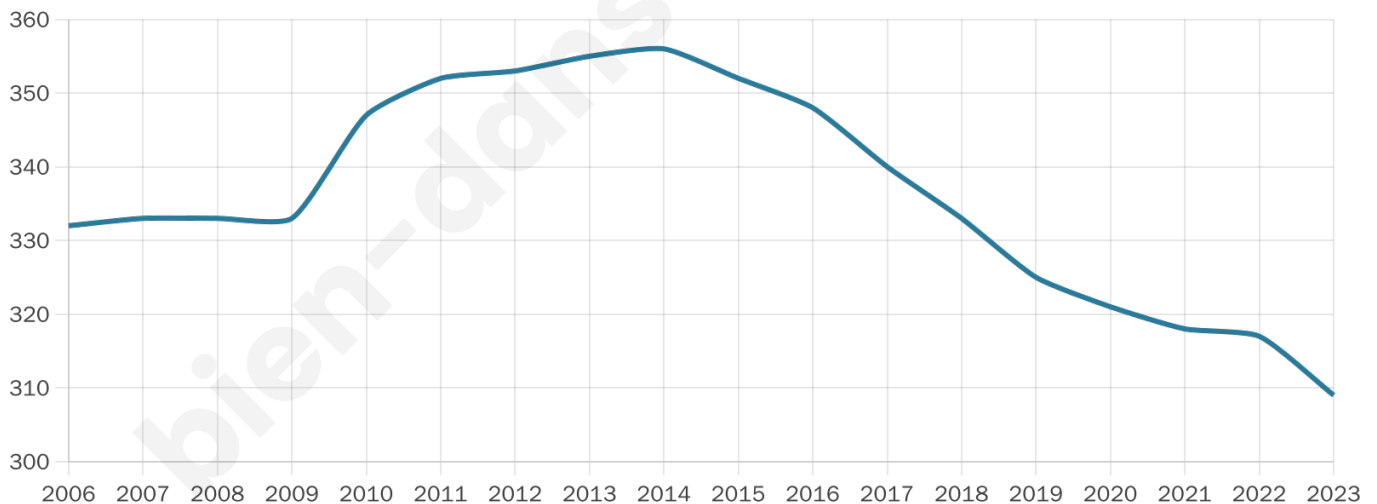
155 h/km²



Revenu moyen

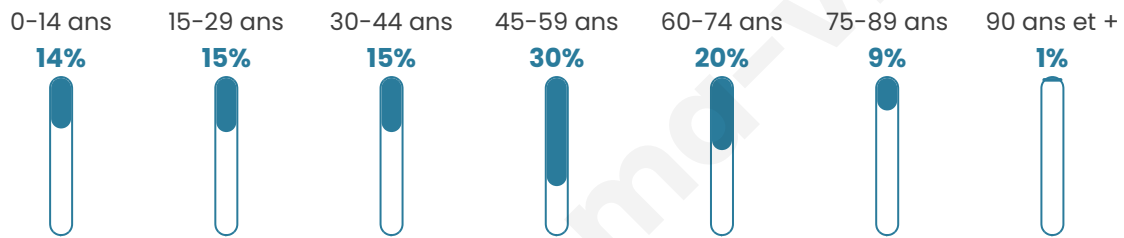
26 250 €/an

Evolution du nombre d'habitants

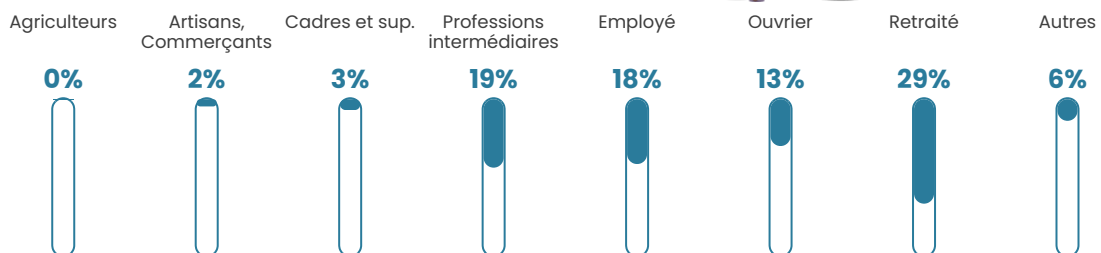


Sources : Institut national de la statistique et des études économiques (insee) selon Les dernières parutions officielles de 2024 portant sur les années 2020, 2021 et 2022.

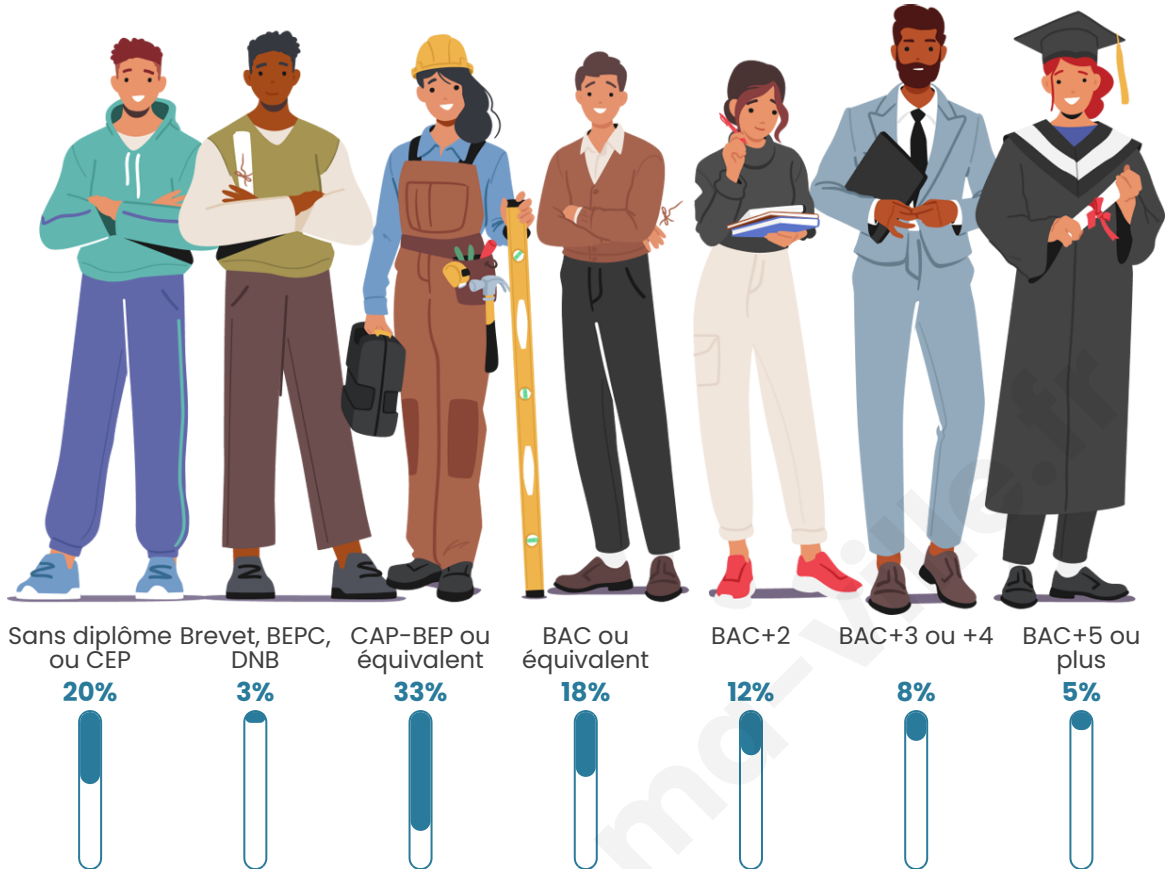
Tranche d'âge




Activité professionnelle



Niveau de diplôme



Composition des ménages



Profils électoraux

Premier tour

	Marine LE PEN	28.31 %
	Emmanuel MACRON	24.66 %
	Jean-Luc MÉLENCHON	17.35 %
	Éric ZEMMOUR	12.79 %
	Valérie PÉCRESE	6.85 %
	Jean LASSALLE	3.65 %
	Yannick JADOT	2.74 %
	Fabien ROUSSEL	1.37 %
	Philippe POUTOU	0.91 %
	Nicolas DUPONT-AIGNAN	0.91 %
	Anne HIDALGO	0.46 %
	Nathalie ARTHAUD	0.00 %



275 inscrits

Participation : 82.18%

Votes blancs : 1.77%

Votes nuls : 1.33%

Second tour

	Emmanuel MACRON	49,5 %
	Marine LE PEN	50,5 %

276 inscrits

Participation : 80.8%

Votes blancs : 5.83%

Votes nuls : 3.59%

Sécurité



Agressions physiques / sexuelles

0



Cambriolages

0



Vols / dégradations

0



Stupéfiants

0

Evolution du nombre d'infractions



Pour comparer

(en proportion du nombre d'habitants)



Sources : Bases statistiques communale, départementale et régionale de la délinquance enregistrée par la police et la gendarmerie nationales selon les dernières parutions officielles de 2025 portant sur l'année 2024 ([data.gouv](https://data.gouv.fr)).

Agressions physiques / sexuelles : Violences sexuelles, coups et blessures volontaires intrafamiliaux, coups et blessures volontaires, autres coups, blessures volontaires et vols violents sans arme.

Cambriolages : Cambriolages de logements.

Vols : Vols avec armes, vols d'accessoires sur véhicules, vols dans les véhicules, vols de véhicules, vols sans violence contre des personnes, destructions, dégradations volontaires et escroqueries.

Stupéfiants : Trafic de stupéfiants dont (AFD) et usage de stupéfiants.

Services à la population



Commerce

Hypermarché	X <u>Pouilley-les-Vignes</u> 1km
Supermarché	X <u>Serre-les-Sapins</u> 2km
Superette	X <u>Serre-les-Sapins</u> 2km
Boulangerie	X <u>Pouilley-les-Vignes</u> 2km
Boucherie	X <u>Serre-les-Sapins</u> 1km
Restaurant	1
Garage	X <u>Pouilley-les-Vignes</u> 1km
Station-service	X <u>Pouilley-les-Vignes</u> 1km
Banque	X <u>Pouilley-les-Vignes</u> 2km
La poste	X <u>Pouilley-les-Vignes</u> 2km
Coiffeur	1
Tabac	X <u>Pouilley-les-Vignes</u> 1km
Bars / discothèque	X <u>Franois</u> 2km
Bibliothèque	X <u>Besançon</u> 4km
Cinéma	X <u>Besançon</u> 6km
Vétérinaire	X <u>Serre-les-Sapins</u> 2km



Santé

Pharmacie	X <u>Pouilley-les-Vignes</u> 2km
Hôpital	X <u>Besançon</u> 4km
Laboratoire d'analyses médicales	X <u>Besançon</u> 4km
Etablissement pour handicapé	X <u>Franois</u> 2km
EHPA	X <u>Besançon</u> 4km
Médecin	X <u>Pouilley-les-Vignes</u> 2km
Dentiste	X <u>Pouilley-les-Vignes</u> 1km
Chirurgien	X <u>Besançon</u> 4km
Dermatologue	X <u>Besançon</u> 4km
Anesthésiste	X <u>Besançon</u> 5km
Gastro-entérologue	X <u>Besançon</u> 4km
Gynécologue	X <u>Besançon</u> 4km
Cancérologue	X <u>Chalon-sur-Saône</u> 95km
Neurologue	X <u>Besançon</u> 4km
Ophthalmologue	X <u>Besançon</u> 5km
ORL	X <u>Besançon</u> 4km
Cardiologue	X <u>Serre-les-Sapins</u> 2km
Pédiatre	X <u>Besançon</u> 5km
Pneumologue	X <u>Besançon</u> 5km
Psychologue	X <u>Besançon</u> 4km
Radiologue	X <u>Besançon</u> 4km
Rhumatologue	X <u>Besançon</u> 5km
Sage-femme	X <u>Pouilley-les-Vignes</u> 2km



Éducation

Crèche	X <u>Pouilley-les-Vignes</u> 1km
Ecole maternelle Public	X <u>Franois</u> 3km
Ecole maternelle Privé	X <u>Divonne-les-Bains</u> 101km
Ecole primaire Public	X <u>Serre-les-Sapins</u> 1km
Ecole primaire Privé	X <u>Pirey</u> 3km
Collège Public	X <u>Pouilley-les-Vignes</u> 1km
Collège Privé	X <u>Pirey</u> 3km

Lycée Public	X Besançon 6km
Lycée Privé	X Besançon 7km

Sources : Base Sirene des entreprises et de leurs établissements selon les dernières parutions officielles de 2025 portant sur l'année 2024 ([data.gouv](#)). Liste, localisation et tarifs des professionnels de santé selon les dernières parutions officielles de 2025 portant sur l'année 2024 ([opendatasoft](#)) et FINESS Extraction du Fichier des établissements selon les dernières parutions officielles de 2025 portant sur l'année 2024 ([data.gouv](#)). Adresse et géolocalisation des établissements d'enseignement du premier et second degrés selon les dernières parutions officielles de 2025 portant sur l'année 2024 ([data.education.gouv](#))

bien-dans-ma-ville.fr

Villes autour de Champvans-les-Moulins

Ville	Habitants	Superficie	Pop densité	Pop active	Taux chômage	Revenu moyen	Prix immobilier
Champagney (1 avis)	269	3 km ²	90 h/km ²	47.6%	2.2%	26 060 €/an	1 655 €/m ²
Pouilley-les-Vignes (1 avis)	2 195	9 km ²	244 h/km ²	42.5%	2.4%	26 800 €/an	2 818 €/m ²
Serre-les-Sapins (2 avis)	2 004	5 km ²	401 h/km ²	44.8%	2.7%	25 110 €/an	2 171 €/m ²
François	2 257	7 km ²	322 h/km ²	46.9%	3.9%	25 460 €/an	2 366 €/m ²
Noironte	405	6 km ²	68 h/km ²	51.1%	3.7%	25 420 €/an	1 837 €/m ²
Audeux	420	1 km ²	420 h/km ²	52.6%	2.1%	26 080 €/an	2 178 €/m ²
Chemaudin et Vaux (1 avis)	2 113	12 km ²	176 h/km ²	50.3%	2.9%	26 550 €/an	2 126 €/m ²
Pelousey (1 avis)	1 617	6 km ²	270 h/km ²	48.3%	2.3%	25 590 €/an	2 101 €/m ²
Chaucenne	529	4 km ²	132 h/km ²	50.1%	3%	25 200 €/an	1 469 €/m ²
Pirey (1 avis)	2 156	6 km ²	359 h/km ²	47.7%	2.6%	27 340 €/an	1 957 €/m ²
Mazerolles-le-Salin	218	4 km ²	55 h/km ²	53.7%	2.8%	29 270 €/an	774 €/m ²
Miserey-Salines	2 661	6 km ²	444 h/km ²	46.3%	3%	26 730 €/an	2 358 €/m ²
Placey	197	2 km ²	99 h/km ²	47.2%	1.5%	25 830 €/an	1 782 €/m ²
Villers-Buzon	312	3 km ²	104 h/km ²	45.2%	1.6%	25 650 €/an	1 437 €/m ²
Grandfontaine (1 avis)	1 827	5 km ²	365 h/km ²	46.7%	2.8%	26 850 €/an	2 428 €/m ²

bien-dans-ma-ville.fr



Vous aimez votre ville ? Notez-la !

Et faites-nous part de vos remarques constructives



Avec

BIEN dans ma **VILLE** 