



Version web

# Ville de Champtonnay

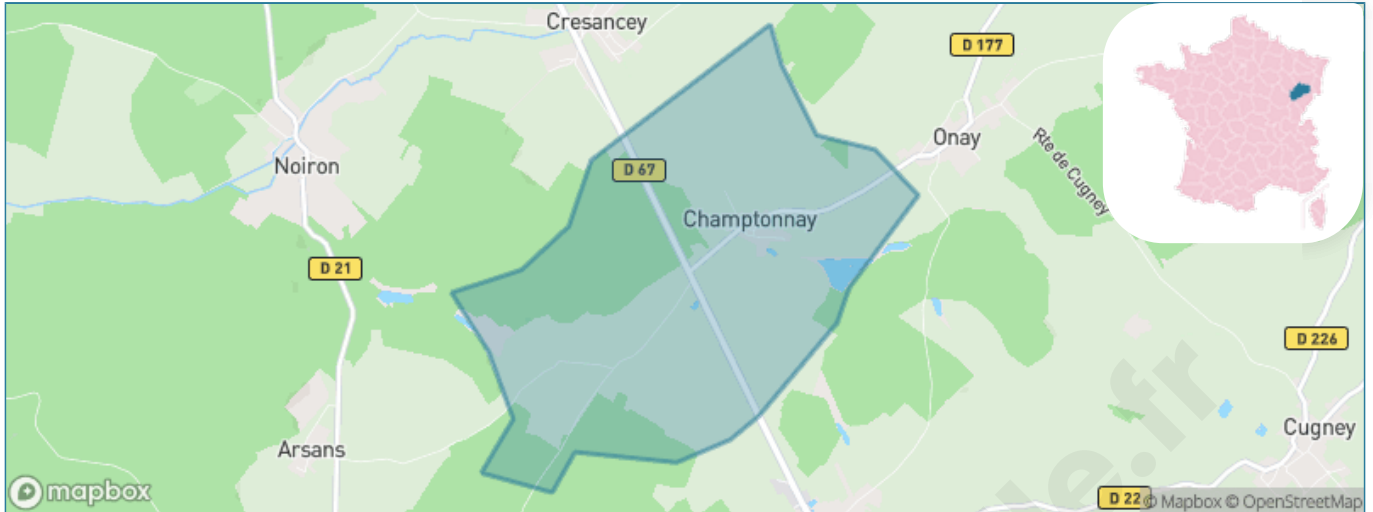
Présenté par

**BIEN** dans  
ma **VILLE** 

# Sommaire

Situation géographique .....	3
Statistiques sur la population .....	4
Evolution du nombre d'habitants .....	4
Tranche d'âge .....	5
0-14 ans .....	5
15-29 ans .....	5
30-44 ans .....	5
45-59 ans .....	5
60-74 ans .....	5
75-89 ans .....	5
90 ans et + .....	5
Activité professionnelle .....	5
Agriculteurs .....	5
Artisans, Commerçants .....	5
Cadres et sup. ....	5
Professions intermédiaires .....	5
Employé .....	5
Ouvrier .....	5
Retraité .....	5
Autres .....	5
Niveau de diplôme .....	6
Sans diplôme ou CEP .....	6
Brevet, BEPC, DNB .....	6
CAP-BEP ou équivalent .....	6
BAC ou équivalent .....	6
BAC+2 .....	6
BAC+3 ou +4 .....	6
BAC+5 ou plus .....	6
Composition des ménages .....	6
Couple sans enfant .....	6
Couple avec enfant(s) .....	6
Famille monoparentale .....	6
Colocation / Autre .....	6
Personnes seules .....	6
Profils électoraux .....	7
Premier tour .....	7
Sécurité .....	8
Evolution du nombre d'infractions .....	8
Pour comparer .....	9
Services à la population .....	10
Commerce .....	10
Éducation .....	10
Villes autour de Champtonnay .....	11

# Situation géographique



## i Informations clés

- **Région** : Bourgogne-Franche-Comté
- **Département** : Haute-Saône
- **Code postal** : 70100
- **Superficie** : 5 km<sup>2</sup>

**RÉGION**  
**BOURGOGNE**  
**FRANCHE**  
**COMTE**



# Statistiques sur la population



Nombre d'habitants

**79**



Age moyen

**39 ans**



Pop active

**41.8%**



Taux chômage

**4.1%**



Pop densité

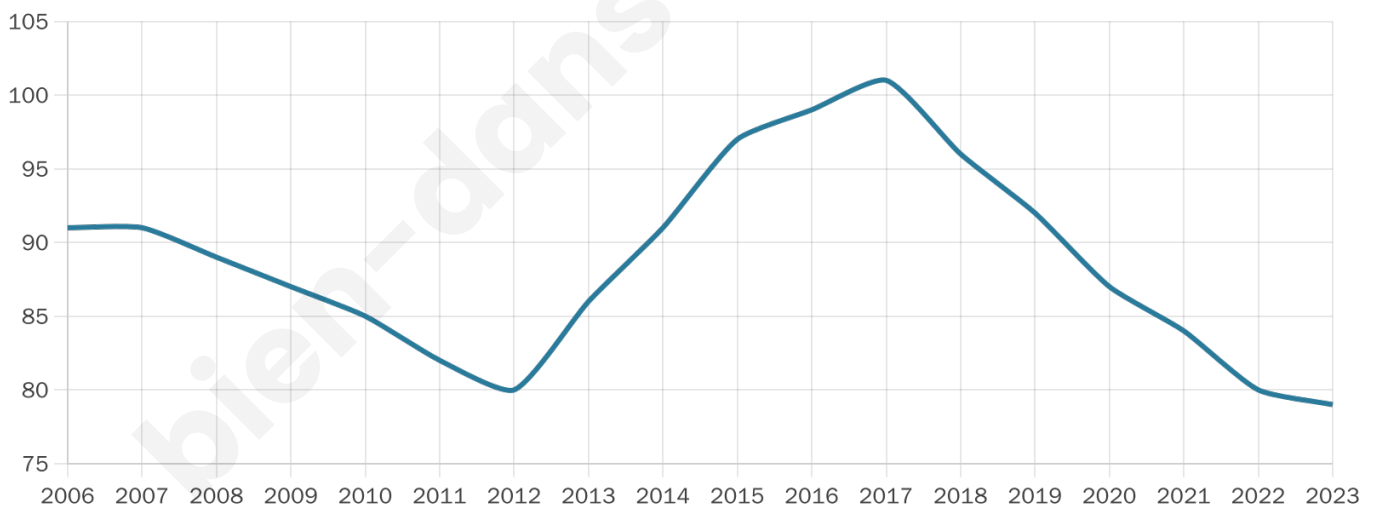
**16 h/km<sup>2</sup>**



Revenu moyen

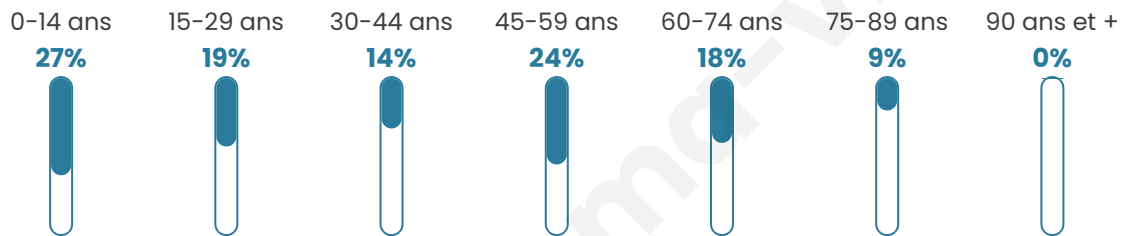
**NC**

## Evolution du nombre d'habitants

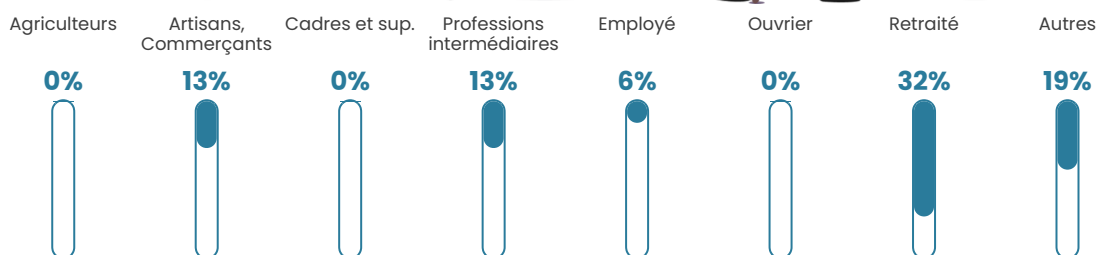


Sources : Institut national de la statistique et des études économiques (insee) selon Les dernières parutions officielles de 2024 portant sur les années 2020, 2021 et 2022.


## Tranche d'âge




## Activité professionnelle



## Niveau de diplôme



## Composition des ménages



# Profils électoraux

## Premier tour

	Marine LE PEN	53.85 %
	Emmanuel MACRON	17.95 %
	Jean-Luc MÉLENCHON	10.26 %
	Anne HIDALGO	7.69 %
	Éric ZEMMOUR	2.56 %
	Valérie PÉCRESSE	2.56 %
	Philippe POUTOU	2.56 %
	Nicolas DUPONT-AIGNAN	2.56 %
	Nathalie ARTHAUD	0.00 %
	Fabien ROUSSEL	0.00 %
	Jean LASSALLE	0.00 %
	Yannick JADOT	0.00 %



### 61 inscrits

Participation : 65.57%

Votes blancs : 0.00%

Votes nuls : 2.50%

## Second tour

	Emmanuel MACRON	35 %
	Marine LE PEN	65 %

### 61 inscrits

Participation : 68.85%

Votes blancs : 4.76%

Votes nuls : 0%

# Sécurité



Agressions physiques / sexuelles

0



Cambriolages

0



Vols / dégradations

0



Stupéfiants

0

## Evolution du nombre d'infractions



## Pour comparer

(en proportion du nombre d'habitants)



Sources : Bases statistiques communale, départementale et régionale de la délinquance enregistrée par la police et la gendarmerie nationales selon les dernières parutions officielles de 2025 portant sur l'année 2024 ([data.gouv](https://data.gouv.fr)).

Agressions physiques / sexuelles : Violences sexuelles, coups et blessures volontaires intrafamiliaux, coups et blessures volontaires, autres coups, blessures volontaires et vols violents sans arme.

Cambriolages : Cambriolages de logements.

Vols : Vols avec armes, vols d'accessoires sur véhicules, vols dans les véhicules, vols de véhicules, vols sans violence contre des personnes, destructions, dégradations volontaires et escroqueries.

Stupéfiants : Trafic de stupéfiants dont (AFD) et usage de stupéfiants.

# Services à la population



## Commerce

Hypermarché	X <u>Gray</u> 10km
Supermarché	X <u>Gray</u> 8km
Superette	X <u>Gray</u> 8km
Boulangerie	X <u>Valay</u> 6km
Boucherie	X <u>Gray</u> 8km
Restaurant	X <u>Cresancey</u> 1km
Garage	X <u>Batrans</u> 6km
Station-service	X <u>Gray</u> 10km
Banque	X <u>Gray</u> 9km
La poste	X <u>Ancier</u> 8km
Coiffeur	X <u>Velesmes-Échevanne</u> 4km
Tabac	X <u>Gray</u> 8km
Bars / discothèque	X <u>Gray</u> 9km
Bibliothèque	X <u>Gray</u> 9km
Cinéma	X <u>Gray</u> 7km
Vétérinaire	X <u>Gray</u> 9km



## Santé

Pharmacie	X <u>Gray</u> 8km
Hôpital	X <u>Gray</u> 9km
Laboratoire d'analyses médicales	X <u>Gray</u> 9km
Etablissement pour handicapé	X <u>Valay</u> 6km
EHPA	X <u>Gray</u> 8km
Médecin	X <u>Gray</u> 9km
Dentiste	X <u>Gray</u> 8km
Chirurgien	X <u>Besançon</u> 28km
Dermatologue	X <u>Gray</u> 9km
Anesthésiste	X <u>Besançon</u> 28km
Gastro-entérologue	X <u>Besançon</u> 28km
Gynécologue	X <u>Besançon</u> 28km
Cancérologue	X <u>Chalon-sur-Saône</u> 89km
Neurologue	X <u>Besançon</u> 28km
Ophthalmologue	X <u>Besançon</u> 29km
ORL	X <u>Besançon</u> 28km
Cardiologue	X <u>Serre-les-Sapins</u> 26km
Pédiatre	X <u>Besançon</u> 28km
Pneumologue	X <u>Besançon</u> 29km
Psychologue	X <u>Miserey-Salines</u> 25km
Radiologue	X <u>Besançon</u> 28km
Rhumatologue	X <u>Besançon</u> 29km
Sage-femme	X <u>Marnay</u> 13km



## Éducation

Crèche	X <u>Velesmes-Échevanne</u> 4km
Ecole maternelle Public	X <u>Velet</u> 9km
Ecole maternelle Privé	X <u>Domrémy-la-Pucelle</u> 118km
Ecole primaire Public	X <u>Velesmes-Échevanne</u> 5km
Ecole primaire Privé	X <u>Gray</u> 9km
Collège Public	X <u>Gray</u> 8km
Collège Privé	X <u>Gray</u> 9km
Lycée Public	X <u>Gray</u> 9km
Lycée Privé	X <u>Gray</u> 9km

Sources : Base Sirene des entreprises et de leurs établissements selon les dernières parutions officielles de 2025 portant sur l'année 2024 ([data.gouv](#)). Liste, localisation et tarifs des professionnels de santé selon les dernières parutions officielles de 2025 portant sur l'année 2024 ([opendatasoft](#)) et FINISS Extraction du Fichier des établissements selon les dernières parutions officielles de 2025 portant sur l'année 2024 ([data.gouv](#)). Adresse et géolocalisation des établissements d'enseignement du premier et second degrés selon les dernières parutions officielles de 2025 portant sur l'année 2024 ([data.education.gouv](#))

## Villes autour de Champtonnay

Ville	Habitants	Superficie	Pop densité	Pop active	Taux chômage	Revenu moyen	Prix immobilier
Onay	61	6 km <sup>2</sup>	10 h/km <sup>2</sup>	49.2%	0%	NC	NC
Venère	215	8 km <sup>2</sup>	27 h/km <sup>2</sup>	43.3%	1.4%	21 300 €/an	607 €/m <sup>2</sup>
Cresancey	181	9 km <sup>2</sup>	20 h/km <sup>2</sup>	48.6%	4.4%	20 670 €/an	734 €/m <sup>2</sup>
Noiron	58	5 km <sup>2</sup>	12 h/km <sup>2</sup>	60.3%	6.9%	NC	1 128 €/m <sup>2</sup>
Arsans	42	2 km <sup>2</sup>	21 h/km <sup>2</sup>	45.2%	2.4%	NC	792 €/m <sup>2</sup>
Cugney	208	11 km <sup>2</sup>	19 h/km <sup>2</sup>	44.2%	1.9%	25 320 €/an	1 213 €/m <sup>2</sup>
Velesmes-Échevanne	491	22 km <sup>2</sup>	22 h/km <sup>2</sup>	50.7%	2%	23 490 €/an	918 €/m <sup>2</sup>
Lieucourt	71	4 km <sup>2</sup>	18 h/km <sup>2</sup>	50.7%	2.8%	NC	781 €/m <sup>2</sup>
Velloreille-lès-Choye	78	4 km <sup>2</sup>	20 h/km <sup>2</sup>	53.8%	0%	NC	1 326 €/m <sup>2</sup>
Battrans	196	5 km <sup>2</sup>	39 h/km <sup>2</sup>	63.3%	3.1%	23 440 €/an	1 387 €/m <sup>2</sup>
Bonboillon	195	4 km <sup>2</sup>	49 h/km <sup>2</sup>	53.8%	2.6%	25 030 €/an	1 881 €/m <sup>2</sup>
Valay	638	17 km <sup>2</sup>	38 h/km <sup>2</sup>	50%	3.1%	22 010 €/an	1 032 €/m <sup>2</sup>
Saint-Loup-Nantouard	119	7 km <sup>2</sup>	17 h/km <sup>2</sup>	47.1%	1.7%	21 830 €/an	363 €/m <sup>2</sup>
Choye	605	14 km <sup>2</sup>	43 h/km <sup>2</sup>	37.2%	1.8%	23 250 €/an	1 245 €/m <sup>2</sup>
Le Tremblois	159	5 km <sup>2</sup>	32 h/km <sup>2</sup>	50.3%	1.9%	23 900 €/an	859 €/m <sup>2</sup>

bien-dans-ma-ville.fr



# Vous aimez votre ville ? Notez-la !

Et faites-nous part de vos remarques constructives



Avec

**BIEN** dans ma **VILLE** 