



Version web

# Ville de Champs-Romain

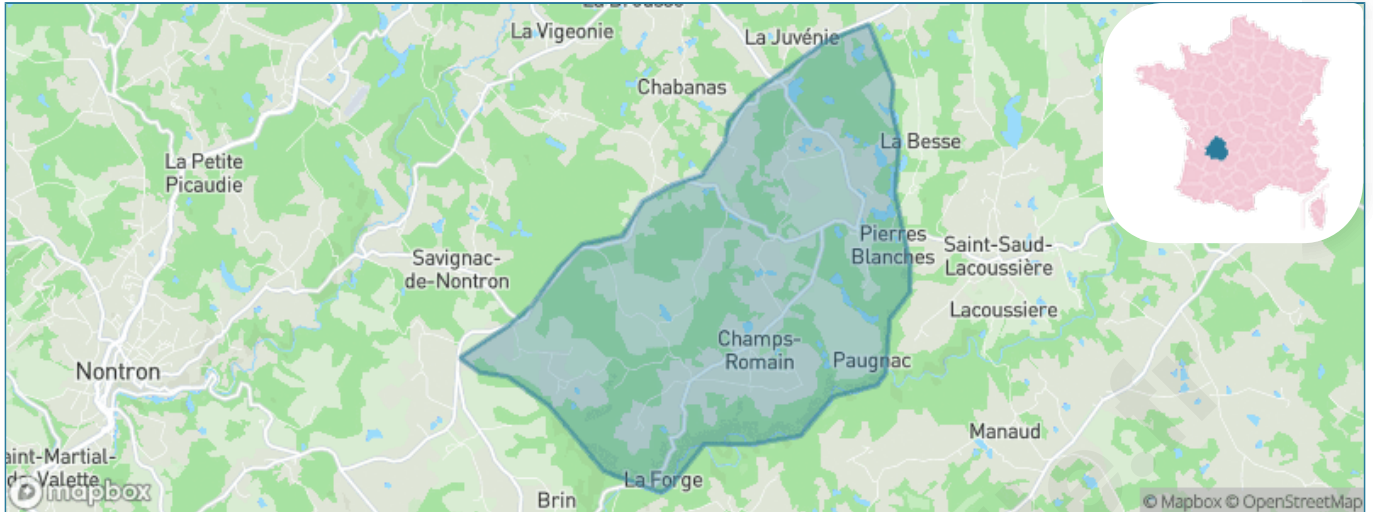
Présenté par

**BIEN** dans  
ma **VILLE** 

# Sommaire

Situation géographique .....	3
Statistiques sur la population .....	4
Evolution du nombre d'habitants .....	4
Tranche d'âge .....	5
0-14 ans .....	5
15-29 ans .....	5
30-44 ans .....	5
45-59 ans .....	5
60-74 ans .....	5
75-89 ans .....	5
90 ans et + .....	5
Activité professionnelle .....	5
Agriculteurs .....	5
Artisans, Commerçants .....	5
Cadres et sup. ....	5
Professions intermédiaires .....	5
Employé .....	5
Ouvrier .....	5
Retraité .....	5
Autres .....	5
Niveau de diplôme .....	6
Sans diplôme ou CEP .....	6
Brevet, BEPC, DNB .....	6
CAP-BEP ou équivalent .....	6
BAC ou équivalent .....	6
BAC+2 .....	6
BAC+3 ou +4 .....	6
BAC+5 ou plus .....	6
Composition des ménages .....	6
Couple sans enfant .....	6
Couple avec enfant(s) .....	6
Famille monoparentale .....	6
Colocation / Autre .....	6
Personnes seules .....	6
Profils électoraux .....	7
Premier tour .....	7
Sécurité .....	8
Evolution du nombre d'infractions .....	8
Pour comparer .....	9
Services à la population .....	10
Commerce .....	10
Éducation .....	10
Villes autour de Champs-Romain .....	12

# Situation géographique



## i Informations clés

- **Région** : Nouvelle-Aquitaine
- **Département** : Dordogne
- **Code postal** : 24470
- **Superficie** : 20 km<sup>2</sup>



# Statistiques sur la population



Nombre d'habitants

**291**



Age moyen

**50 ans**



Pop active

**39.5%**



Taux chômage

**2.5%**



Pop densité

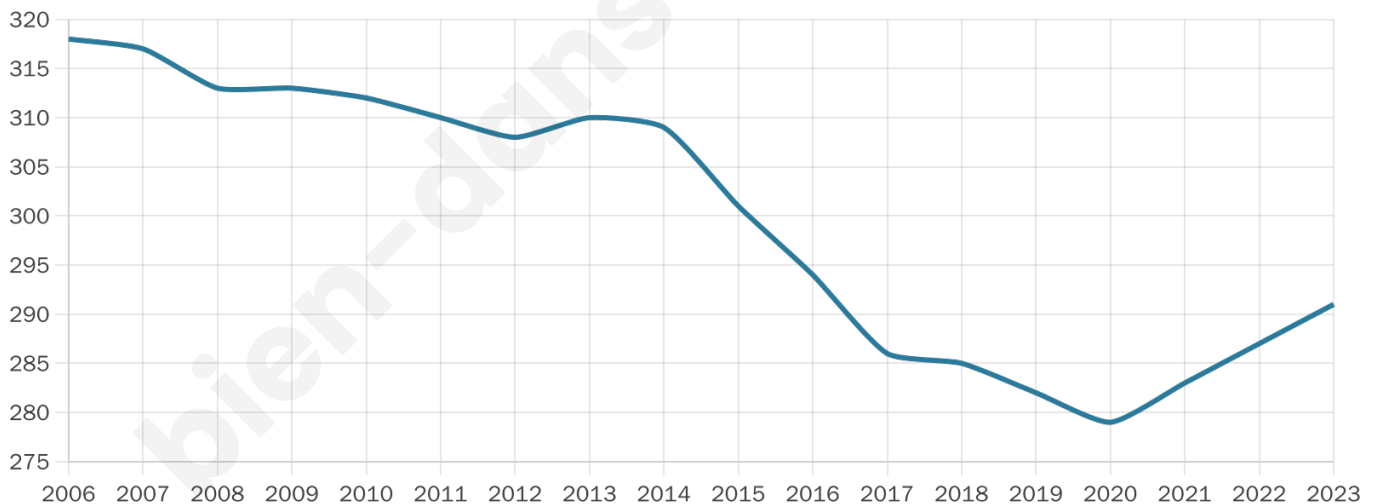
**15 h/km<sup>2</sup>**



Revenu moyen

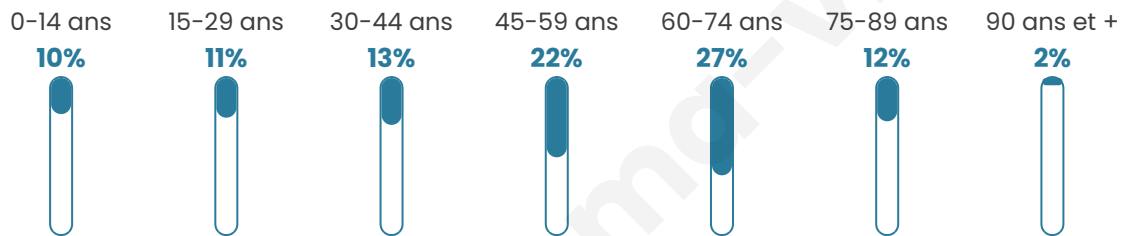
**19 680 €/an**

## Evolution du nombre d'habitants

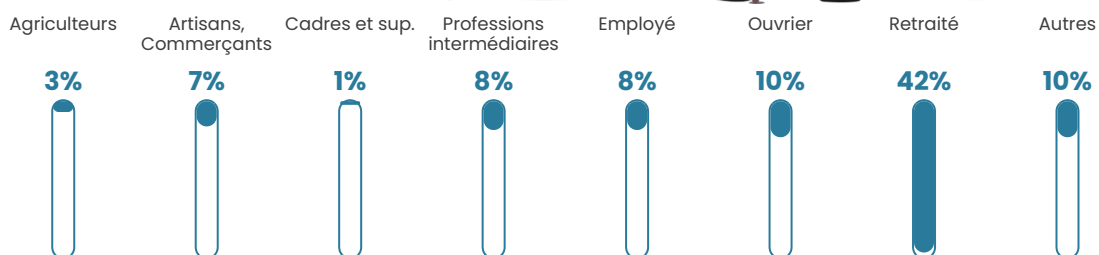


Sources : Institut national de la statistique et des études économiques (insee) selon Les dernières parutions officielles de 2024 portant sur les années 2020, 2021 et 2022.


## Tranche d'âge




## Activité professionnelle



## Niveau de diplôme




## Composition des ménages





# Profils électoraux

## Premier tour

	Marine LE PEN	25.24 %
	Emmanuel MACRON	24.29 %
	Jean-Luc MÉLENCHON	19.05 %
	Éric ZEMMOUR	7.62 %
	Jean LASSALLE	6.19 %
	Valérie PÉCRESSÉ	5.24 %
	Philippe POUTOU	3.81 %
	Fabien ROUSSEL	2.86 %
	Nicolas DUPONT- AIGNAN	2.38 %
	Anne HIDALGO	1.43 %
	Yannick JADOT	1.43 %
	Nathalie ARTHAUD	0.48 %

## Second tour

	Emmanuel MACRON	48,33 %
	Marine LE PEN	51,67 %

### 256 inscrits

Participation : 78.91%

Votes blancs : 6.44%

Votes nuls : 4.46%

### 256 inscrits

Participation : 83.2%

Votes blancs : 0.47%

Votes nuls : 0.94%

# Sécurité



Agressions physiques / sexuelles

0



Cambriolages

0



Vols / dégradations

0



Stupéfiants

0

## Evolution du nombre d'infractions



## Pour comparer

(en proportion du nombre d'habitants)



Sources : Bases statistiques communale, départementale et régionale de la délinquance enregistrée par la police et la gendarmerie nationales selon les dernières parutions officielles de 2025 portant sur l'année 2024 ([data.gouv](https://data.gouv.fr)).

Agressions physiques / sexuelles : Violences sexuelles, coups et blessures volontaires intrafamiliaux, coups et blessures volontaires, autres coups, blessures volontaires et vols violents sans arme.

Cambriolages : Cambriolages de logements.

Vols : Vols avec armes, vols d'accessoires sur véhicules, vols dans les véhicules, vols de véhicules, vols sans violence contre des personnes, destructions, dégradations volontaires et escroqueries.

Stupéfiants : Trafic de stupéfiants dont (AFD) et usage de stupéfiants.

# Services à la population



## Commerce

Hypermarché	X <a href="#">Nontron</a> 9km
Supermarché	X <a href="#">Nontron</a> 9km
Superette	X <a href="#">Abjat-sur-Bandiât</a> 5km
Boulangerie	X <a href="#">Abjat-sur-Bandiât</a> 4km
Boucherie	X <a href="#">Milhac-de-Nontron</a> 7km
Restaurant	1
Garage	X <a href="#">Saint-Saud-Lacoussière</a> 3km
Station-service	X <a href="#">Saint-Pardoux-la-Rivière</a> 5km
Banque	X <a href="#">Saint-Pardoux-la-Rivière</a> 5km
La poste	X <a href="#">Nontron</a> 10km
Coiffeur	X <a href="#">Saint-Saud-Lacoussière</a> 3km
Tabac	X <a href="#">Saint-Pardoux-la-Rivière</a> 5km
Bars / discothèque	X <a href="#">Saint-Pardoux-la-Rivière</a> 5km
Bibliothèque	X <a href="#">Cussac</a> 20km
Cinéma	X <a href="#">Le Buisson-de-Cadouin</a> 10km
Vétérinaire	X <a href="#">Nontron</a> 9km



## Santé

Pharmacie	X <a href="#">Saint-Saud-Lacoussière</a> 3km
Hôpital	X <a href="#">Antonne-et-Trigonant</a> 33km
Laboratoire d'analyses médicales	X <a href="#">Nontron</a> 9km
Etablissement pour handicapé	X <a href="#">Nontron</a> 9km
EHPA	X <a href="#">Saint-Pardoux-la-Rivière</a> 5km
Médecin	X <a href="#">Saint-Pardoux-la-Rivière</a> 5km
Dentiste	X <a href="#">Nontron</a> 9km
Chirurgien	X <a href="#">Saint-Pardoux-la-Rivière</a> 5km
Dermatologue	X <a href="#">Trélissac</a> 38km
Anesthésiste	X <a href="#">Périgueux</a> 38km
Gastro-entérologue	X <a href="#">Trélissac</a> 38km
Gynécologue	X <a href="#">Périgueux</a> 38km
Cancérologue	X <a href="#">Périgueux</a> 39km
Neurologue	X <a href="#">Périgueux</a> 39km
Ophtalmologue	X <a href="#">Nontron</a> 9km
ORL	X <a href="#">Trélissac</a> 38km
Cardiologue	X <a href="#">Lanouaille</a> 32km
Pédiatre	X <a href="#">Nexon</a> 36km
Pneumologue	X <a href="#">Nontron</a> 10km
Psychologue	X <a href="#">Château-l'Évêque</a> 30km
Radiologue	X <a href="#">Thiviers</a> 17km
Rhumatologue	X <a href="#">Limoges</a> 49km
Sage-femme	X <a href="#">Nontron</a> 10km



## Éducation

Crèche	X <a href="#">Nontron</a> 10km
Ecole maternelle Public	X <a href="#">Nontron</a> 9km
Ecole maternelle Privé	X <a href="#">Limoges</a> 47km
Ecole primaire Public	X <a href="#">Saint-Saud-Lacoussière</a> 3km
Ecole primaire Privé	1
Collège Public	X <a href="#">Nontron</a> 9km
Collège Privé	X <a href="#">Saint-Pierre-de-Frugie</a> 17km
Lycée Public	X <a href="#">Nontron</a> 9km
Lycée Privé	X <a href="#">Périgueux</a> 39km

([data.gouv](#)). Liste, localisation et tarifs des professionnels de santé selon les dernières parutions officielles de 2025 portant sur l'année 2024 ([opendatasoft](#)) et FINESS Extraction du Fichier des établissements selon les dernières parutions officielles de 2025 portant sur l'année 2024 ([data.gouv](#)). Adresse et géolocalisation des établissements d'enseignement du premier et second degrés selon les dernières parutions officielles de 2025 portant sur l'année 2024 ([data.education.gouv](#))

bien-dans-ma-ville.fr

## Villes autour de Champs-Romain

Ville	Habitants	Superficie	Pop densité	Pop active	Taux chômage	Revenu moyen	Prix immobilier
Saint-Saud-Lacoussière	820	58 km <sup>2</sup>	14 h/km <sup>2</sup>	37.1%	3.8%	19 940 €/an	1 528 €/m <sup>2</sup>
Saint-Pardoux-la-Rivière (2 avis)	1 166	23 km <sup>2</sup>	51 h/km <sup>2</sup>	35.7%	3.3%	19 910 €/an	781 €/m <sup>2</sup>
Savignac-de-Nontron	211	9 km <sup>2</sup>	23 h/km <sup>2</sup>	36%	2.8%	22 680 €/an	649 €/m <sup>2</sup>
Abjat-sur-Bandiat (2 avis)	639	27 km <sup>2</sup>	24 h/km <sup>2</sup>	38.2%	4.5%	19 940 €/an	1 104 €/m <sup>2</sup>
Milhac-de-Nontron	520	34 km <sup>2</sup>	15 h/km <sup>2</sup>	33.8%	1.9%	20 840 €/an	1 334 €/m <sup>2</sup>
Saint-Front-la-Rivière (1 avis)	511	17 km <sup>2</sup>	30 h/km <sup>2</sup>	37%	2.9%	20 850 €/an	815 €/m <sup>2</sup>
Augignac	820	22 km <sup>2</sup>	37 h/km <sup>2</sup>	42.2%	4.3%	20 580 €/an	1 057 €/m <sup>2</sup>
Sceau-Saint-Angel	125	17 km <sup>2</sup>	7 h/km <sup>2</sup>	48%	0.8%	19 280 €/an	990 €/m <sup>2</sup>
Nontron (3 avis)	3 057	24 km <sup>2</sup>	127 h/km <sup>2</sup>	40.4%	4.6%	20 720 €/an	1 060 €/m <sup>2</sup>
Mialet	628	37 km <sup>2</sup>	17 h/km <sup>2</sup>	30.1%	4.3%	19 560 €/an	1 510 €/m <sup>2</sup>
Pensol	186	15 km <sup>2</sup>	12 h/km <sup>2</sup>	31.2%	3.2%	20 740 €/an	865 €/m <sup>2</sup>
Saint-Jory-de-Chalais	544	31 km <sup>2</sup>	18 h/km <sup>2</sup>	39.9%	5.5%	19 060 €/an	1 239 €/m <sup>2</sup>
Saint-Martial-de-Valette	803	15 km <sup>2</sup>	54 h/km <sup>2</sup>	44.6%	4%	21 970 €/an	849 €/m <sup>2</sup>
Chalais	405	18 km <sup>2</sup>	23 h/km <sup>2</sup>	38%	3%	19 600 €/an	1 450 €/m <sup>2</sup>
Marval	499	38 km <sup>2</sup>	13 h/km <sup>2</sup>	31.7%	3.8%	18 360 €/an	1 137 €/m <sup>2</sup>

bien-dans-ma-ville.fr



# **Vous aimez votre ville ? Notez-la !**

Et faites-nous part de vos remarques constructives



Avec

**BIEN** dans ma **VILLE** 