



Version web

Ville de Champs

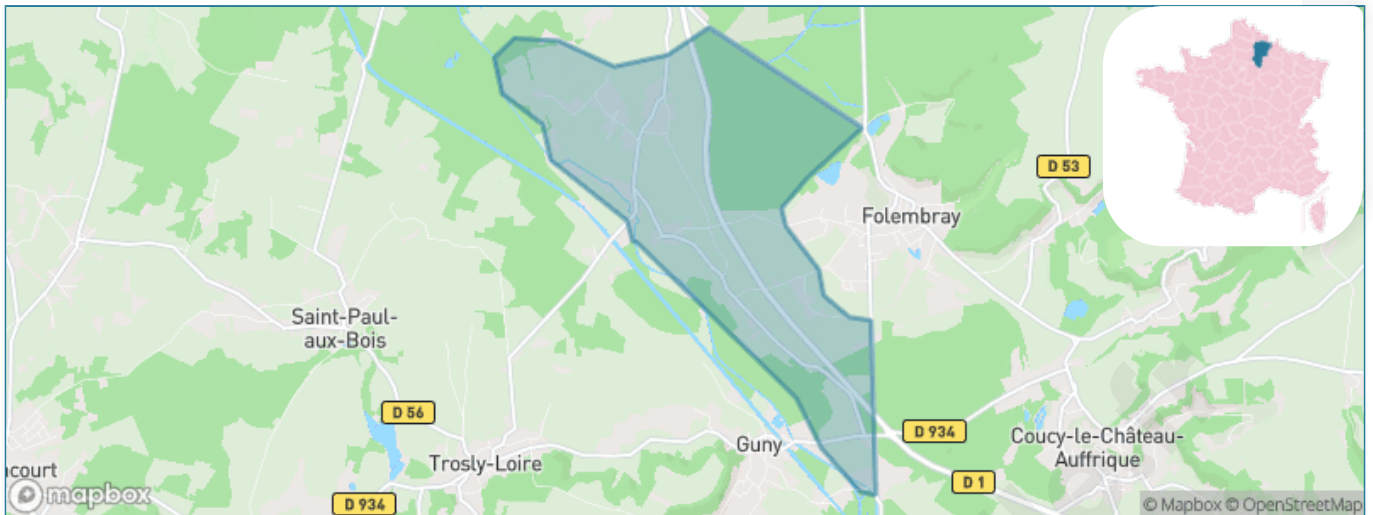
Présenté par

BIEN dans
ma **VILLE** 

Sommaire

Situation géographique	3
Statistiques sur la population	4
Evolution du nombre d'habitants	4
Tranche d'âge	5
0-14 ans	5
15-29 ans	5
30-44 ans	5
45-59 ans	5
60-74 ans	5
75-89 ans	5
90 ans et +	5
Activité professionnelle	5
Agriculteurs	5
Artisans, Commerçants	5
Cadres et sup.	5
Professions intermédiaires	5
Employé	5
Ouvrier	5
Retraité	5
Autres	5
Niveau de diplôme	6
Sans diplôme ou CEP	6
Brevet, BEPC, DNB	6
CAP-BEP ou équivalent	6
BAC ou équivalent	6
BAC+2	6
BAC+3 ou +4	6
BAC+5 ou plus	6
Composition des ménages	6
Couple sans enfant	6
Couple avec enfant(s)	6
Famille monoparentale	6
Colocation / Autre	6
Personnes seules	6
Profils électoraux	7
Premier tour	7
Sécurité	8
Evolution du nombre d'infractions	8
Pour comparer	9
Services à la population	10
Commerce	10
Éducation	10
Villes autour de Champs	11

Situation géographique



i Informations clés

- **Région** : Hauts-de-France
- **Département** : Aisne
- **Code postal** : 02670
- **Superficie** : 9 km²



Statistiques sur la population



Nombre d'habitants

313



Age moyen

41 ans



Pop active

43.8%



Taux chômage

10.3%



Pop densité

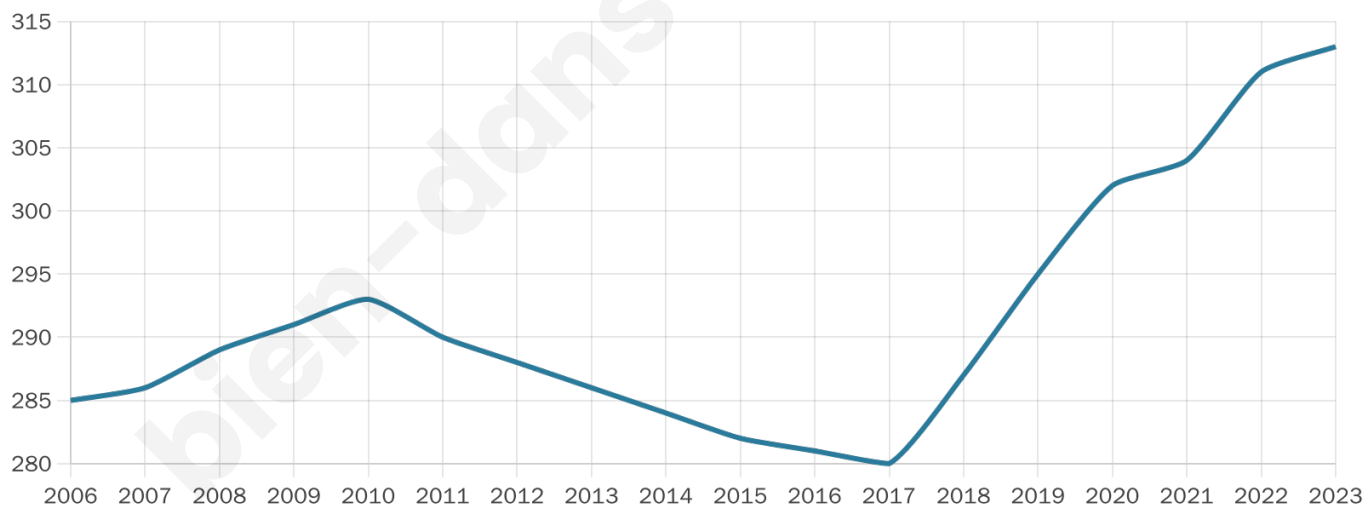
35 h/km²



Revenu moyen

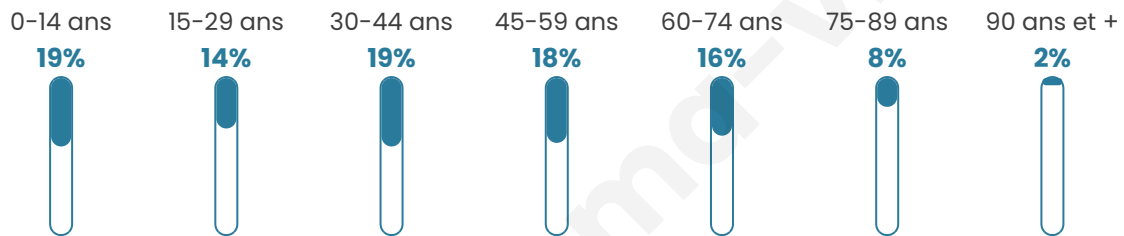
20 810 €/an

Evolution du nombre d'habitants

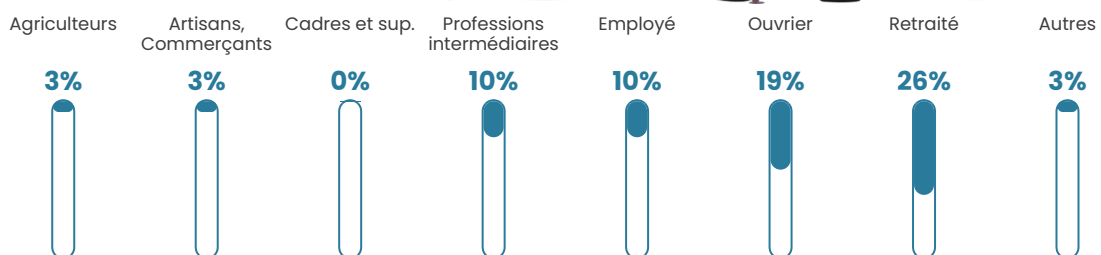


Sources : Institut national de la statistique et des études économiques (insee) selon Les dernières parutions officielles de 2024 portant sur les années 2020, 2021 et 2022.

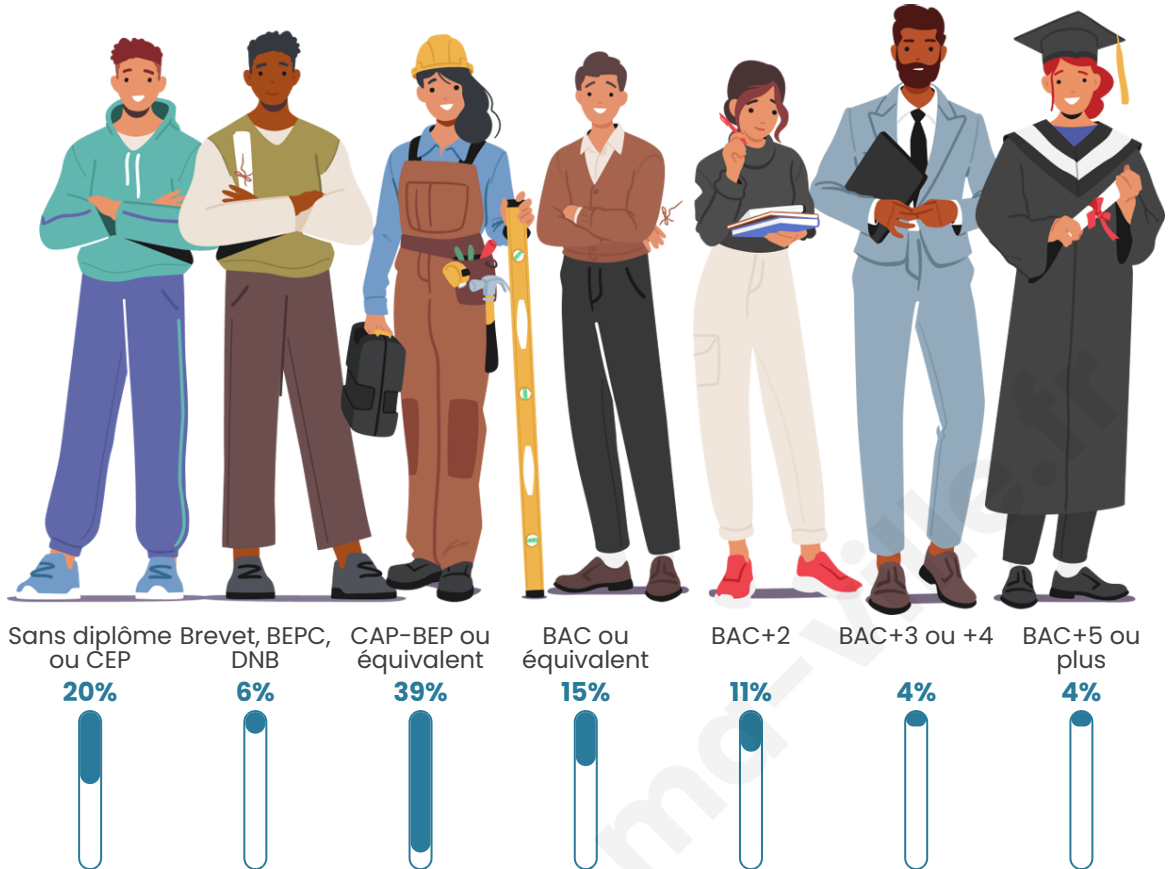
Tranche d'âge




Activité professionnelle



Niveau de diplôme



Composition des ménages



Profils électoraux



Premier tour

	Marine LE PEN	43.26 %
	Emmanuel MACRON	20.22 %
	Jean-Luc MÉLENCHON	11.80 %
	Éric ZEMMOUR	7.30 %
	Jean LASSALLE	6.18 %
	Valérie PÉCRESSE	4.49 %
	Yannick JADOT	3.37 %
	Nicolas DUPONT-AIGNAN	2.25 %
	Nathalie ARTHAUD	0.56 %
	Anne HIDALGO	0.56 %
	Fabien ROUSSEL	0.00 %
	Philippe POUTOU	0.00 %

241 inscrits

Participation : 74.69%
Votes blancs : 0.56%
Votes nuls : 0.56%

Second tour

	Emmanuel MACRON	33,9 %
	Marine LE PEN	66,1 %

241 inscrits

Participation : 77.18%
Votes blancs : 3.76%
Votes nuls : 1.08%

Sécurité



Agressions physiques / sexuelles

0



Cambriolages

0



Vols / dégradations

0



Stupéfiants

0

Evolution du nombre d'infractions



Pour comparer

(en proportion du nombre d'habitants)



Sources : Bases statistiques communale, départementale et régionale de la délinquance enregistrée par la police et la gendarmerie nationales selon les dernières parutions officielles de 2025 portant sur l'année 2024 ([data.gouv](https://data.gouv.fr)).

Agressions physiques / sexuelles : Violences sexuelles, coups et blessures volontaires intrafamiliaux, coups et blessures volontaires, autres coups, blessures volontaires et vols violents sans arme.

Cambriolages : Cambriolages de logements.

Vols : Vols avec armes, vols d'accessoires sur véhicules, vols dans les véhicules, vols de véhicules, vols sans violence contre des personnes, destructions, dégradations volontaires et escroqueries.

Stupéfiants : Trafic de stupéfiants dont (AFD) et usage de stupéfiants.

Services à la population



Commerce

Hypermarché	X <u>Chauny</u> 11km
Supermarché	X <u>Étrépagny</u> 2km
Superette	X <u>Folembray</u> 3km
Boulangerie	X <u>Folembray</u> 3km
Boucherie	X <u>Blérancourt</u> 7km
Restaurant	X <u>Folembray</u> 3km
Garage	X <u>Folembray</u> 2km
Station-service	X <u>Autreville</u> 6km
Banque	X <u>Chauny</u> 9km
La poste	X <u>Camelin</u> 8km
Coiffeur	X <u>Trosly-Loire</u> 2km
Tabac	X <u>Folembray</u> 3km
Bars / discothèque	X <u>Folembray</u> 3km
Bibliothèque	X <u>Folembray</u> 3km
Cinéma	X <u>Chauny</u> 10km
Vétérinaire	X <u>Chauny</u> 8km



Santé

Pharmacie	X <u>Folembray</u> 3km
Hôpital	X <u>Chauny</u> 9km
Laboratoire d'analyses médicales	X <u>Chauny</u> 9km
Etablissement pour handicapé	X <u>Blérancourt</u> 7km
EHPA	X <u>Coucy-le-Château-Auffrique</u> 5km
Médecin	X <u>Folembray</u> 3km
Dentiste	X <u>Chauny</u> 11km
Chirurgien	X <u>Folembray</u> 3km
Dermatologue	X <u>Quierzy</u> 9km
Anesthésiste	X <u>Soissons</u> 18km
Gastro-entérologue	X <u>Chauny</u> 10km
Gynécologue	X <u>Chauny</u> 10km
Cancérologue	X <u>Chauny</u> 10km
Neurologue	X <u>Soissons</u> 19km
Ophtalmologue	X <u>Chauny</u> 9km
ORL	X <u>Chauny</u> 10km
Cardiologue	X <u>Sinceny</u> 7km
Pédiatre	X <u>Chauny</u> 10km
Pneumologue	X <u>Chauny</u> 10km
Psychologue	X <u>Chauny</u> 10km
Radiologue	X <u>Chauny</u> 9km
Rhumatologue	X <u>Soissons</u> 18km
Sage-femme	X <u>Sinceny</u> 7km



Éducation

Crèche	X <u>Folembray</u> 3km
Ecole maternelle Public	X <u>Coucy-le-Château-Auffrique</u> 5km
Ecole maternelle Privé	X <u>Soissons</u> 19km
Ecole primaire Public	X <u>Guny</u> 2km
Ecole primaire Privé	X <u>Guny</u> 2km
Collège Public	X <u>Coucy-le-Château-Auffrique</u> 5km
Collège Privé	X <u>Guny</u> 2km
Lycée Public	X <u>Coucy-la-Ville</u> 6km
Lycée Privé	X <u>Chauny</u> 9km

Sources : Base Sirene des entreprises et de leurs établissements selon les dernières parutions officielles de 2025 portant sur l'année 2024 ([data.gouv](https://data.gouv.fr)). Liste, localisation et tarifs des professionnels de santé selon les dernières parutions officielles de 2025 portant sur l'année 2024 ([opendatasoft](https://opendatasoft.com)) et FINISS Extraction du Fichier des établissements selon les dernières parutions officielles de 2025 portant sur l'année 2024 ([data.gouv](https://data.gouv.fr)). Adresse et géolocalisation des établissements d'enseignement du premier et second degrés selon les dernières parutions officielles de 2025 portant sur l'année 2024 ([data.education.gouv](https://data.education.gouv.fr))

Villes autour de Champs

Ville	Habitants	Superficie	Pop densité	Pop active	Taux chômage	Revenu moyen	Prix immobilier
Trosly-Loire (1 avis)	541	15 km ²	36 h/km ²	43.3%	4.8%	20 460 €/an	1 172 €/m ²
Guny	357	9 km ²	40 h/km ²	47.9%	6.4%	21 020 €/an	942 €/m ²
Folembray (2 avis)	1 355	8 km ²	169 h/km ²	47.4%	6.7%	20 330 €/an	1 300 €/m ²
Saint-Paul-aux-Bois	370	11 km ²	34 h/km ²	43.2%	3.5%	23 140 €/an	1 129 €/m ²
Pierremande	250	7 km ²	36 h/km ²	41.2%	6.4%	22 010 €/an	832 €/m ²
Pont-Saint-Mard	176	6 km ²	29 h/km ²	51.7%	5.7%	21 880 €/an	1 364 €/m ²
Verneuil-sous-Coucy	139	4 km ²	35 h/km ²	40.3%	3.6%	22 440 €/an	1 082 €/m ²
Saint-Aubin	276	8 km ²	35 h/km ²	44.2%	6.5%	20 880 €/an	2 279 €/m ²
Selens (1 avis)	202	7 km ²	29 h/km ²	50.5%	5%	20 090 €/an	1 157 €/m ²
Coucy-le-Château-Auffrique (1 avis)	990	11 km ²	90 h/km ²	43%	4.7%	22 120 €/an	1 240 €/m ²
Autreville (2 avis)	777	3 km ²	259 h/km ²	46.5%	3.5%	23 160 €/an	1 028 €/m ²
Coucy-la-Ville (1 avis)	194	6 km ²	32 h/km ²	43.3%	4.6%	20 440 €/an	1 433 €/m ²
Besmé	166	2 km ²	83 h/km ²	44%	5.4%	21 360 €/an	1 089 €/m ²
Bichancourt (1 avis)	979	7 km ²	140 h/km ²	46.3%	5.4%	22 450 €/an	1 144 €/m ²
Bourguignon-sous-Coucy	104	2 km ²	52 h/km ²	33.7%	2.9%	NC	826 €/m ²

bien-dans-ma-ville.fr



Vous aimez votre ville ? Notez-la !

Et faites-nous part de vos remarques constructives



Avec

BIEN dans ma **VILLE** 