



Version web

Ville de Champrond-en-Perchet

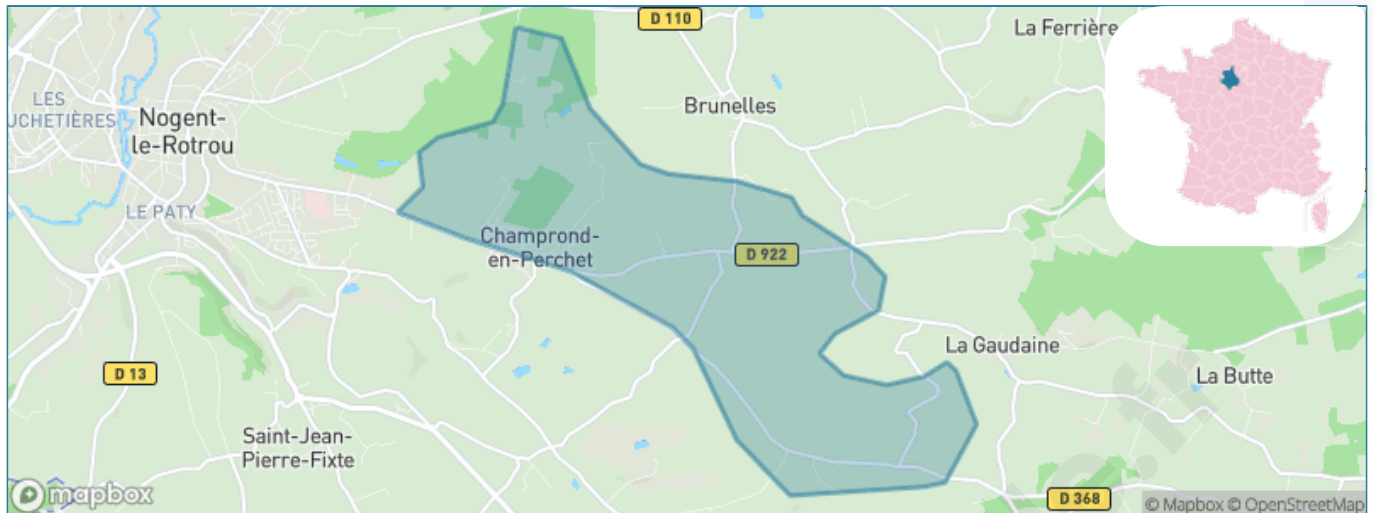
Présenté par

BIEN dans ma **VILLE** 

Sommaire

Situation géographique	3
Statistiques sur la population	4
Evolution du nombre d'habitants	4
Tranche d'âge	5
0-14 ans	5
15-29 ans	5
30-44 ans	5
45-59 ans	5
60-74 ans	5
75-89 ans	5
90 ans et +	5
Activité professionnelle	5
Agriculteurs	5
Artisans, Commerçants	5
Cadres et sup.	5
Professions intermédiaires	5
Employé	5
Ouvrier	5
Retraité	5
Autres	5
Niveau de diplôme	6
Sans diplôme ou CEP	6
Brevet, BEPC, DNB	6
CAP-BEP ou équivalent	6
BAC ou équivalent	6
BAC+2	6
BAC+3 ou +4	6
BAC+5 ou plus	6
Composition des ménages	6
Couple sans enfant	6
Couple avec enfant(s)	6
Famille monoparentale	6
Colocation / Autre	6
Personnes seules	6
Profil électoraux	7
Premier tour	7
Sécurité	9
Evolution du nombre d'infractions	9
Pour comparer	10
Services à la population	11
Commerce	11
Éducation	11
Villes autour de Champrond-en-Perchet	12
Avis sur la ville de Champrond-en-Perchet	13
Moyenne par critère	13
Villes autour de Champrond-en-Perchet	13
Répartition des avis par note	13
Répartition des avis par note	13

Situation géographique



i Informations clés

- **Région** : Centre-Val de Loire
- **Département** : Eure-et-Loir
- **Code postal** : 28400
- **Superficie** : 9 km²



Statistiques sur la population



Nombre d'habitants

388



Age moyen

48 ans



Pop active

38.1%



Taux chômage

2.1%



Pop densité

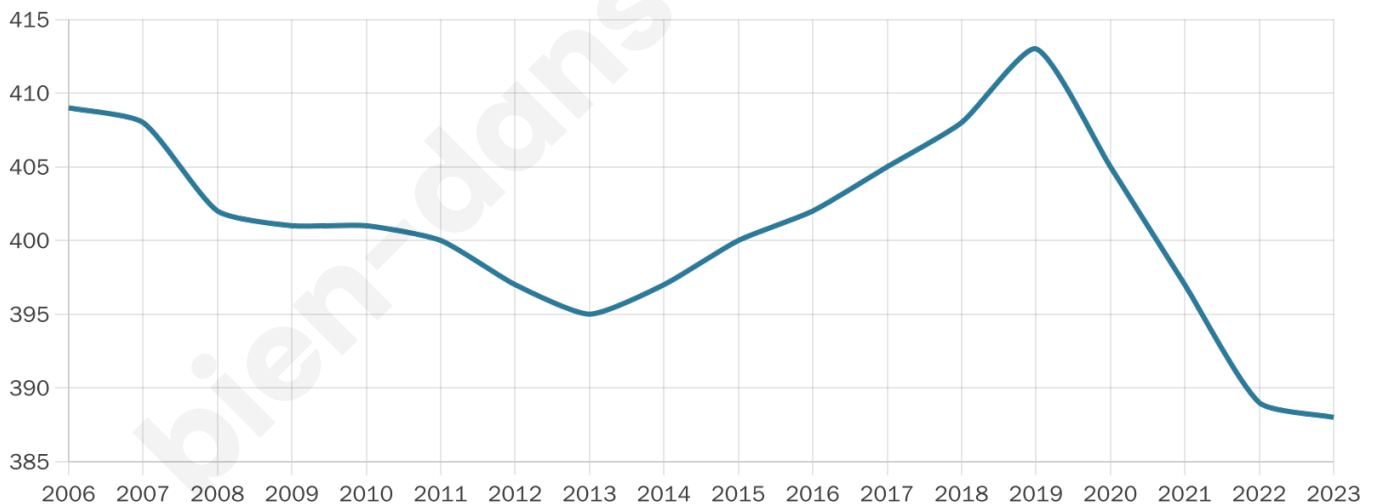
43 h/km²



Revenu moyen

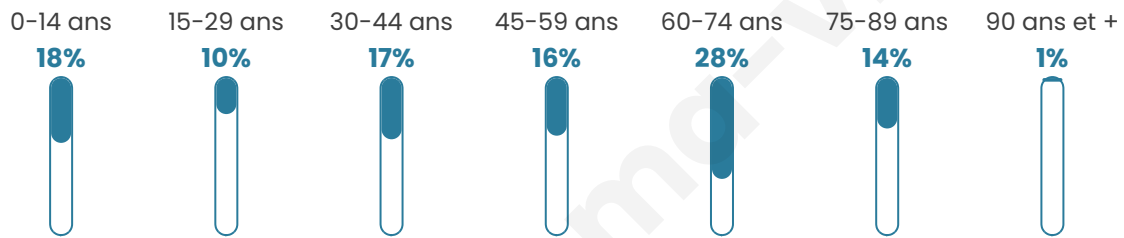
24 150 €/an

Evolution du nombre d'habitants

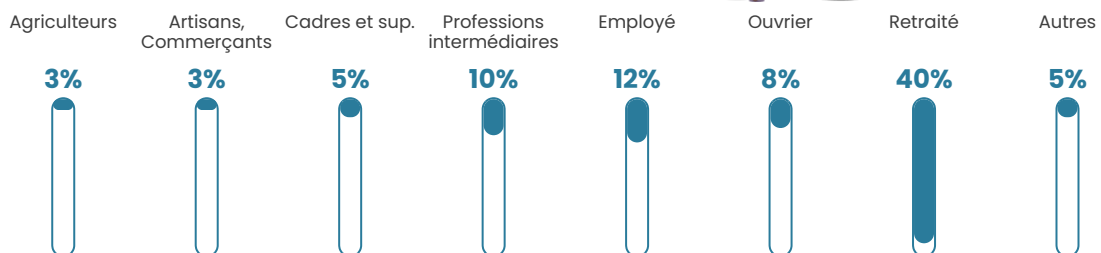


Sources : Institut national de la statistique et des études économiques (insee) selon Les dernières parutions officielles de 2024 portant sur les années 2020, 2021 et 2022.


Tranche d'âge




Activité professionnelle



Niveau de diplôme













Composition des ménages





Profils électoraux

Premier tour

	Emmanuel MACRON	32.03 %
	Marine LE PEN	30.47 %
	Jean-Luc MÉLENCHON	11.72 %
	Valérie PÉCRESSÉ	8.98 %
	Éric ZEMMOUR	6.25 %
	Anne HIDALGO	2.34 %
	Jean LASSALLE	1.95 %
	Nicolas DUPONT- AIGNAN	1.95 %
	Fabien ROUSSEL	1.56 %
	Yannick JADOT	1.56 %
	Nathalie ARTHAUD	0.78 %
	Philippe POUTOU	0.39 %

346 inscrits

Participation : 75.14%
Votes blancs : 1.15%
Votes nuls : 0.38%

Second tour



Emmanuel
MACRON

51,5 %



Marine LE PEN

48,5 %

347 inscrits

Participation : 76.66%
Votes blancs : 7.89%
Votes nuls : 4.51%

bien-dans-ma-ville.fr

Sécurité



Agressions physiques / sexuelles

0



Cambriolages

0



Vols / dégradations

0



Stupéfiants

0

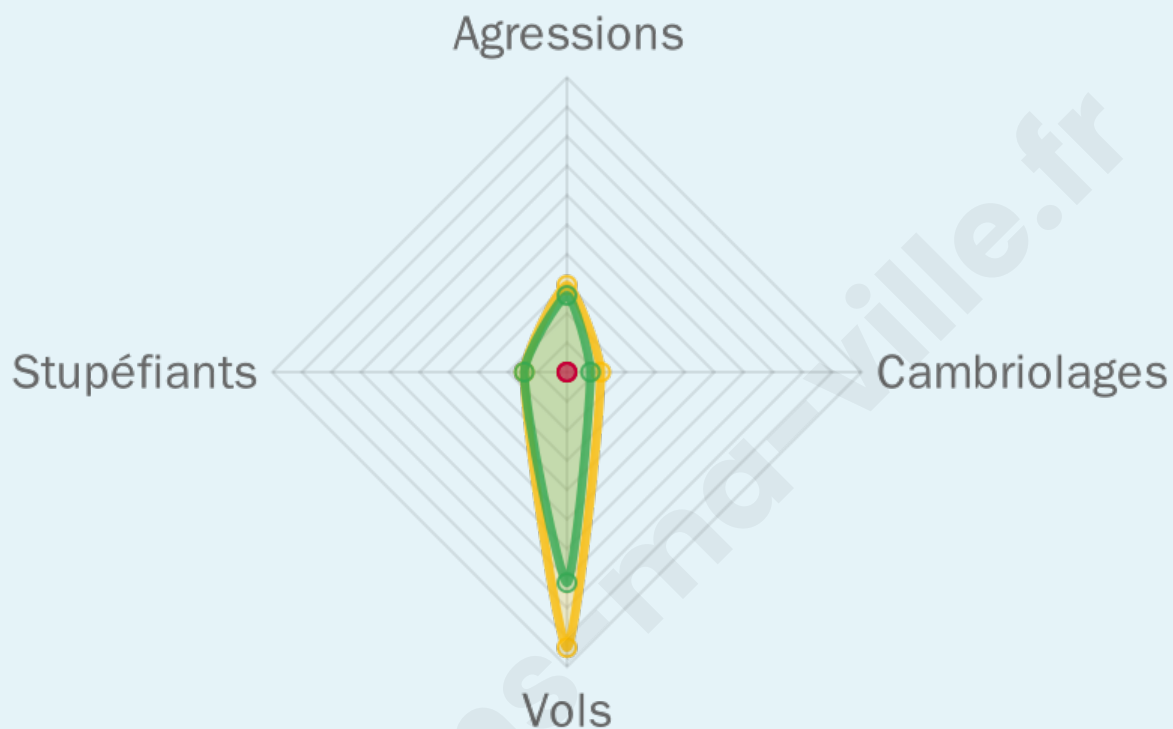
Evolution du nombre d'infractions



Pour comparer

(en proportion du nombre d'habitants)

■ Ville ■ Département ■ Région



Sources : Bases statistiques communale, départementale et régionale de la délinquance enregistrée par la police et la gendarmerie nationales selon les dernières parutions officielles de 2025 portant sur l'année 2024 ([data.gouv](https://data.gouv.fr)).

Agressions physiques / sexuelles : Violences sexuelles, coups et blessures volontaires intrafamiliaux, coups et blessures volontaires, autres coups, blessures volontaires et vols violents sans arme.

Cambriolages : Cambriolages de logements.

Vols : Vols avec armes, vols d'accessoires sur véhicules, vols dans les véhicules, vols de véhicules, vols sans violence contre des personnes, destructions, dégradations volontaires et escroqueries.

Stupéfiants : Trafic de stupéfiants dont (AFD) et usage de stupéfiants.

Services à la population



Commerce

Hypermarché	X Arcisses 4km
Supermarché	X Arcisses 4km
Superette	2
Boulangerie	X Nogent-le-Rotrou 3km
Boucherie	X Nogent-le-Rotrou 4km
Restaurant	1
Garage	X Trizay-Coutretot-Saint-Serge 0km
Station-service	X Nogent-le-Rotrou 3km
Banque	X Nogent-le-Rotrou 4km
La poste	X Nogent-le-Rotrou 4km
Coiffeur	X Nogent-le-Rotrou 2km
Tabac	X Avèze 17km
Bars / discothèque	X Arcisses 3km
Bibliothèque	X Nogent-le-Rotrou 5km
Cinéma	X Nogent-le-Rotrou 4km
Vétérinaire	X Arcisses 3km



Santé

Pharmacie	X Nogent-le-Rotrou 3km
Hôpital	X Nogent-le-Rotrou 2km
Laboratoire d'analyses médicales	X Nogent-le-Rotrou 4km
Etablissement pour handicapé	X Nogent-le-Rotrou 4km
EHPA	X Nogent-le-Rotrou 2km
Médecin	X Nogent-le-Rotrou 3km
Dentiste	X Nogent-le-Rotrou 4km
Chirurgien	X Mortagne-au-Perche 34km
Dermatologue	X Nogent-le-Rotrou 4km
Anesthésiste	X La Bazoche-Gouet 21km
Gastro-entérologue	X Nogent-le-Rotrou 4km
Gynécologue	X Nogent-le-Rotrou 4km
Cancérologue	X Mainvilliers 46km
Neurologue	X Baillou 37km
Ophthalmologue	X Nogent-le-Rotrou 2km
ORL	X Brou 25km
Cardiologue	X Mortagne-au-Perche 34km
Pédiatre	X Perche en Nocé 16km
Pneumologue	X Châteaudun 45km
Psychologue	X Senonches 31km
Radiologue	X Châteaudun 44km
Rhumatologue	X Bretoncelles 14km
Sage-femme	X La Loupe 20km



Éducation

Crèche	X Nogent-le-Rotrou 4km
Ecole maternelle Public	X Nogent-le-Rotrou 3km
Ecole maternelle Privé	X Pontgouin 29km
Ecole primaire Public	1
Ecole primaire Privé	X Nogent-le-Rotrou 4km
Collège Public	X Nogent-le-Rotrou 4km
Collège Privé	X Nogent-le-Rotrou 4km
Lycée Public	X Nogent-le-Rotrou 4km
Lycée Privé	X Nogent-le-Rotrou 4km

Sources : Base Sirene des entreprises et de leurs établissements selon les dernières parutions officielles de 2025 portant sur l'année 2024 ([data.gouv](#)). Liste, localisation et tarifs des professionnels de santé selon les dernières parutions officielles de 2025 portant sur l'année 2024 ([opendatasoft](#)) et FINISS Extraction du Fichier des établissements selon les dernières parutions officielles de 2025 portant sur l'année 2024 ([data.gouv](#)). Adresse et géolocalisation des établissements d'enseignement du premier et second degrés selon les dernières parutions officielles de 2025 portant sur l'année 2024 ([data.education.gouv](#))

Villes autour de Champrond-en-Perchet

Ville	Habitants	Superficie	Pop densité	Pop active	Taux chômage	Revenu moyen	Prix immobilier
Nogent-le-Rotrou (15 avis)	9 292	23 km ²	404 h/km ²	42%	5.5%	21 140 €/an	1 158 €/m ²
Trizay-Coutretot-Saint-Serge	430	11 km ²	39 h/km ²	41.6%	3.3%	24 600 €/an	729 €/m ²
Arcisses (1 avis)	2 197	45 km ²	49 h/km ²	42.5%	3.5%	23 190 €/an	1 373 €/m ²
Saint-Jean-Pierre-Fixte	271	6 km ²	45 h/km ²	38.4%	1.8%	24 440 €/an	1 364 €/m ²
Souancé-au-Perche (1 avis)	486	18 km ²	27 h/km ²	47.7%	2.5%	23 920 €/an	1 576 €/m ²
La Gaudaine	178	9 km ²	20 h/km ²	43.3%	2.2%	25 330 €/an	1 715 €/m ²
La Pellerine	297	8 km ²	37 h/km ²	45.8%	4%	22 110 €/an	1 057 €/m ²
Vichères	289	12 km ²	24 h/km ²	45%	4.8%	22 370 €/an	1 740 €/m ²
Argenvilliers (1 avis)	310	18 km ²	17 h/km ²	45.8%	5.2%	22 810 €/an	1 110 €/m ²
Sablons sur Huisne	1 976	52 km ²	38 h/km ²	46.4%	5.1%	22 280 €/an	1 402 €/m ²
Marolles-les-Buis	205	13 km ²	16 h/km ²	43.9%	0.5%	22 500 €/an	985 €/m ²
Saint-Pierre-la-Bruyère (1 avis)	423	6 km ²	71 h/km ²	47.3%	5%	24 260 €/an	917 €/m ²
Thiron-Gardais (1 avis)	962	13 km ²	74 h/km ²	39.5%	6.7%	20 520 €/an	1 160 €/m ²
Coudray-au-Perche	364	14 km ²	26 h/km ²	47%	3.8%	22 390 €/an	1 838 €/m ²
Beaumont-les-Autels	438	21 km ²	21 h/km ²	44.7%	4.6%	21 830 €/an	949 €/m ²

Avis sur la ville de Champrond-en-Perchet



Moyenne par critère



Villes autour de Champrond-en-Perchet

Ville	Note globale	Sécurité	Éducation	Sport Loisir	Environnement	Vie pratique
Nogent-le-Rotrou (15 avis)	3.3	3.4	3.5	3.3	3.5	3.1
Trizay-Coutretot-Saint-Serge	-	-	-	-	-	-
Arcisses (1 avis)	4.8	5.0	4.0	5.0	5.0	5.0
Saint-Jean-Pierre-Fixte	-	-	-	-	-	-
Souancé-au-Perche (1 avis)	4.0	4.0	4.0	3.0	5.0	4.0
La Gaudaine	-	-	-	-	-	-
La Pellerine	-	-	-	-	-	-
Vichères	-	-	-	-	-	-
Argenvilliers (1 avis)	2.4	4.0	0.0	1.0	4.0	3.0
Sablons sur Huisne	-	-	-	-	-	-
Marolles-les-Buis	-	-	-	-	-	-
Saint-Pierre-la-Bruyère (1 avis)	1.4	1.0	1.0	2.0	1.0	2.0
Thiron-Gardais (1 avis)	2.8	4.0	4.0	2.0	3.0	1.0
Coudray-au-Perche	-	-	-	-	-	-
Beaumont-les-Autels	-	-	-	-	-	-



Vous aimez votre ville ? Notez-la !

Et faites-nous part de vos remarques constructives



Avec

BIEN dans ma **VILLE** 