



Version web

Ville de Champrond-en-Gâtine

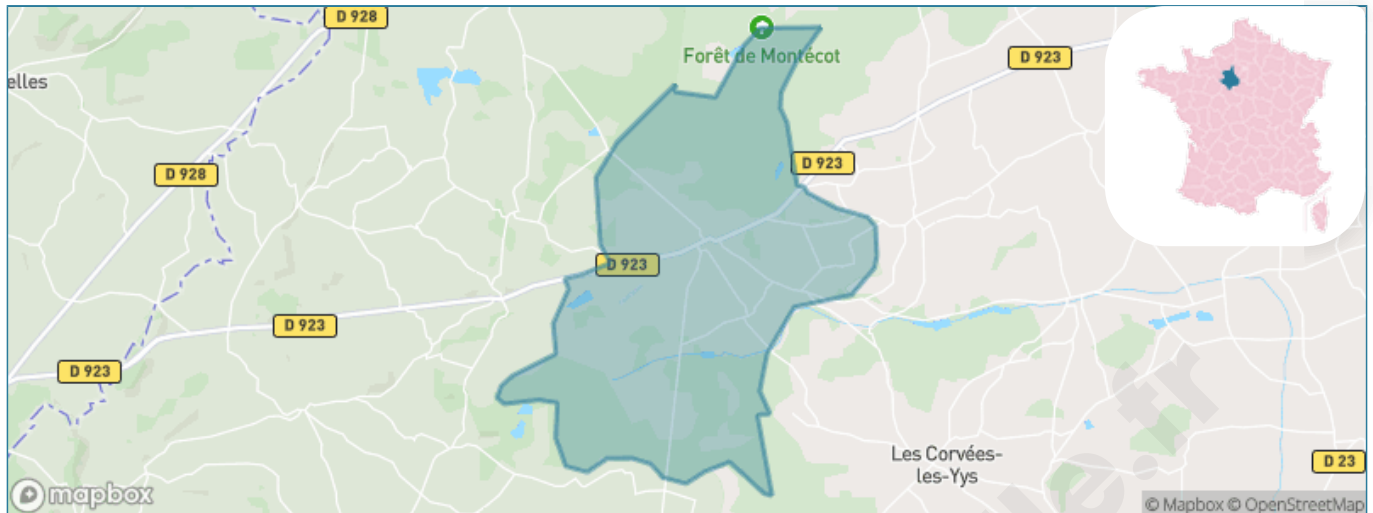
Présenté par

BIEN dans ma **VILLE** 

Sommaire

Situation géographique	3
Statistiques sur la population	4
Evolution du nombre d'habitants	4
Tranche d'âge	5
<i>0-14 ans</i>	5
<i>15-29 ans</i>	5
<i>30-44 ans</i>	5
<i>45-59 ans</i>	5
<i>60-74 ans</i>	5
<i>75-89 ans</i>	5
<i>90 ans et +</i>	5
Activité professionnelle	5
<i>Agriculteurs</i>	5
<i>Artisans, Commerçants</i>	5
<i>Cadres et sup.</i>	5
<i>Professions intermédiaires</i>	5
<i>Employé</i>	5
<i>Ouvrier</i>	5
<i>Retraité</i>	5
<i>Autres</i>	5
Niveau de diplôme	6
<i>Sans diplôme ou CEP</i>	6
<i>Brevet, BEPC, DNB</i>	6
<i>CAP-BEP ou équivalent</i>	6
<i>BAC ou équivalent</i>	6
<i>BAC+2</i>	6
<i>BAC+3 ou +4</i>	6
<i>BAC+5 ou plus</i>	6
Composition des ménages	6
<i>Couple sans enfant</i>	6
<i>Couple avec enfant(s)</i>	6
<i>Famille monoparentale</i>	6
<i>Colocation / Autre</i>	6
<i>Personnes seules</i>	6
Profils électoraux	7
<i>Premier tour</i>	7
Sécurité	8
<i>Evolution du nombre d'infractions</i>	8
<i>Pour comparer</i>	9
Services à la population	10
<i>Commerce</i>	10
<i>Éducation</i>	10
<i>Villes autour de Champrond-en-Gâtine</i>	11

Situation géographique



i Informations clés

- **Région** : Centre-Val de Loire
- **Département** : Eure-et-Loir
- **Code postal** : 28240
- **Superficie** : 33 km²



Statistiques sur la population



Nombre d'habitants

744



Age moyen

37 ans



Pop active

43.3%



Taux chômage

10%



Pop densité

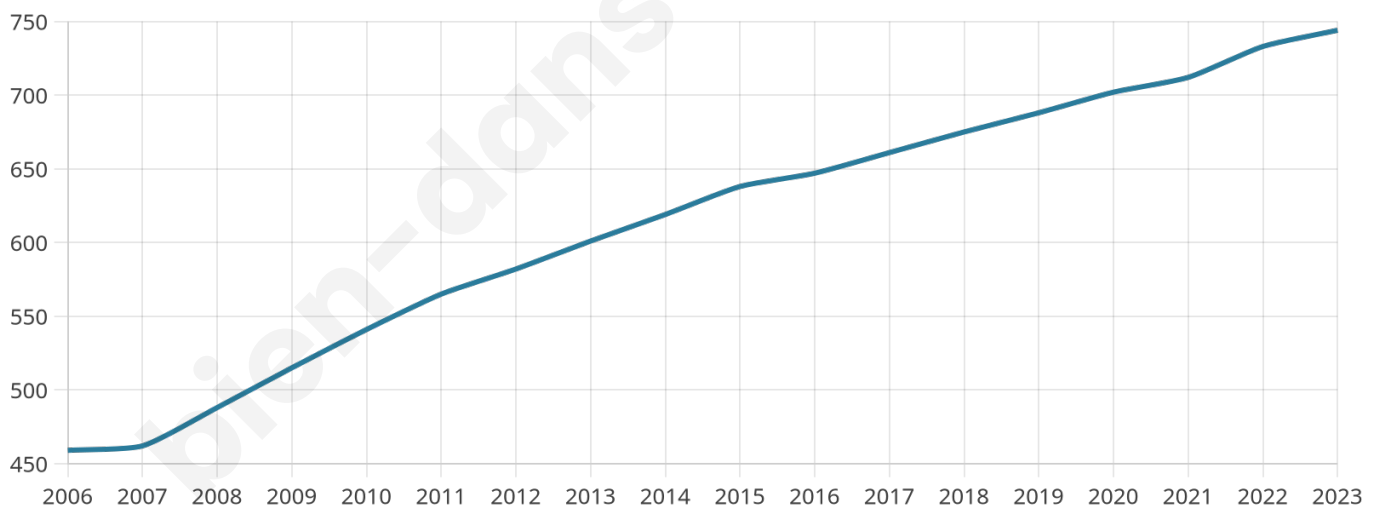
23 h/km²



Revenu moyen

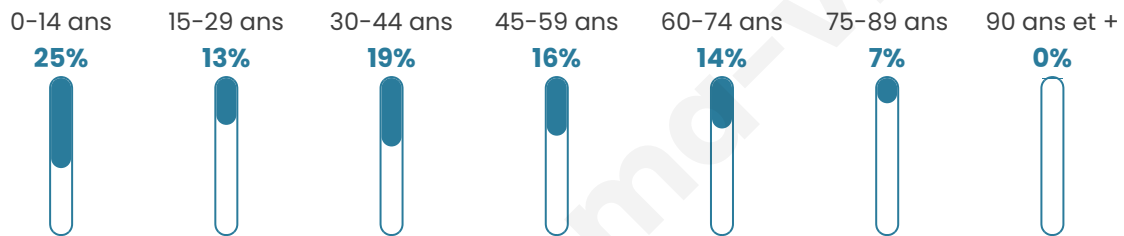
21 210 €/an

Evolution du nombre d'habitants

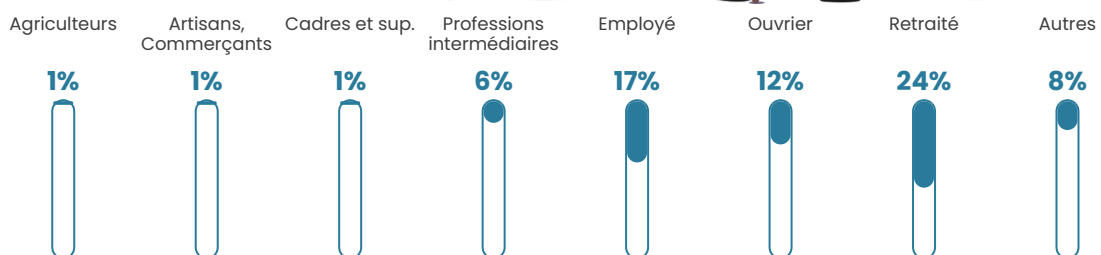


Sources : Institut national de la statistique et des études économiques (insee) selon Les dernières parutions officielles de 2024 portant sur les années 2020, 2021 et 2022.


Tranche d'âge




Activité professionnelle



Niveau de diplôme














Composition des ménages



Profils électoraux

Premier tour

	Marine LE PEN	45.11 %
	Emmanuel MACRON	17.67 %
	Jean-Luc MÉLENCHON	16.40 %
	Valérie PÉCRESSÉ	6.31 %
	Éric ZEMMOUR	3.79 %
	Nicolas DUPONT-AIGNAN	3.79 %
	Jean LASSALLE	2.52 %
	Anne HIDALGO	1.58 %
	Yannick JADOT	1.26 %
	Fabien ROUSSEL	0.95 %
	Philippe POUTOU	0.63 %
	Nathalie ARTHAUD	0.00 %



459 inscrits

Participation : 70.15%

Votes blancs : 1.24%

Votes nuls : 0.31%

Second tour

	Emmanuel MACRON	30 %
	Marine LE PEN	70 %

458 inscrits

Participation : 75.76%

Votes blancs : 4.32%

Votes nuls : 3.46%

Sécurité



Agressions physiques / sexuelles

0



Cambriolages

0



Vols / dégradations

0



Stupéfiants

0

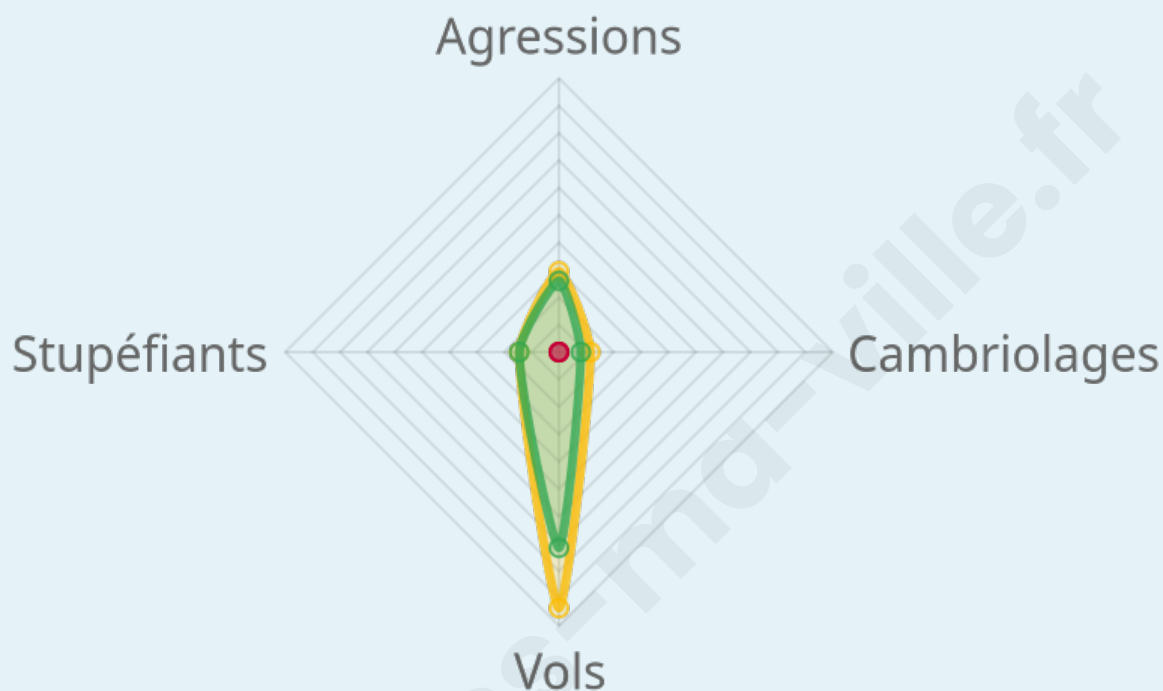
Evolution du nombre d'infractions



Pour comparer

(en proportion du nombre d'habitants)

Ville Département Région



Sources : Bases statistiques communale, départementale et régionale de la délinquance enregistrée par la police et la gendarmerie nationales selon les dernières parutions officielles de 2025 portant sur l'année 2024 ([data.gouv](https://data.gouv.fr)).

Agressions physiques / sexuelles : Violences sexuelles, coups et blessures volontaires intrafamiliaux, coups et blessures volontaires, autres coups, blessures volontaires et vols violents sans arme.

Cambriolages : Cambriolages de logements.

Vols : Vols avec armes, vols d'accessoires sur véhicules, vols dans les véhicules, vols de véhicules, vols sans violence contre des personnes, destructions, dégradations volontaires et escroqueries.

Stupéfiants : Trafic de stupéfiants dont (AFD) et usage de stupéfiants.

Services à la population



Commerce

Hypermarché	X Arcisses 20km
Supermarché	X La Loupe 9km
Superette	X Combres 8km
Boulangerie	1
Boucherie	X La Loupe 9km
Restaurant	3
Garage	1
Station-service	X La Loupe 9km
Banque	X La Loupe 9km
La poste	X La Loupe 9km
Coiffeur	1
Tabac	1
Bars / discothèque	X Le Thieulin 5km
Bibliothèque	1
Cinéma	X Senonches 18km
Vétérinaire	X La Loupe 10km



Santé

Pharmacie	X La Loupe 9km
Hôpital	X Nogent-le-Rotrou 20km
Laboratoire d'analyses médicales	X La Loupe 9km
Etablissement pour handicapé	X Courville-sur-Eure 14km
EHPA	X La Loupe 9km
Médecin	X La Loupe 9km
Dentiste	X La Loupe 9km
Chirurgien	X Mainvilliers 28km
Dermatologue	X Nogent-le-Rotrou 21km
Anesthésiste	X Mainvilliers 28km
Gastro-entérologue	X Nogent-le-Rotrou 22km
Gynécologue	X Nogent-le-Rotrou 22km
Cancérologue	X Mainvilliers 28km
Neurologue	X Chartres 30km
Ophthalmologue	X Nogent-le-Rotrou 20km
ORL	X Brou 22km
Cardiologue	X Mainvilliers 28km
Pédiatre	X Mainvilliers 28km
Pneumologue	X Mainvilliers 28km
Psychologue	X Senonches 18km
Radiologue	X Mainvilliers 28km
Rhumatologue	X Fontaine-Simon 13km
Sage-femme	X La Loupe 9km



Éducation

Crèche	X Saint-Éliph 8km
Ecole maternelle Public	X Montlandon 5km
Ecole maternelle Privé	X Pontgouin 11km
Ecole primaire Public	1
Ecole primaire Privé	X La Loupe 9km
Collège Public	X La Loupe 8km
Collège Privé	X Saint-Maurice-Saint-Germain 10km
Lycée Public	X Nogent-le-Rotrou 21km
Lycée Privé	X Saint-Maurice-Saint-Germain 10km

Sources : Base Sirene des entreprises et de leurs établissements selon les dernières parutions officielles de 2025 portant sur l'année 2024 ([data.gouv](#)). Liste, localisation et tarifs des professionnels de santé selon les dernières parutions officielles de 2025 portant sur l'année 2024 ([opendatasoft](#)) et FINISS Extraction du Fichier des établissements selon les dernières parutions officielles de 2025 portant sur l'année 2024 ([data.gouv](#)). Adresse et géolocalisation des établissements d'enseignement du premier et second degrés selon les dernières parutions officielles de 2025 portant sur l'année 2024 ([data.education.gouv](#))

Villes autour de Champrond-en-Gâtine

Ville	Habitants	Superficie	Pop densité	Pop active	Taux chômage	Revenu moyen	Prix immobilier
Le Thieulin	423	11 km ²	38 h/km ²	54.1%	5.4%	23 440 €/an	1 585 €/m ²
Montireau	136	10 km ²	14 h/km ²	49.3%	5.1%	22 820 €/an	1 288 €/m ²
Friaize	256	10 km ²	26 h/km ²	48.8%	5.1%	22 880 €/an	1 407 €/m ²
Montlandon	252	2 km ²	126 h/km ²	48.4%	6.3%	22 630 €/an	871 €/m ²
Les Corvées-les-Yys	326	13 km ²	25 h/km ²	48.5%	3.1%	23 680 €/an	1 194 €/m ²
Saint-Denis-des-Puits	150	13 km ²	12 h/km ²	49.3%	3.3%	22 080 €/an	1 198 €/m ²
Saint-Élipth (1 avis)	828	23 km ²	36 h/km ²	47.6%	2.4%	22 490 €/an	1 251 €/m ²
Le Favril	360	23 km ²	16 h/km ²	48.3%	2.8%	24 440 €/an	1 171 €/m ²
Saint-Victor-de-Buthon	510	27 km ²	19 h/km ²	44.1%	3.3%	23 150 €/an	1 095 €/m ²
La Loupe (13 avis)	3 191	7 km ²	456 h/km ²	39.4%	6.3%	19 340 €/an	1 183 €/m ²
Villebon	53	2 km ²	27 h/km ²	60.4%	9.4%	NC	1 699 €/m ²
Nonvilliers-Grandhoux	429	21 km ²	20 h/km ²	51%	5.6%	23 380 €/an	1 336 €/m ²
Saintigny (1 avis)	922	45 km ²	20 h/km ²	45.8%	4.7%	22 860 €/an	1 095 €/m ²
Combres	547	14 km ²	39 h/km ²	39.3%	4%	21 870 €/an	1 361 €/m ²
Happonvilliers	296	19 km ²	16 h/km ²	48.6%	4.1%	22 290 €/an	1 208 €/m ²

bien-dans-ma-ville.fr



Vous aimez votre ville ? Notez-la !

Et faites-nous part de vos remarques constructives



Avec

BIEN dans
ma **VILLE** 