



Version web

Ville de Champniers-et-Reilhac

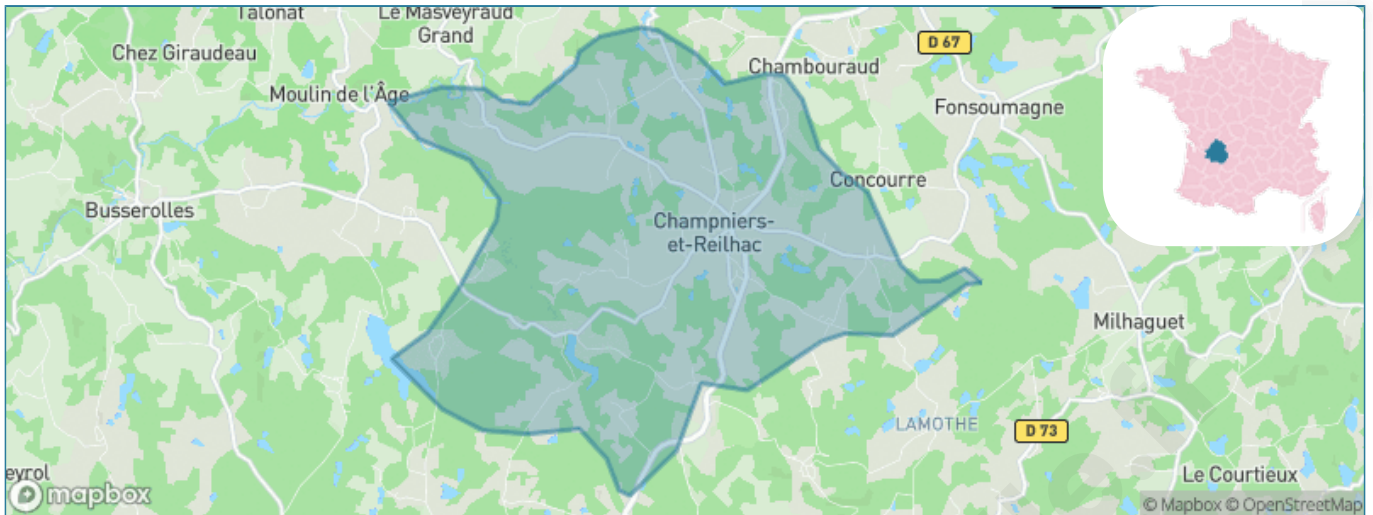
Présenté par

BIEN dans ma **VILLE** 

Sommaire

Situation géographique	3
Statistiques sur la population	4
Evolution du nombre d'habitants	4
Tranche d'âge	5
0-14 ans	5
15-29 ans	5
30-44 ans	5
45-59 ans	5
60-74 ans	5
75-89 ans	5
90 ans et +	5
Activité professionnelle	5
Agriculteurs	5
Artisans, Commerçants	5
Cadres et sup.	5
Professions intermédiaires	5
Employé	5
Ouvrier	5
Retraité	5
Autres	5
Niveau de diplôme	6
Sans diplôme ou CEP	6
Brevet, BEPC, DNB	6
CAP-BEP ou équivalent	6
BAC ou équivalent	6
BAC+2	6
BAC+3 ou +4	6
BAC+5 ou plus	6
Composition des ménages	6
Couple sans enfant	6
Couple avec enfant(s)	6
Famille monoparentale	6
Colocation / Autre	6
Personnes seules	6
Profils électoraux	7
Premier tour	7
Sécurité	8
Evolution du nombre d'infractions	8
Pour comparer	9
Services à la population	10
Commerce	10
Éducation	10
Villes autour de Champniers-et-Reilhac	11

Situation géographique



i Informations clés

- **Région** : Nouvelle-Aquitaine
- **Département** : Dordogne
- **Code postal** : 24360
- **Superficie** : 20 km²



Statistiques sur la population



Nombre d'habitants

541



Age moyen

52 ans



Pop active

32.2%



Taux chômage

6.8%



Pop densité

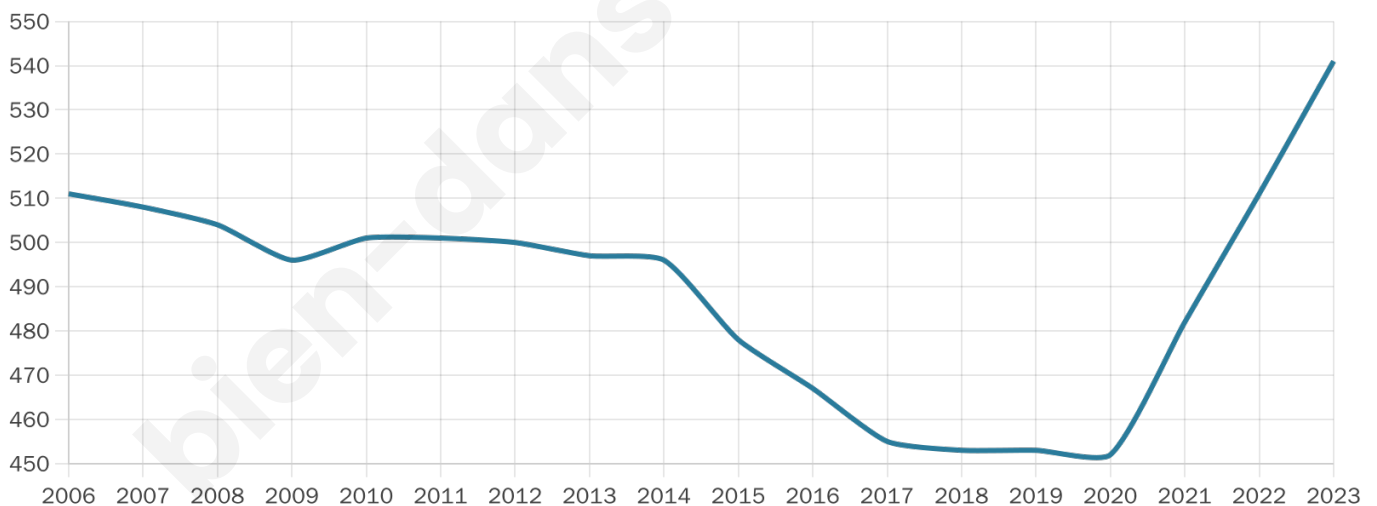
27 h/km²



Revenu moyen

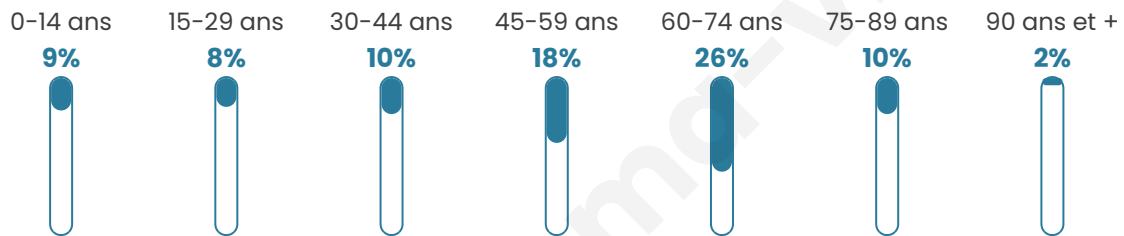
18 550 €/an

Evolution du nombre d'habitants

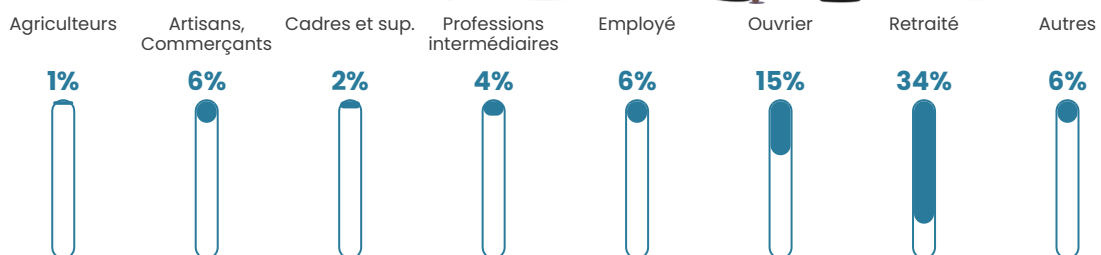


Sources : Institut national de la statistique et des études économiques (insee) selon Les dernières parutions officielles de 2024 portant sur les années 2020, 2021 et 2022.

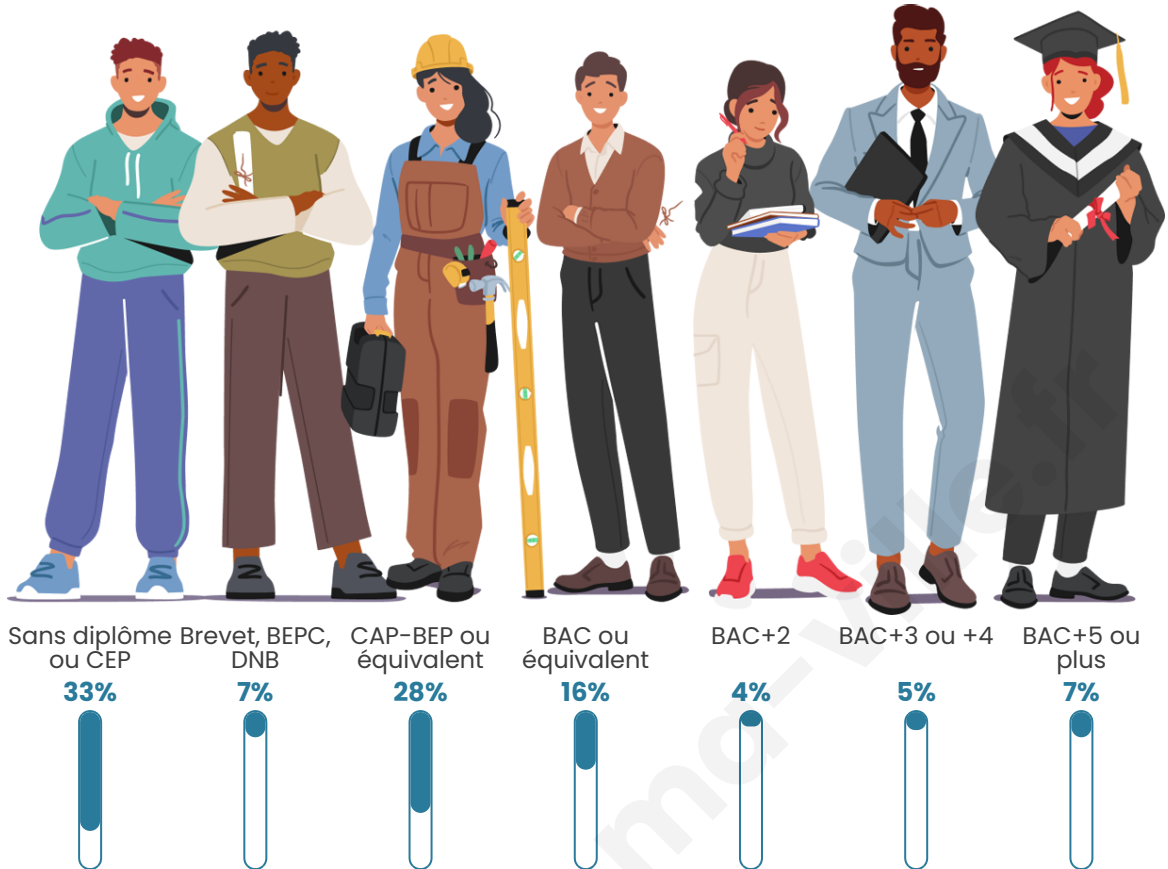
Tranche d'âge




Activité professionnelle



Niveau de diplôme










Composition des ménages



Profils électoraux

Premier tour

	Marine LE PEN	35.64 %
	Emmanuel MACRON	21.80 %
	Jean-Luc MÉLENCHON	17.65 %
	Jean LASSALLE	5.88 %
	Valérie PÉCRESE	5.19 %
	Éric ZEMMOUR	3.81 %
	Nicolas DUPONT-AIGNAN	2.42 %
	Anne HIDALGO	2.08 %
	Fabien ROUSSEL	1.73 %
	Yannick JADOT	1.73 %
	Philippe POUTOU	1.38 %
	Nathalie ARTHAUD	0.69 %



349 inscrits

Participation : 84.81%

Votes blancs : 1.69%

Votes nuls : 0.68%

Second tour

	Emmanuel MACRON	39,63 %
	Marine LE PEN	60,37 %

348 inscrits

Participation : 85.92%

Votes blancs : 7.02%

Votes nuls : 2.68%

Sécurité



Agressions physiques / sexuelles

0



Cambriolages

0



Vols / dégradations

0



Stupéfiants

0

Evolution du nombre d'infractions



Pour comparer

(en proportion du nombre d'habitants)

■ Ville ■ Département ■ Région



Sources : Bases statistiques communale, départementale et régionale de la délinquance enregistrée par la police et la gendarmerie nationales selon les dernières parutions officielles de 2025 portant sur l'année 2024 ([data.gouv](https://data.gouv.fr)).

Agressions physiques / sexuelles : Violences sexuelles, coups et blessures volontaires intrafamiliaux, coups et blessures volontaires, autres coups, blessures volontaires et vols violents sans arme.

Cambriolages : Cambriolages de logements.

Vols : Vols avec armes, vols d'accessoires sur véhicules, vols dans les véhicules, vols de véhicules, vols sans violence contre des personnes, destructions, dégradations volontaires et escroqueries.

Stupéfiants : Trafic de stupéfiants dont (AFD) et usage de stupéfiants.

Services à la population



Commerce

Hypermarché	X Nontron 16km
Supermarché	X Saint-Mathieu 5km
Superette	X Piégut-Pluviers 6km
Boulangerie	X Saint-Barthélemy-de-Bussière 4km
Boucherie	X Piégut-Pluviers 6km
Restaurant	X Saint-Barthélemy-de-Bussière 4km
Garage	1
Station-service	X Saint-Mathieu 4km
Banque	X Saint-Mathieu 4km
La poste	X Saint-Barthélemy-de-Bussière 4km
Coiffeur	X Piégut-Pluviers 4km
Tabac	X Saint-Mathieu 4km
Bars / discothèque	1
Bibliothèque	X Cussac 10km
Cinéma	X Le Buisson-de-Cadouin 17km
Vétérinaire	X Oradour-sur-Vayres 12km



Santé

Pharmacie	X Saint-Mathieu 4km
Hôpital	X Saint-Junien 27km
Laboratoire d'analyses médicales	X Nontron 16km
Etablissement pour handicapé	X Nontron 17km
EHPA	X Cussac 10km
Médecin	X Piégut-Pluviers 6km
Dentiste	X Piégut-Pluviers 6km
Chirurgien	X Saint-Pardoux-la-Rivière 20km
Dermatologue	X Saint-Junien 28km
Anesthésiste	X Soyaux 41km
Gastro-entérologue	X Soyaux 41km
Gynécologue	X Saint-Junien 27km
Cancérologue	X Limoges 46km
Neurologue	X Limoges 42km
Ophtalmologue	X Nontron 17km
ORL	X Saint-Junien 27km
Cardiologue	X Ruelle-sur-Touvre 38km
Pédiatre	X Nexon 36km
Pneumologue	X Nontron 17km
Psychologue	X Saint-Junien 27km
Radiologue	X Saint-Junien 27km
Rhumatologue	X Limoges 44km
Sage-femme	X Oradour-sur-Vayres 12km



Éducation

Crèche	X Chalus 16km
Ecole maternelle Public	X Nontron 16km
Ecole maternelle Privé	X Limoges 42km
Ecole primaire Public	X Saint-Mathieu 4km
Ecole primaire Privé	1
Collège Public	X Saint-Mathieu 5km
Collège Privé	X Massignac 13km
Lycée Public	X Nontron 16km
Lycée Privé	X Limoges 44km

Sources : Base Sirene des entreprises et de leurs établissements selon les dernières parutions officielles de 2025 portant sur l'année 2024 ([data.gouv](#)). Liste, localisation et tarifs des professionnels de santé selon les dernières parutions officielles de 2025 portant sur l'année 2024 ([opendatasoft](#)) et FINISS Extraction du Fichier des établissements selon les dernières parutions officielles de 2025 portant sur l'année 2024 ([data.gouv](#)). Adresse et géolocalisation des établissements d'enseignement du premier et second degrés selon les dernières parutions officielles de 2025 portant sur l'année 2024 ([data.education.gouv](#))

Villes autour de Champniers-et-Reilhac

Ville	Habitants	Superficie	Pop densité	Pop active	Taux chômage	Revenu moyen	Prix immobilier
Saint-Mathieu (5 avis)	1 085	40 km ²	27 h/km ²	37.2%	5.1%	19 980 €/an	995 €/m ²
Saint-Barthélemy-de-Bussière	219	15 km ²	15 h/km ²	42.5%	9.1%	18 350 €/an	1 211 €/m ²
Maisonnais-sur-Tardoire	383	31 km ²	12 h/km ²	34.7%	5%	18 430 €/an	1 144 €/m ²
Marval	499	38 km ²	13 h/km ²	31.7%	3.8%	18 360 €/an	1 137 €/m ²
Piégut-Pluviers	1 180	18 km ²	66 h/km ²	34.7%	4.8%	20 170 €/an	1 069 €/m ²
Busserolles	516	32 km ²	16 h/km ²	35.5%	5%	19 120 €/an	985 €/m ²
Les Salles-Lavauguyon (2 avis)	157	12 km ²	13 h/km ²	38.9%	5.1%	17 740 €/an	982 €/m ²
Pensol	186	15 km ²	12 h/km ²	31.2%	3.2%	20 740 €/an	865 €/m ²
Saint-Bazile	146	8 km ²	18 h/km ²	39.7%	4.8%	16 660 €/an	808 €/m ²
La Chapelle-Montbrandeix (3 avis)	263	19 km ²	14 h/km ²	32.3%	5.3%	18 810 €/an	1 195 €/m ²
Abjat-sur-Bandiat (2 avis)	639	27 km ²	24 h/km ²	38.2%	4.5%	19 940 €/an	1 104 €/m ²
Cussac (1 avis)	1 152	31 km ²	37 h/km ²	32.7%	5.2%	18 760 €/an	1 140 €/m ²
Vayres	703	38 km ²	19 h/km ²	41.5%	5.7%	19 040 €/an	997 €/m ²
Roussines	298	16 km ²	19 h/km ²	36.6%	5.4%	17 560 €/an	967 €/m ²
Augignac	820	22 km ²	37 h/km ²	42.2%	4.3%	20 580 €/an	1 057 €/m ²

bien-dans-ma-ville.fr



Vous aimez votre ville ? Notez-la !

Et faites-nous part de vos remarques constructives



Avec

BIEN dans ma **VILLE** 