



Version web

Ville de Champlat-et- Boujacourt

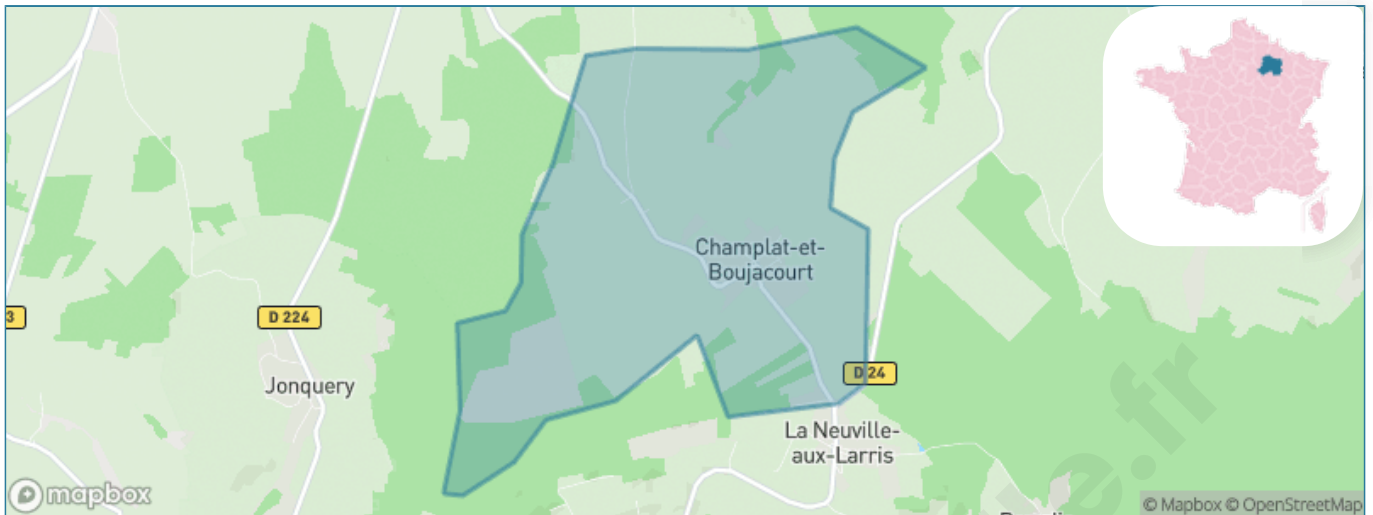
Présenté par

BIEN dans
ma **VILLE** 

Sommaire

Situation géographique	3
Statistiques sur la population	4
Evolution du nombre d'habitants	4
Tranche d'âge	5
0-14 ans	5
15-29 ans	5
30-44 ans	5
45-59 ans	5
60-74 ans	5
75-89 ans	5
90 ans et +	5
Activité professionnelle	5
Agriculteurs	5
Artisans, Commerçants	5
Cadres et sup.	5
Professions intermédiaires	5
Employé	5
Ouvrier	5
Retraité	5
Autres	5
Niveau de diplôme	6
Sans diplôme ou CEP	6
Brevet, BEPC, DNB	6
CAP-BEP ou équivalent	6
BAC ou équivalent	6
BAC+2	6
BAC+3 ou +4	6
BAC+5 ou plus	6
Composition des ménages	6
Couple sans enfant	6
Couple avec enfant(s)	6
Famille monoparentale	6
Colocation / Autre	6
Personnes seules	6
Profils électoraux	7
Premier tour	7
Sécurité	8
Evolution du nombre d'infractions	8
Pour comparer	9
Services à la population	10
Commerce	10
Éducation	10
Villes autour de Champlat-et-Boujacourt	12

Situation géographique



i Informations clés

- **Région** : Grand Est
- **Département** : Marne
- **Code postal** : 51480
- **Superficie** : 6 km²



Marne
LE DÉPARTEMENT

Statistiques sur la population



Nombre d'habitants

139



Age moyen

41 ans



Pop active

55.4%



Taux chômage

7.9%



Pop densité

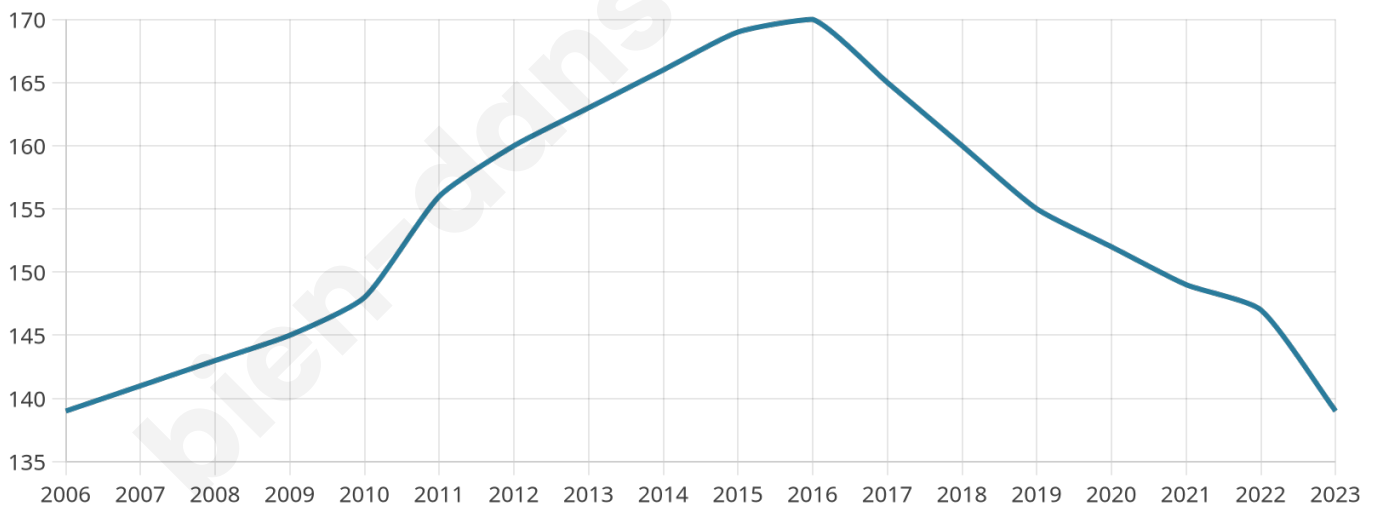
23 h/km²



Revenu moyen

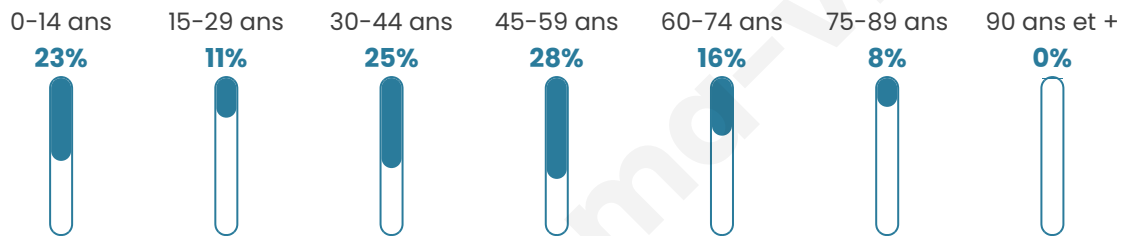
24 860 €/an

Evolution du nombre d'habitants

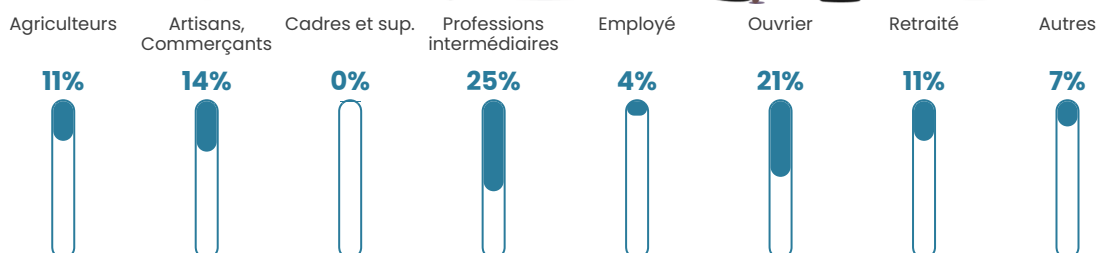


Sources : Institut national de la statistique et des études économiques (insee) selon Les dernières parutions officielles de 2024 portant sur les années 2020, 2021 et 2022.

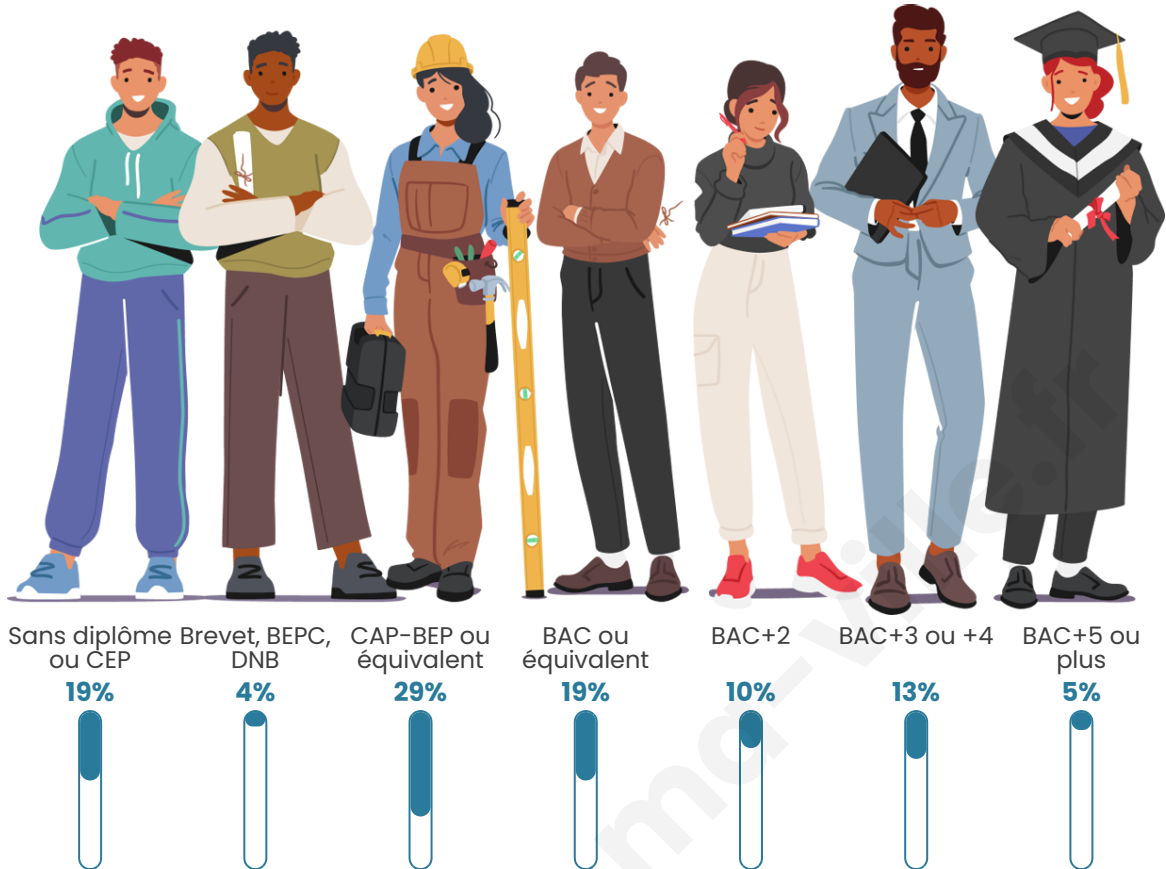
Tranche d'âge




Activité professionnelle



Niveau de diplôme















Composition des ménages



Profils électoraux

Premier tour

	Marine LE PEN	33.75 %
	Emmanuel MACRON	18.75 %
	Éric ZEMMOUR	13.75 %
	Jean-Luc MÉLENCHON	11.25 %
	Valérie PÉCRESSE	7.50 %
	Nicolas DUPONT-AIGNAN	3.75 %
	Fabien ROUSSEL	2.50 %
	Anne HIDALGO	2.50 %
	Yannick JADOT	2.50 %
	Philippe POUTOU	2.50 %
	Nathalie ARTHAUD	1.25 %
	Jean LASSALLE	0.00 %



110 inscrits

Participation : 72.73%

Votes blancs : 0.00%

Votes nuls : 0.00%

Second tour

	Emmanuel MACRON	37,93 %
	Marine LE PEN	62,07 %

110 inscrits

Participation : 80%

Votes blancs : 0%

Votes nuls : 1.14%

Sécurité



Agressions physiques / sexuelles

0



Cambriolages

0



Vols / dégradations

0



Stupéfiants

0

Evolution du nombre d'infractions



Pour comparer

(en proportion du nombre d'habitants)



Sources : Bases statistiques communale, départementale et régionale de la délinquance enregistrée par la police et la gendarmerie nationales selon les dernières parutions officielles de 2025 portant sur l'année 2024 ([data.gouv](https://data.gouv.fr)).

Agressions physiques / sexuelles : Violences sexuelles, coups et blessures volontaires intrafamiliaux, coups et blessures volontaires, autres coups, blessures volontaires et vols violents sans arme.

Cambriolages : Cambriolages de logements.

Vols : Vols avec armes, vols d'accessoires sur véhicules, vols dans les véhicules, vols de véhicules, vols sans violence contre des personnes, destructions, dégradations volontaires et escroqueries.

Stupéfiants : Trafic de stupéfiants dont (AFD) et usage de stupéfiants.

Services à la population



Commerce

Hypermarché	X <u>Dizy</u> 13km
Supermarché	X <u>Les Mesneux</u> 12km
Superette	X <u>Cuchery</u> 2km
Boulangerie	X <u>Chaumuzy</u> 4km
Boucherie	X <u>Leuvrigny</u> 11km
Restaurant	1
Garage	X <u>Cuchery</u> 3km
Station-service	X <u>Châtillon-sur-Marne</u> 8km
Banque	X <u>Ville-en-Tardenois</u> 4km
La poste	X <u>Bouilly</u> 7km
Coiffeur	X <u>La Neuville-aux-Larris</u> 1km
Tabac	X <u>Muizon</u> 15km
Bars / discothèque	X <u>Marfaux</u> 5km
Bibliothèque	X <u>Épernay</u> 15km
Cinéma	X <u>Épernay</u> 15km
Vétérinaire	X <u>Damery</u> 9km



Santé

Pharmacie	X <u>Ville-en-Tardenois</u> 4km
Hôpital	X <u>Épernay</u> 15km
Laboratoire d'analyses médicales	X <u>Bezannes</u> 14km
Etablissement pour handicapé	X <u>Bezannes</u> 14km
EHPA	X <u>Damery</u> 9km
Médecin	X <u>Chaumuzy</u> 4km
Dentiste	X <u>Ville-en-Tardenois</u> 4km
Chirurgien	X <u>Épernay</u> 14km
Dermatologue	X <u>Bezannes</u> 14km
Anesthésiste	X <u>Épernay</u> 14km
Gastro-entérologue	X <u>Épernay</u> 14km
Gynécologue	X <u>Épernay</u> 14km
Cancérologue	X <u>Bezannes</u> 15km
Neurologue	X <u>Bezannes</u> 14km
Ophthalmologue	X <u>Épernay</u> 14km
ORL	X <u>Épernay</u> 14km
Cardiologue	X <u>Épernay</u> 14km
Pédiatre	X <u>Bezannes</u> 14km
Pneumologue	X <u>Épernay</u> 14km
Psychologue	X <u>Bezannes</u> 14km
Radiologue	X <u>Épernay</u> 14km
Rhumatologue	X <u>Bezannes</u> 14km
Sage-femme	X <u>Ville-en-Tardenois</u> 4km



Éducation

Crèche	X <u>Ville-en-Tardenois</u> 4km
Ecole maternelle Public	X <u>Ville-en-Tardenois</u> 4km
Ecole maternelle Privé	X <u>Fismes</u> 21km
Ecole primaire Public	X <u>Cuchery</u> 2km
Ecole primaire Privé	X <u>Châtillon-sur-Marne</u> 8km
Collège Public	X <u>Mareuil-le-Port</u> 10km
Collège Privé	X <u>Bezannes</u> 14km
Lycée Public	X <u>Reims</u> 15km
Lycée Privé	X <u>Thillois</u> 15km

Sources : Base Sirene des entreprises et de leurs établissements selon les dernières parutions officielles de 2025 portant sur l'année 2024 ([data.gouv](#)). Liste, localisation et tarifs des professionnels de santé selon les dernières parutions officielles de 2025 portant sur l'année

2024 ([opendatasoft](#)) et FINISS Extraction du Fichier des établissements selon les dernières parutions officielles de 2025 portant sur l'année 2024 ([data.gouv](#)). Adresse et géolocalisation des établissements d'enseignement du premier et second degrés selon les dernières parutions officielles de 2025 portant sur l'année 2024 ([data.education.gouv](#))

bien-dans-ma-ville.fr

Villes autour de Champlat-et-Boujacourt

Ville	Habitants	Superficie	Pop densité	Pop active	Taux chômage	Revenu moyen	Prix immobilier
La Neuville-aux-Larris	188	1 km ²	188 h/km ²	52.1%	1.1%	25 360 €/an	2 049 €/m ²
Chambrecy	146	6 km ²	24 h/km ²	61.6%	1.4%	28 110 €/an	1 537 €/m ²
Cuchery	412	7 km ²	59 h/km ²	48.8%	2.4%	25 400 €/an	1 392 €/m ²
Chaumuzy	345	19 km ²	18 h/km ²	53.9%	4.1%	25 620 €/an	1 729 €/m ²
Jonquery	115	4 km ²	29 h/km ²	52.2%	2.6%	25 030 €/an	2 088 €/m ²
Belval-sous-Châtillon	174	7 km ²	25 h/km ²	47.1%	2.3%	24 730 €/an	3 819 €/m ²
Marfaux	116	6 km ²	19 h/km ²	43.1%	0.9%	25 200 €/an	1 284 €/m ²
Ville-en-Tardenois	660	11 km ²	60 h/km ²	46.8%	2.9%	26 570 €/an	2 046 €/m ²
Bligny	107	2 km ²	54 h/km ²	56.1%	4.7%	30 450 €/an	1 476 €/m ²
Baslieux-sous-Châtillon	175	5 km ²	35 h/km ²	53.7%	2.3%	26 250 €/an	924 €/m ²
Romigny	206	11 km ²	19 h/km ²	48.5%	3.4%	25 670 €/an	1 957 €/m ²
Cuisles	133	2 km ²	67 h/km ²	40.6%	0.8%	26 550 €/an	1 677 €/m ²
Olizy	148	4 km ²	37 h/km ²	48.6%	2.7%	26 680 €/an	1 034 €/m ²
Sarcy	268	6 km ²	45 h/km ²	53%	2.6%	27 150 €/an	2 161 €/m ²
Pourcy	194	8 km ²	24 h/km ²	49.5%	2.6%	27 450 €/an	2 030 €/m ²

bien-dans-ma-ville.fr



Vous aimez votre ville ? Notez-la !

Et faites-nous part de vos remarques constructives



Avec

BIEN dans
ma **VILLE** 