



Version web

Ville de Champigny-la-Futelaye

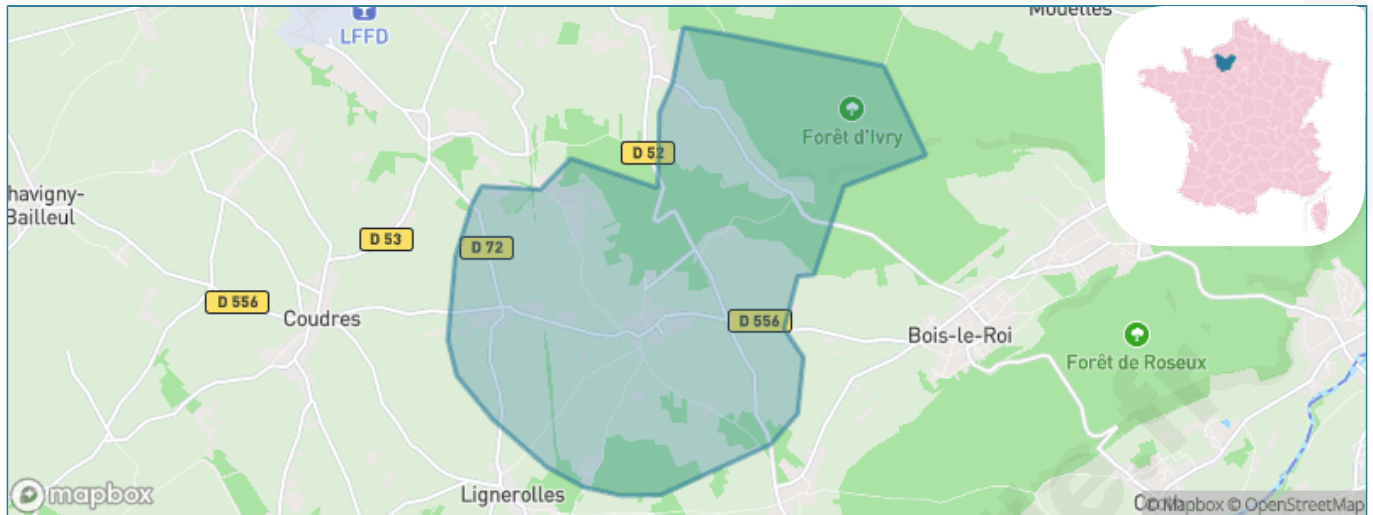
Présenté par

BIEN dans ma **VILLE** 

Sommaire

Situation géographique	3
Statistiques sur la population	4
Evolution du nombre d'habitants	4
Tranche d'âge	5
0-14 ans	5
15-29 ans	5
30-44 ans	5
45-59 ans	5
60-74 ans	5
75-89 ans	5
90 ans et +	5
Activité professionnelle	5
Agriculteurs	5
Artisans, Commerçants	5
Cadres et sup.	5
Professions intermédiaires	5
Employé	5
Ouvrier	5
Retraité	5
Autres	5
Niveau de diplôme	6
Sans diplôme ou CEP	6
Brevet, BEPC, DNB	6
CAP-BEP ou équivalent	6
BAC ou équivalent	6
BAC+2	6
BAC+3 ou +4	6
BAC+5 ou plus	6
Composition des ménages	6
Couple sans enfant	6
Couple avec enfant(s)	6
Famille monoparentale	6
Colocation / Autre	6
Personnes seules	6
Profils électoraux	7
Premier tour	7
Sécurité	8
Evolution du nombre d'infractions	8
Pour comparer	9
Services à la population	10
Commerce	10
Éducation	10
Villes autour de Champigny-la-Futelaye	12

Situation géographique



i Informations clés

- **Région** : Normandie
- **Département** : Eure
- **Code postal** : 27220
- **Superficie** : 16 km²



Statistiques sur la population



Nombre d'habitants

271



Age moyen

42 ans



Pop active

48.3%



Taux chômage

8.3%



Pop densité

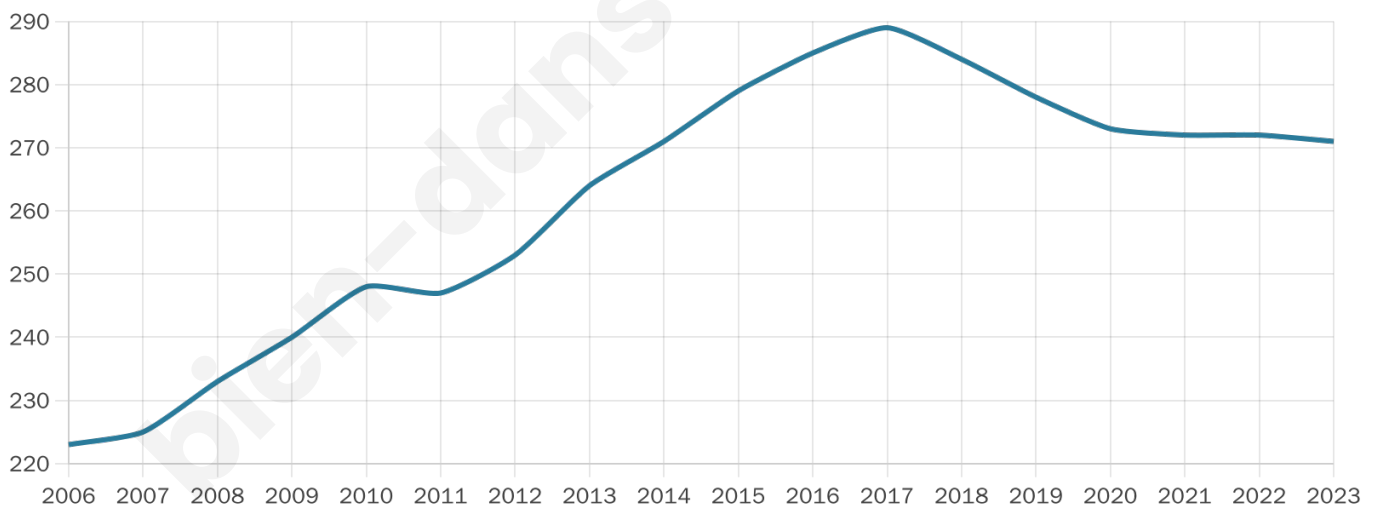
17 h/km²



Revenu moyen

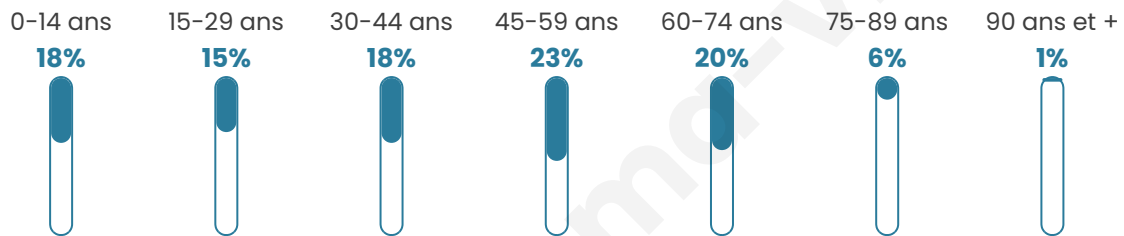
24 290 €/an

Evolution du nombre d'habitants

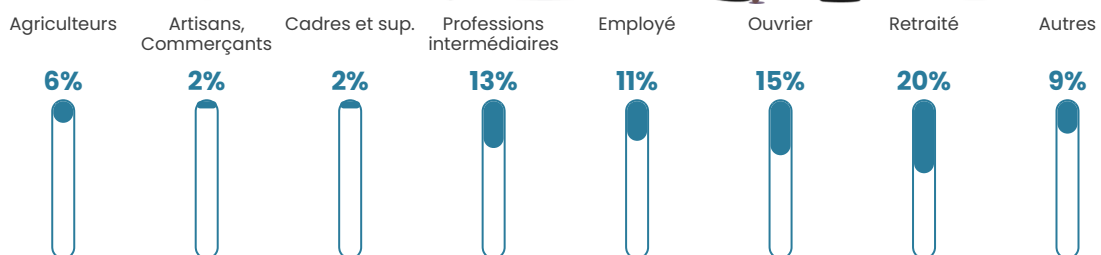


Sources : Institut national de la statistique et des études économiques (insee) selon Les dernières parutions officielles de 2024 portant sur les années 2020, 2021 et 2022.


Tranche d'âge




Activité professionnelle



Niveau de diplôme










Composition des ménages





Profils électoraux

Premier tour

	Marine LE PEN	36.72 %
	Emmanuel MACRON	23.73 %
	Jean-Luc MÉLENCHON	16.95 %
	Éric ZEMMOUR	6.21 %
	Jean LASSALLE	5.08 %
	Valérie PÉCRESSE	3.39 %
	Yannick JADOT	2.82 %
	Fabien ROUSSEL	2.26 %
	Anne HIDALGO	1.13 %
	Philippe POUTOU	1.13 %
	Nicolas DUPONT-AIGNAN	0.56 %
	Nathalie ARTHAUD	0.00 %

Second tour

	Emmanuel MACRON	43,59 %
	Marine LE PEN	56,41 %

209 inscrits

Participation : 84.21%

Votes blancs : 8.52%

Votes nuls : 2.84%

209 inscrits

Participation : 85.65%

Votes blancs : 0.56%

Votes nuls : 0.56%

Sécurité



Agressions physiques / sexuelles

0



Cambriolages

0



Vols / dégradations

0



Stupéfiants

0

Evolution du nombre d'infractions



Pour comparer

(en proportion du nombre d'habitants)



Sources : Bases statistiques communale, départementale et régionale de la délinquance enregistrée par la police et la gendarmerie nationales selon les dernières parutions officielles de 2025 portant sur l'année 2024 ([data.gouv](https://data.gouv.fr)).

Agressions physiques / sexuelles : Violences sexuelles, coups et blessures volontaires intrafamiliaux, coups et blessures volontaires, autres coups, blessures volontaires et vols violents sans arme.

Cambriolages : Cambriolages de logements.

Vols : Vols avec armes, vols d'accessoires sur véhicules, vols dans les véhicules, vols de véhicules, vols sans violence contre des personnes, destructions, dégradations volontaires et escroqueries.

Stupéfiants : Trafic de stupéfiants dont (AFD) et usage de stupéfiants.

Services à la population



Commerce

Hypermarché	X <u>Dreux</u> 13km
Supermarché	X <u>Saint-André-de-l'Eure</u> 5km
Superette	X <u>Mousseaux-Neuville</u> 5km
Boulangerie	X <u>Bois-le-Roi</u> 3km
Boucherie	X <u>Marcilly-sur-Eure</u> 4km
Restaurant	X <u>L'Habit</u> 4km
Garage	X <u>Lignerolles</u> 3km
Station-service	X <u>Saint-André-de-l'Eure</u> 4km
Banque	X <u>Saint-André-de-l'Eure</u> 5km
La poste	X <u>Mousseaux-Neuville</u> 6km
Coiffeur	X <u>Bois-le-Roi</u> 3km
Tabac	X <u>Saint-André-de-l'Eure</u> 5km
Bars / discothèque	X <u>Coudres</u> 3km
Bibliothèque	X <u>Vernouillet</u> 15km
Cinéma	X <u>Dreux</u> 15km
Vétérinaire	X <u>Saint-André-de-l'Eure</u> 5km



Santé

Pharmacie	X <u>Saint-André-de-l'Eure</u> 5km
Hôpital	X <u>Dreux</u> 15km
Laboratoire d'analyses médicales	X <u>Saint-André-de-l'Eure</u> 5km
Etablissement pour handicapé	X <u>Saint-André-de-l'Eure</u> 4km
EHPA	X <u>Saint-André-de-l'Eure</u> 5km
Médecin	X <u>Saint-André-de-l'Eure</u> 5km
Dentiste	X <u>Saint-André-de-l'Eure</u> 5km
Chirurgien	X <u>Dreux</u> 17km
Dermatologue	X <u>Dreux</u> 16km
Anesthésiste	X <u>Évreux</u> 20km
Gastro-entérologue	X <u>Cherisy</u> 16km
Gynécologue	X <u>Dreux</u> 15km
Cancérologue	X <u>Mainvilliers</u> 47km
Neurologue	X <u>Dreux</u> 15km
Ophthalmologue	X <u>Dreux</u> 16km
ORL	X <u>Dreux</u> 16km
Cardiologue	X <u>Dreux</u> 16km
Pédiatre	X <u>Dreux</u> 16km
Pneumologue	X <u>Dreux</u> 17km
Psychologue	X <u>Dreux</u> 15km
Radiologue	X <u>Dreux</u> 15km
Rhumatologue	X <u>Dreux</u> 17km
Sage-femme	X <u>Dreux</u> 15km



Éducation

Crèche	X <u>Saint-André-de-l'Eure</u> 5km
Ecole maternelle Public	X <u>Saint-André-de-l'Eure</u> 4km
Ecole maternelle Privé	X <u>Pontgouin</u> 44km
Ecole primaire Public	X <u>Lignerolles</u> 3km
Ecole primaire Privé	X <u>Anet</u> 10km
Collège Public	X <u>Saint-André-de-l'Eure</u> 5km
Collège Privé	X <u>Dreux</u> 15km
Lycée Public	X <u>Dreux</u> 15km

Sources : Base Sirene des entreprises et de leurs établissements selon les dernières parutions officielles de 2025 portant sur l'année 2024 ([data.gouv](#)). Liste, localisation et tarifs des professionnels de santé selon les dernières parutions officielles de 2025 portant sur l'année 2024 ([opendatasoft](#)) et FINESS Extraction du Fichier des établissements selon les dernières parutions officielles de 2025 portant sur l'année 2024 ([data.gouv](#)). Adresse et géolocalisation des établissements d'enseignement du premier et second degrés selon les dernières parutions officielles de 2025 portant sur l'année 2024 ([data.education.gouv](#))

bien-dans-ma-ville.fr

Villes autour de Champigny-la-Futelaye

Ville	Habitants	Superficie	Pop densité	Pop active	Taux chômage	Revenu moyen	Prix immobilier
Saint-Laurent-des-Bois	243	3 km ²	81 h/km ²	49.4%	5.3%	24 350 €/an	1 884 €/m ²
Lignerolles	362	6 km ²	60 h/km ²	51.1%	3.3%	22 780 €/an	1 883 €/m ²
Coudres	536	15 km ²	36 h/km ²	50.9%	3.5%	23 910 €/an	1 557 €/m ²
Bois-le-Roi	1 238	5 km ²	248 h/km ²	50.7%	4.2%	24 320 €/an	2 272 €/m ²
Saint-André-de-l'Eure (1 avis)	3 829	19 km ²	202 h/km ²	44.7%	5.5%	21 250 €/an	1 959 €/m ²
L'Habit	476	5 km ²	95 h/km ²	52.3%	2.3%	27 250 €/an	2 000 €/m ²
Mousseaux-Neuville	636	14 km ²	45 h/km ²	54.2%	6.8%	24 980 €/an	2 081 €/m ²
Courdemanche	590	9 km ²	66 h/km ²	48.6%	3.1%	25 540 €/an	1 521 €/m ²
Illiers-l'Évêque (4 avis)	1 014	20 km ²	51 h/km ²	42.8%	2.9%	25 010 €/an	1 694 €/m ²
Les Authieux	294	4 km ²	74 h/km ²	49%	3.7%	23 420 €/an	3 266 €/m ²
Mouettes	744	8 km ²	93 h/km ²	52.2%	4.4%	24 830 €/an	2 075 €/m ²
Croth (1 avis)	1 416	10 km ²	142 h/km ²	48.4%	4.9%	23 590 €/an	1 942 €/m ²
Sorel-Moussel (4 avis)	1 758	12 km ²	147 h/km ²	46.6%	4.5%	25 620 €/an	2 182 €/m ²
Marcilly-sur-Eure (1 avis)	1 607	15 km ²	107 h/km ²	46.7%	4.8%	25 340 €/an	2 232 €/m ²
Marcilly-la-Campagne (2 avis)	1 118	19 km ²	59 h/km ²	50.9%	3.8%	24 130 €/an	1 382 €/m ²

bien-dans-ma-ville.fr



Vous aimez votre ville ? Notez-la !

Et faites-nous part de vos remarques constructives



Avec

BIEN dans ma **VILLE** 